



Comune di Scandiano

AEstudio
www.aestudio.it



RUE

Regolamento Urbanistico Edilizio

Progetto RUE

Federico Oliva Associati - FOA
Federico Oliva
Paolo Galuzzi
Piergiorgio Vitillo
con
Elena Solero

ValSAT

Ambiter S.r.l.
Giorgio Neri
Davide Gerevini
Claudia Giardinà
Roberto Bertinelli
Lorenza Costa

Allegato energetico-ambientale Schede edifici di interesse storico-architettonico, tipologico-ambientale, testimoniale

AEstudio:
Enrico Baschieri
Collaboratori:
Anne Friederike Goy
Valentina Bennati
Andrea Gilioli

Amministrazione comunale

Sindaco
Alessio Mammi
Assessore all'urbanistica
Claudio Pedroni
Settore uso e assetto del
territorio
Milly Ghidini
Servizio territorio
urbanistica e ambiente
Elisabetta Mattioli
con
Sante Immovilli
Luigi Bedeschi

1:5.000

RUE 2.4

Il Regolamento Urbanistico Edilizio
Schede degli edifici di interesse
storico-architettonico, tipologico-ambientale,
testimoniale

adozione

approvazione

Edifici di interesse storico - architettonico,
tipologico - ambientale e testimoniale

LEGENDA

Il RUE individua, nelle tavole di progetto e nelle schede della parte 2.4, tre classi di edifici d'interesse storico-architettonico, tipologico-ambientale e testimoniale, delle quali la prima è descritta nelle schede degli edifici di interesse storico sovracomunale contenute nel PSC e le altre sono contenute nelle schede degli edifici di interesse storico-architettonico, tipologico-ambientale e testimoniale allegate al RUE.



A) edifici di interesse storico - ambientale, disciplinati dal PSC, sulla base delle caratteristiche specifiche degli edifici, con le modalità di intervento:

- restauro scientifico (RS)
- restauro e risanamento conservativo (RRC)



B) edifici di interesse tipologico - ambientale, disciplinati, sulla base delle caratteristiche specifiche degli edifici, con la modalità di intervento:

- restauro e risanamento conservativo (RRC)



C) edifici di interesse testimoniale, disciplinati sulla base delle caratteristiche specifiche degli edifici, con la modalità di intervento:

- ristrutturazione edilizia con vincolo parziale (RVP)



Località: Scandiano - Via Martiri della Libertà n. 31

Tipologia architettonica: Villa

Rif. censimento immobili di valore storico-architettonico n. 10-20

Scheda n.
209



CARTOGRAFIA RUE
Tav. 3.2 - Capoluogo



MAPPA CATASTALE
Foglio 26 - Mappale 41-355



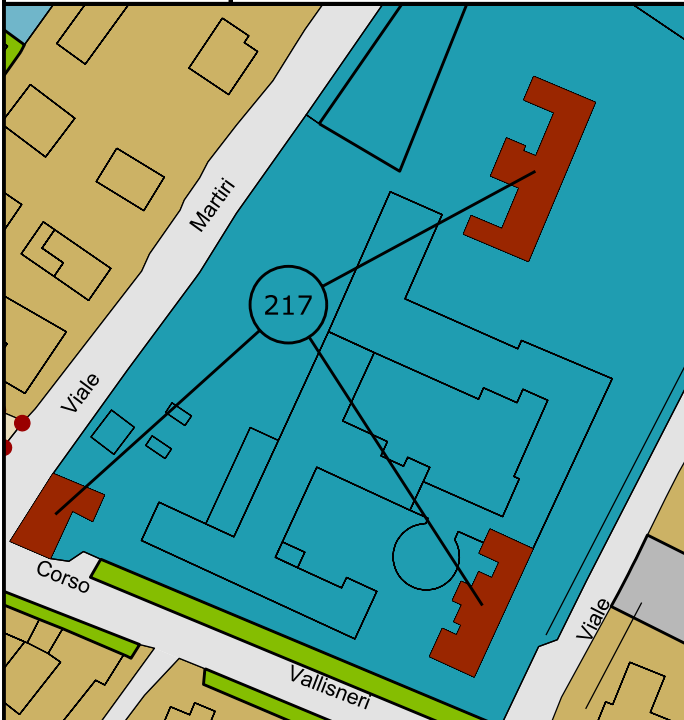


Località: Scandiano - Via Vallisneri n. 41

Tipologia architettonica: Ospedale

Rif. censimento immobili di valore storico-architettonico n. 10-19

Scheda n.
217



CARTOGRAFIA RUE
Tav. 3.2 - Capoluogo



MAPPA CATASTALE
Foglio 28 - Mappale da 30 a 39





Località: Scandiano - Via Vallisneri n. 10

Tipologia architettonica: Palazzina

Rif. censimento immobili di valore storico-architettonico n. 10-01-12

Scheda n.
218



CARTOGRAFIA RUE
Tav. 3.2 - Capoluogo



MAPPA CATASTALE
Foglio 27 - Mappale 55



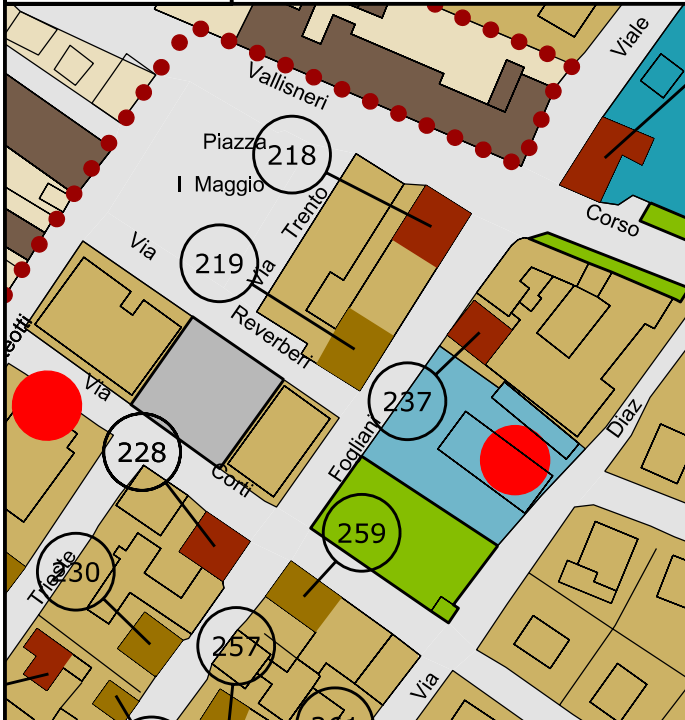


Località: Scandiano - Via Fogliani - via Reverberi

Tipologia architettonica: Palazzina

Rif. censimento immobili di valore storico-architettonico n. 10-01-13

Scheda n.
219



CARTOGRAFIA RUE
Tav. 3.2 - Capoluogo



MAPPA CATASTALE
Foglio 27 - Mappale 58



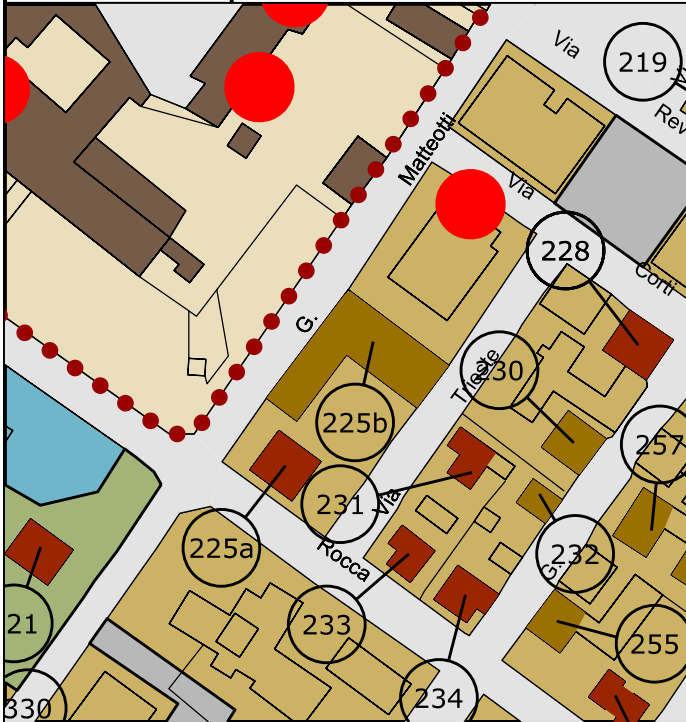


Località: Scandiano - Via Trieste n. 2

Tipologia architettonica: Palazzina

Rif. censimento immobili di valore storico-architettonico n. 10-01-09

Scheda n.
225a



CARTOGRAFIA RUE
Tav. 3.2 - Capoluogo



MAPPA CATASTALE
Foglio 27 - Mappale 471-76



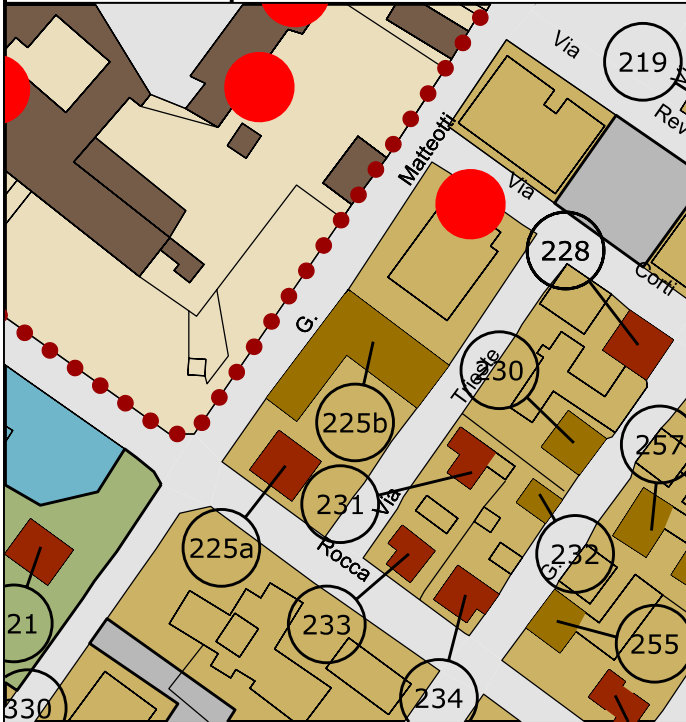


Località: Scandiano - Via Trieste n. 2

Tipologia architettonica: Complesso a corte

Rif. censimento immobili di valore storico-architettonico n. 10-01-09

Scheda n.
225b



CARTOGRAFIA RUE
Tav. 3.2 - Capoluogo



MAPPA CATASTALE
Foglio 27 - Mappale 471-76



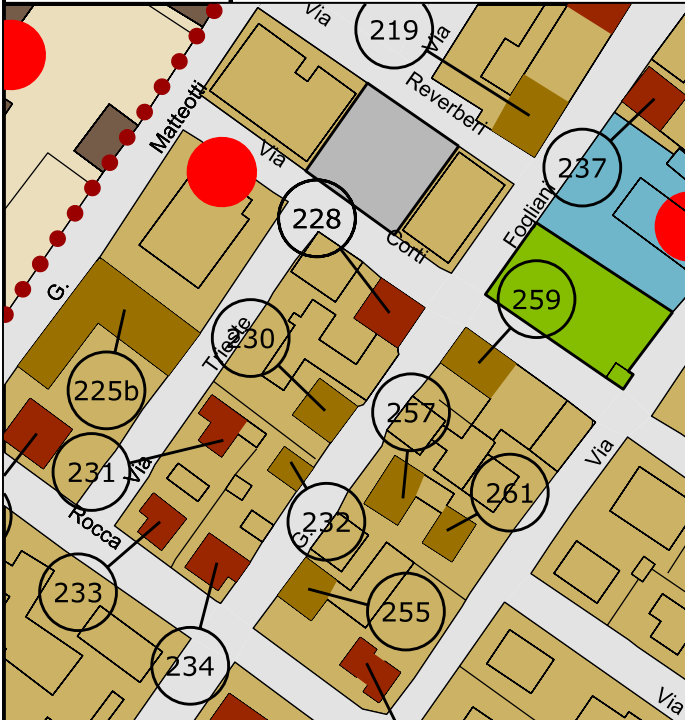


Località: Scandiano - Via Corti n. 8

Tipologia architettonica: Palazzina

Rif. censimento immobili di valore storico-architettonico n. 10-01-15

Scheda n.
228



CARTOGRAFIA RUE
Tav. 3.2 - Capoluogo



MAPPA CATASTALE
Foglio 27 - Mappale 80



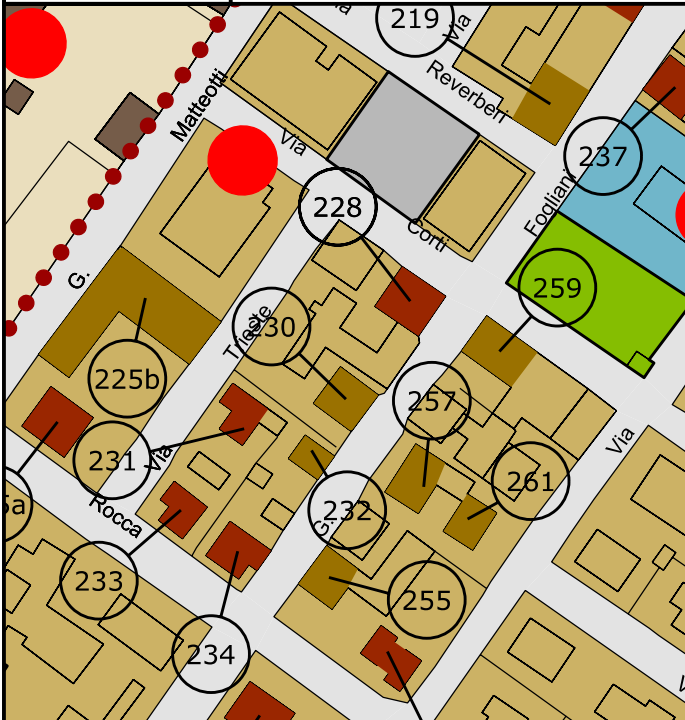


Località: Scandiano - Via Fogliani n. 4

Tipologia architettonica: Palazzina

Rif. censimento immobili di valore storico-architettonico n. 10-01-16

Scheda n.
230



CARTOGRAFIA RUE
Tav. 3.2 - Capoluogo



MAPPA CATASTALE
Foglio 27 - Mappale 83-84



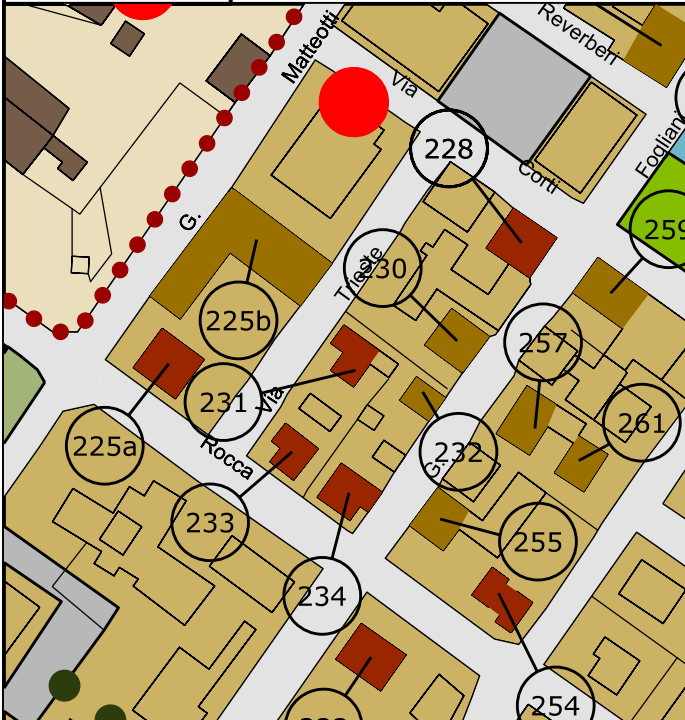


Località: Scandiano - Via Trieste n. 3

Tipologia architettonica: Villino con torretta

Rif. censimento immobili di valore storico-architettonico n. 10-01-20

Scheda n.
231



CARTOGRAFIA RUE
Tav. 3.2 - Capoluogo



MAPPA CATASTALE
Foglio 27 - Mappale 85-86



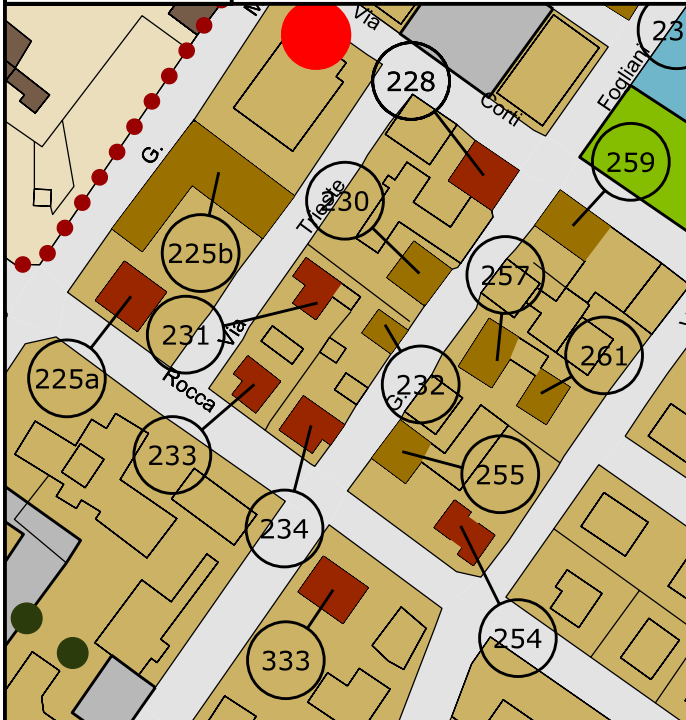


Località: Scandiano - Via Fogliani n. 6-8

Tipologia architettonica: Casa unifamiliare isolata

Rif. censimento immobili di valore storico-architettonico n. 10-01-17

Scheda n.
232



CARTOGRAFIA RUE
Tav. 3.2 - Capoluogo



MAPPA CATASTALE
Foglio 27 - Mappale 87



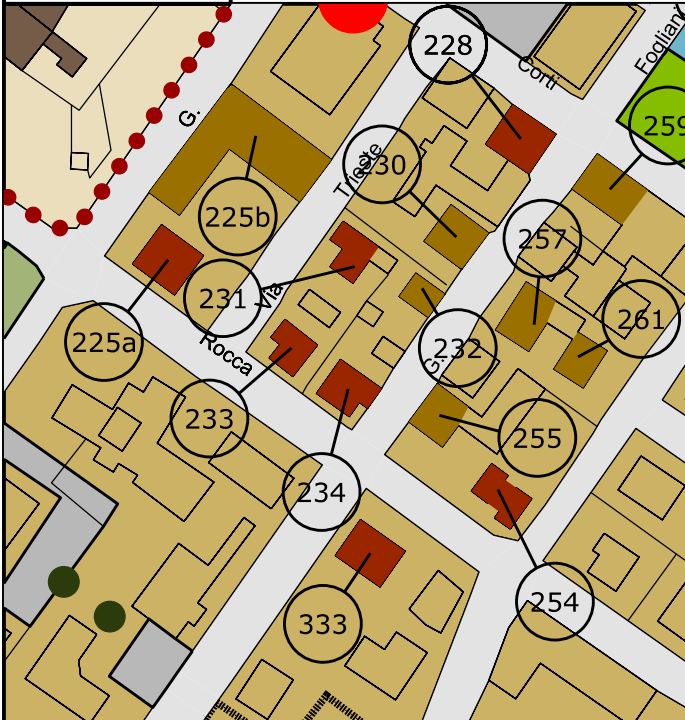


Località: Scandiano - Via Trieste n. 5

Tipologia architettonica: Villino con torretta

Rif. censimento immobili di valore storico-architettonico n. 10-01-21

Scheda n.
233



CARTOGRAFIA RUE
Tav. 3.2 - Capoluogo



MAPPA CATASTALE
Foglio 27 - Mappale 88-89



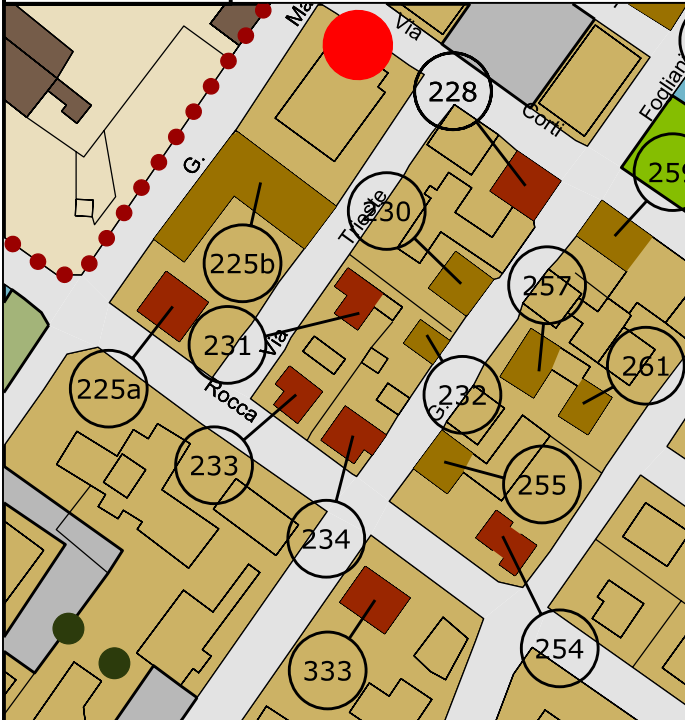


Località: Scandiano - Via Fogliani n. 10-12

Tipologia architettonica: Villino con torretta

Rif. censimento immobili di valore storico-architettonico n. 10-01-18

Scheda n.
234



CARTOGRAFIA RUE
Tav. 3.2 - Capoluogo



MAPPA CATASTALE
Foglio 27 - Mappale 90-91





Località: Scandiano - Via Fogliani n. 3

Tipologia architettonica: Palazzina

Rif. censimento immobili di valore storico-architettonico n. 10-01-10

Scheda n.
237



CARTOGRAFIA RUE
Tav. 3.2 - Capoluogo



MAPPA CATASTALE
Foglio 27 - Mappale 65-66-410





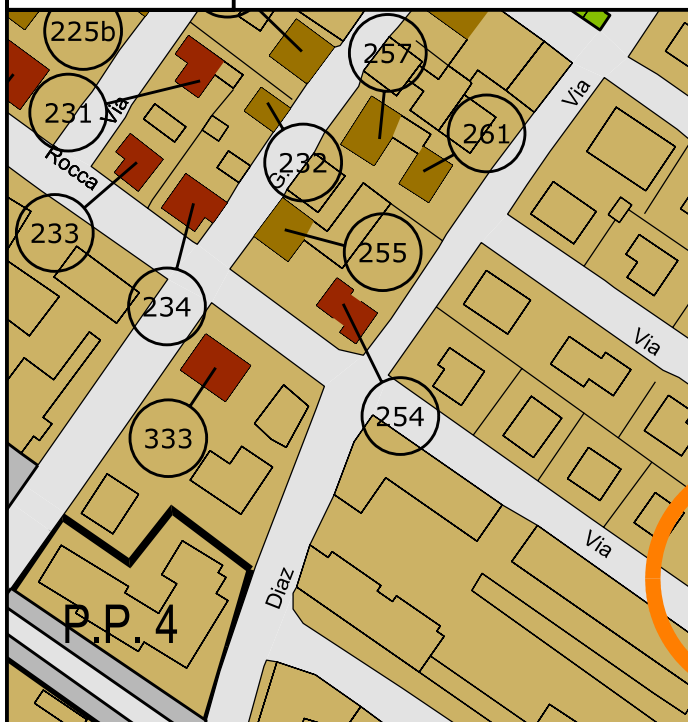
Località: Scandiano - Via della Rocca n. 11-13

Tipologia architettonica: Villino

Rif. censimento immobili di valore storico-architettonico n. 10-01-03

Scheda n.

254



CARTOGRAFIA RUE
Tav. 3.2 - Capoluogo



MAPPA CATASTALE
Foglio 27 - Mappale 109-110



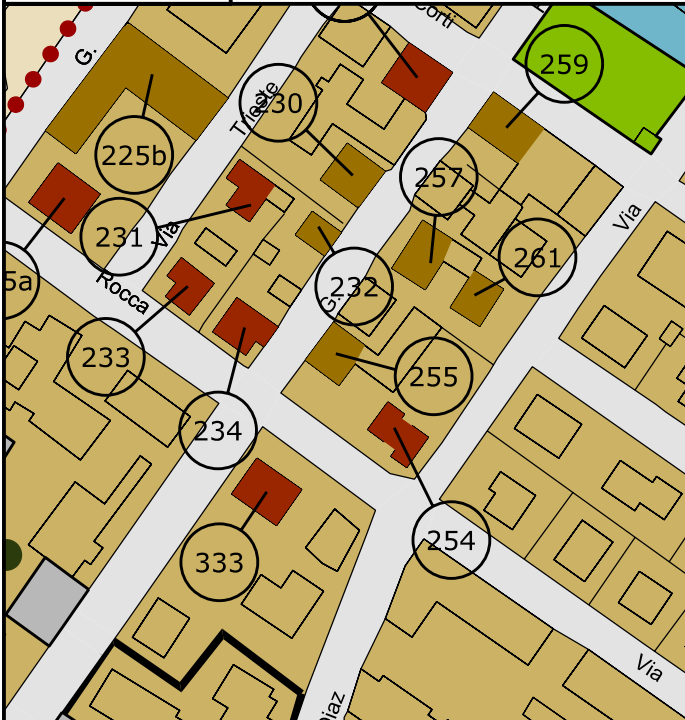


Località: Scandiano - Via Fogliani n. 23

Tipologia architettonica: Palazzina

Rif. censimento immobili di valore storico-architettonico n. 10-01-04

Scheda n.
255



CARTOGRAFIA RUE
Tav. 3.2 - Capoluogo



MAPPA CATASTALE
Foglio 27 - Mappale 107-108



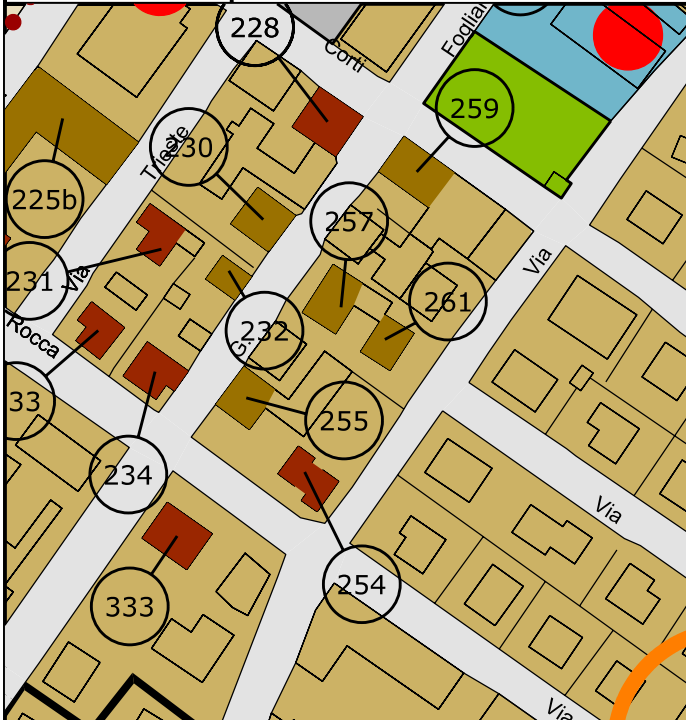


Località: Scandiano - Via Fogliani n. 15

Tipologia architettonica: Palazzina

Rif. censimento immobili di valore storico-architettonico n. 10-01-06

Scheda n.
257



CARTOGRAFIA RUE
Tav. 3.2 - Capoluogo



MAPPA CATASTALE
Foglio 27 - Mappale 100



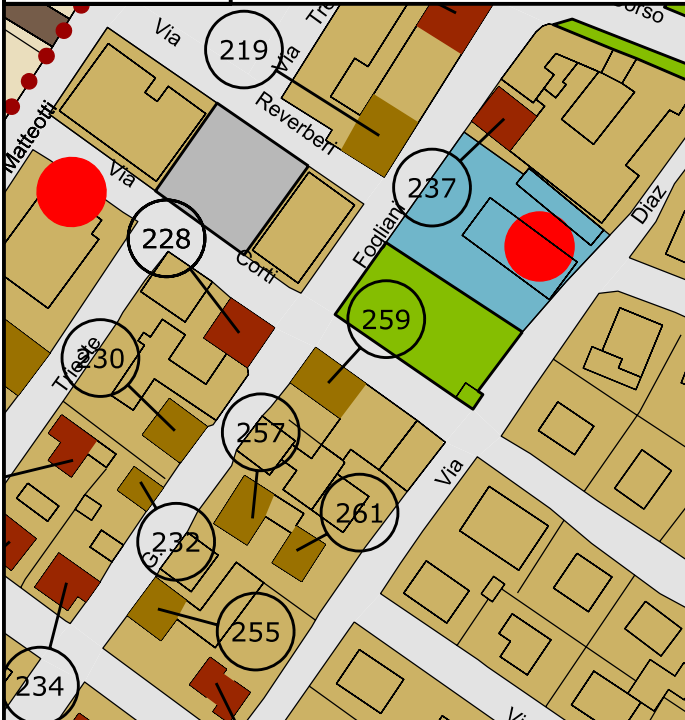


Località: Scandiano - Via Corti n. 7-9

Tipologia architettonica: Palazzina

Rif. censimento immobili di valore storico-architettonico n. 10-01-08

Scheda n.
259



CARTOGRAFIA RUE
Tav. 3.2 - Capoluogo



MAPPA CATASTALE
Foglio 27 - Mappale 92-93



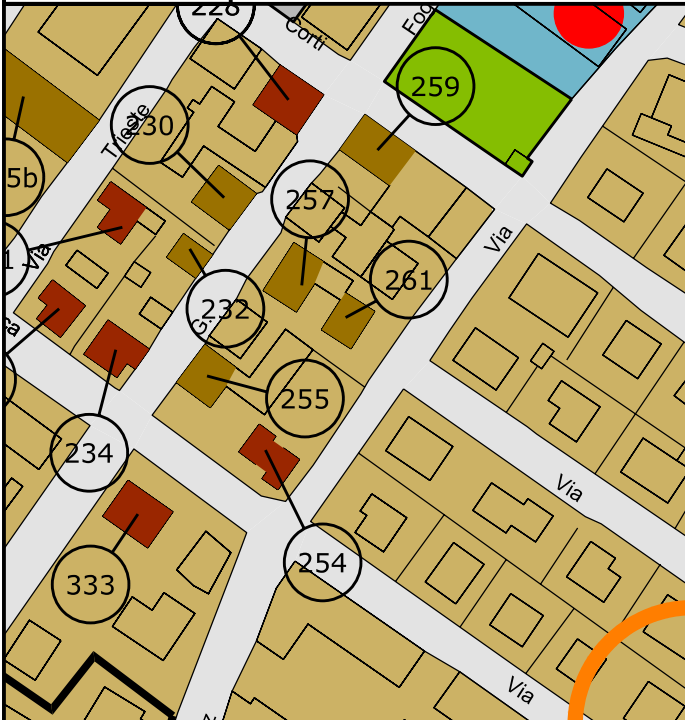


Località: Scandiano - Via Diaz

Tipologia architettonica: Palazzina

Rif. censimento immobili di valore storico-architettonico n. 10-01-02

Scheda n.
261



CARTOGRAFIA RUE
Tav. 3.2 - Capoluogo



MAPPA CATASTALE
Foglio 27 - Mappale 102-103-104





Località: Scandiano - Via Mazzini n. 68

Tipologia architettonica: Laboratorio

Rif. censimento immobili di valore storico-architettonico n. 10-07-02

Scheda n.
279



CARTOGRAFIA RUE
Tav. 3.2 - Capoluogo



MAPPA CATASTALE
Foglio 27 - Mappale 312





Località: Scandiano - Via Mazzini
Tipologia architettonica: Edificio in linea

Rif. censimento immobili di valore storico-architettonico n. 10-07-01

Scheda n.
280/281



CARTOGRAFIA RUE
Tav. 3.2 - Capoluogo



MAPPA CATASTALE
Foglio 26 - Mappale 307-308





Località: Scandiano - Via Mazzini n. 58

Tipologia architettonica: Edificio produttivo/commerciale

Rif. censimento immobili di valore storico-architettonico n. 10-14

Scheda n.
282-283



CARTOGRAFIA RUE
Tav. 3.2 - Capoluogo



MAPPA CATASTALE
Foglio 26 - Mappale da 296 a 301





Località: Scandiano - Via Mazzini n. 39

Tipologia architettonica: Edificio plurifamiliare

Rif. censimento immobili di valore storico-architettonico n. 10-08/09

Scheda n.
293



CARTOGRAFIA RUE
Tav. 3.2 - Capoluogo



MAPPA CATASTALE
Foglio 27 - Mappale 122-123





Località: Scandiano - Via della Rocca n. 10

Tipologia architettonica: Villino

Rif. censimento immobili di valore storico-architettonico n. 10-02-15

Scheda n.
321



CARTOGRAFIA RUE
Tav. 3.2 - Capoluogo



MAPPA CATASTALE
Foglio 27 - Mappale 163-164





Località: Scandiano - Via Matteotti n. 17

Tipologia architettonica: Villino

Rif. censimento immobili di valore storico-architettonico n. 10-02-11

Scheda n.

330



CARTOGRAFIA RUE
Tav. 3.2 - Capoluogo



MAPPA CATASTALE
Foglio 27 - Mappale 183-184





Località: Scandiano - Via Fogliani n. 25

Tipologia architettonica: Villino

Rif. censimento immobili di valore storico-architettonico n. 10-02-01

Scheda n.
333



CARTOGRAFIA RUE
Tav. 3.2 - Capoluogo



MAPPA CATASTALE
Foglio 27 - Mappale 191-451-457





Località: Scandiano - Via Vittorio Veneto n. 14

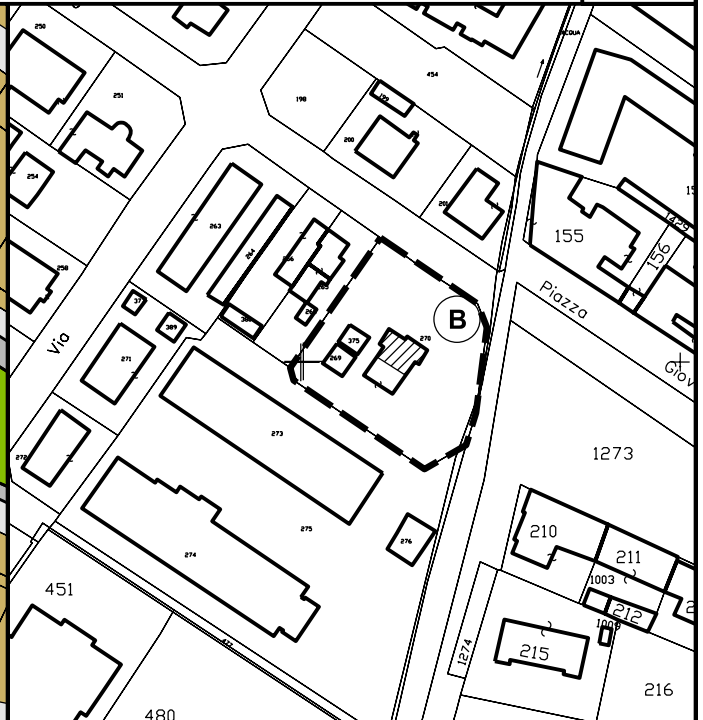
Tipologia architettonica: Villino con torretta

Rif. censimento immobili di valore storico-architettonico n. 10-02-04

Scheda n.
337



CARTOGRAFIA RUE
Tav. 3.2 - Capoluogo



MAPPA CATASTALE
Foglio 27 - Mappale 269-270





Località: Scandiano - Via Matteotti n. 28

Tipologia architettonica: Villino con torretta

Rif. censimento immobili di valore storico-architettonico n. 10-02-17

Scheda n.
368



CARTOGRAFIA RUE
Tav. 3.2 - Capoluogo



MAPPA CATASTALE
Foglio 27 - Mappale 248



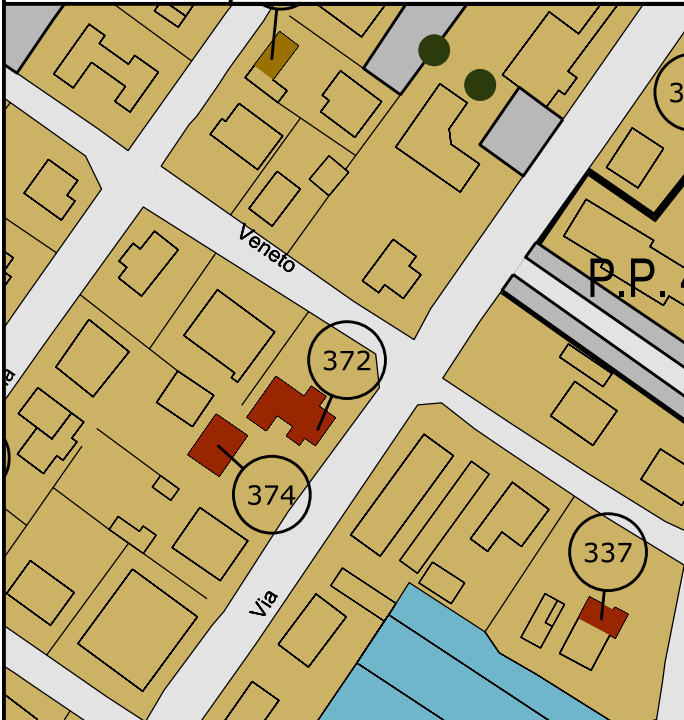


Località: Scandiano - Via Fogliani

Tipologia architettonica: Villino

Rif. censimento immobili di valore storico-architettonico n. 10-02-09

Scheda n.
372



CARTOGRAFIA RUE
Tav. 3.2 - Capoluogo



MAPPA CATASTALE
Foglio 27 - Mappale 251



Comune di Scandiano

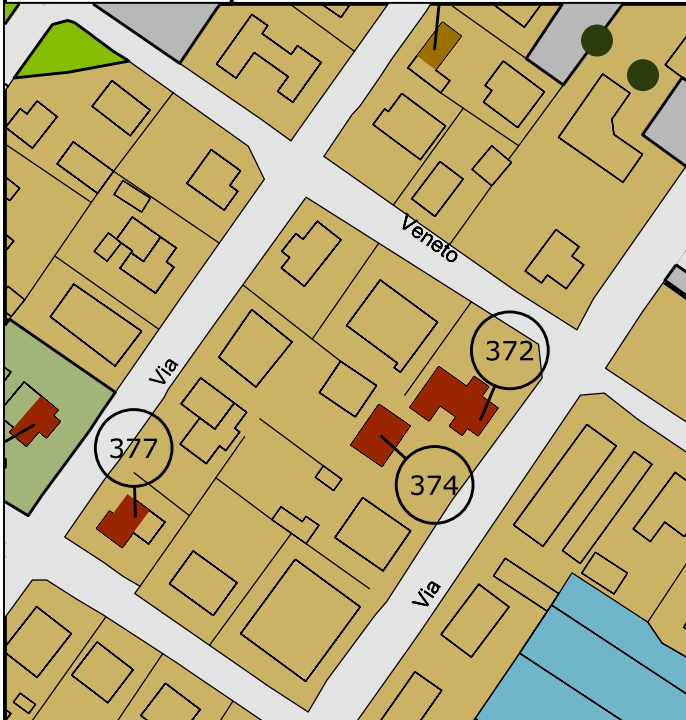


Località: Scandiano - Via Fogliani n. 22

Tipologia architettonica: Villino

Rif. censimento immobili di valore storico-architettonico n. 10-02-08

Scheda n.
374



CARTOGRAFIA RUE
Tav. 3.2 - Capoluogo



MAPPA CATASTALE
Foglio 27 - Mappale 253-254



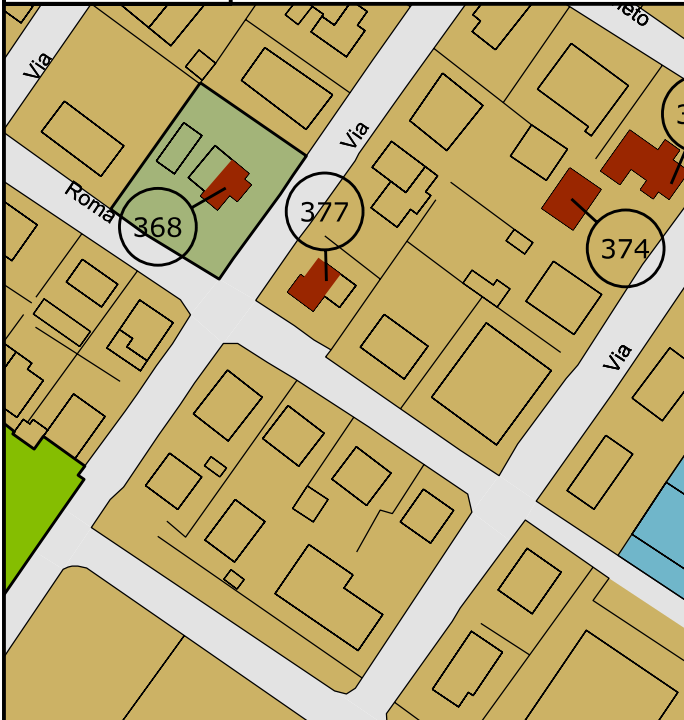


Località: Scandiano - Via Matteotti n. 29

Tipologia architettonica: Villino

Rif. censimento immobili di valore storico-architettonico n. 10-02-07

Scheda n.
377



CARTOGRAFIA RUE
Tav. 3.2 - Capoluogo



MAPPA CATASTALE
Foglio 27 - Mappale 259-260





Località: Scandiano - Via Garibaldi n. 23-25

Tipologia architettonica: Villino

Rif. censimento immobili di valore storico-architettonico n. 10-02-12

Scheda n.
399



CARTOGRAFIA RUE
Tav. 3.2 - Capoluogo



MAPPA CATASTALE
Foglio 27 - Mappale 308-309-312





Località: Scandiano - Via Garibaldi n. 35

Tipologia architettonica: Villino con torretta

Rif. censimento immobili di valore storico-architettonico n. 10-02-06

Scheda n.
403



CARTOGRAFIA RUE
Tav. 3.2 - Capoluogo



MAPPA CATASTALE
Foglio 27 - Mappale 322-323



Comune di Scandiano



Località: Scandiano - Via Cesari n. 12-14

Tipologia architettonica: Palazzina

Rif. censimento immobili di valore storico-architettonico n. 10-02-20

Scheda n.
413



CARTOGRAFIA RUE
Tav. 3.2 - Capoluogo

MAPPA CATASTALE
Foglio 27 - Mappale 333-334-336-445-446





Località: Scandiano - Via Mazzini n. 86

Tipologia architettonica: Villino

Rif. censimento immobili di valore storico-architettonico n. 10-16

Scheda n.

440



CARTOGRAFIA RUE
Tav. 3.2 - Capoluogo



MAPPA CATASTALE
Foglio 25 - Mappale 256





Località: Scandiano - Via Mazzini n. 63

Tipologia architettonica: Villino con torretta

Rif. censimento immobili di valore storico-architettonico n. 10-04

Scheda n.
446



CARTOGRAFIA RUE
Tav. 3.2 - Capoluogo



MAPPA CATASTALE
Foglio 36 - Mappale da 20 a 23





Località: Scandiano - Via Mazzini n. 69-71

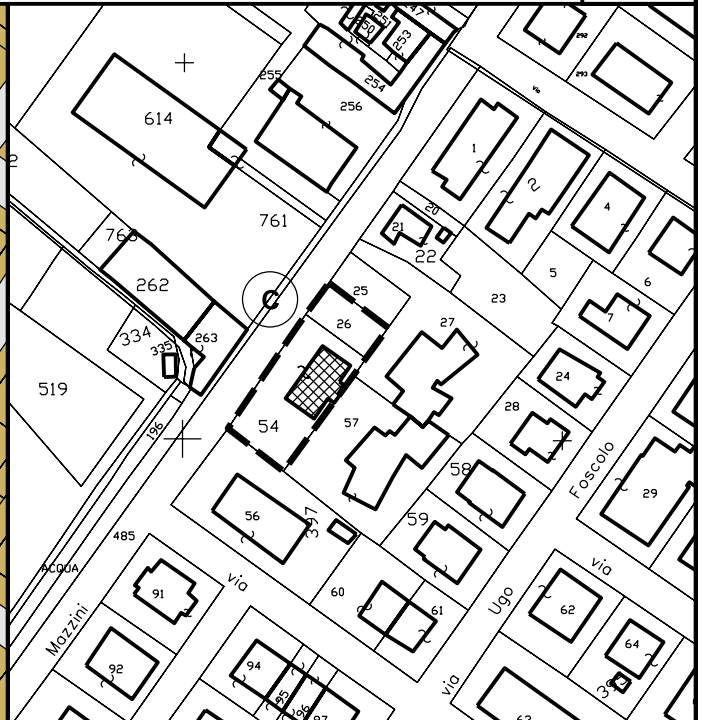
Tipologia architettonica: Villino

Rif. censimento immobili di valore storico-architettonico n. 10-03

Scheda n.
450



CARTOGRAFIA RUE
Tav. 3.2 - Capoluogo



MAPPA CATASTALE
Foglio 36 - Mappale 26-54-55



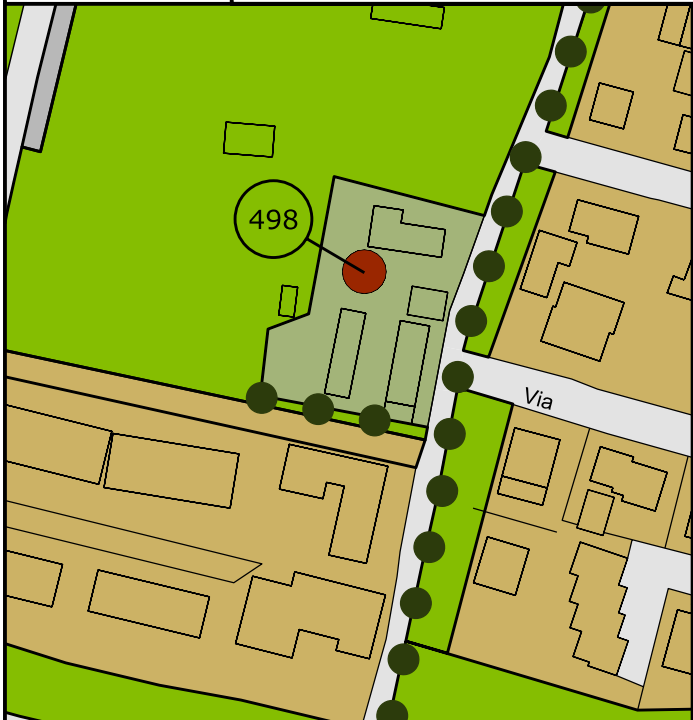


Località: Scandiano - Via Diaz n. 26

Tipologia architettonica: Caseificio

Rif. censimento immobili di valore storico-architettonico n. 10-18

Scheda n.
498



CARTOGRAFIA RUE
Tav. 3.2 - Capoluogo



MAPPA CATASTALE
Foglio 36 - Mappale da87a89 - da352a354



Comune di Scandiano



Località: Scandiano - Via della Repubblica n. 42-44-46

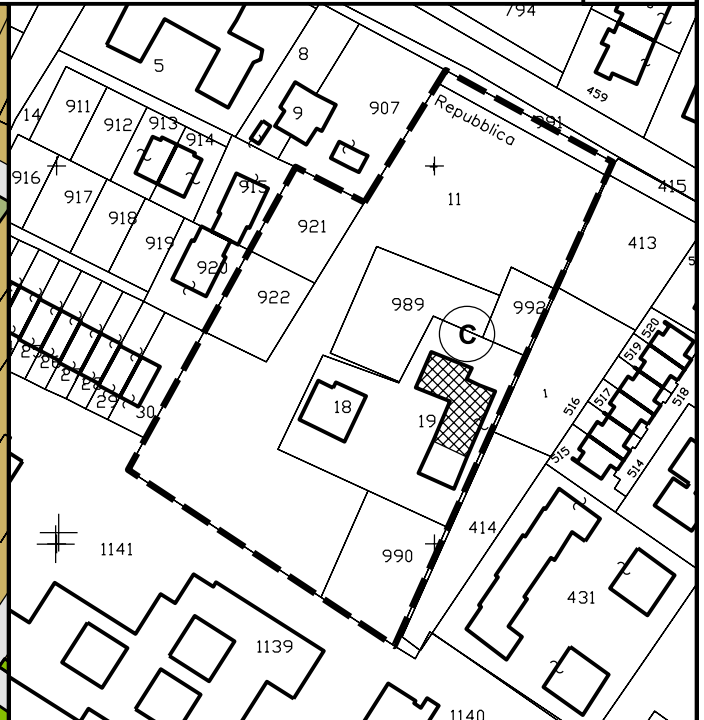
Tipologia architettonica: Villa con parco

Rif. censimento immobili di valore storico-architettonico n. 10-21

Scheda n.
666



CARTOGRAFIA RUE
Tav. 3.2 - Capoluogo



MAPPA CATASTALE
Foglio 37 - Mappale 11-18-19-990-992-989



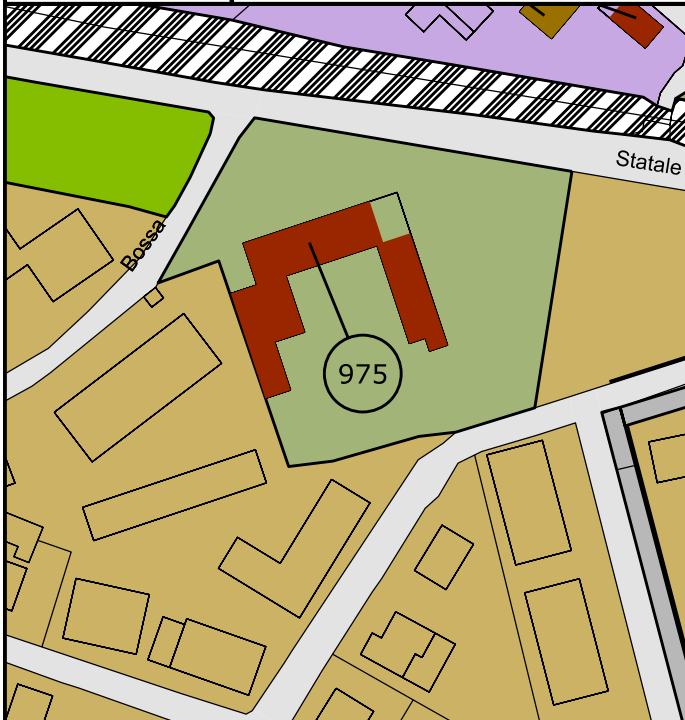


Località: Scandiano - Via Volta n. 10-12-14-16

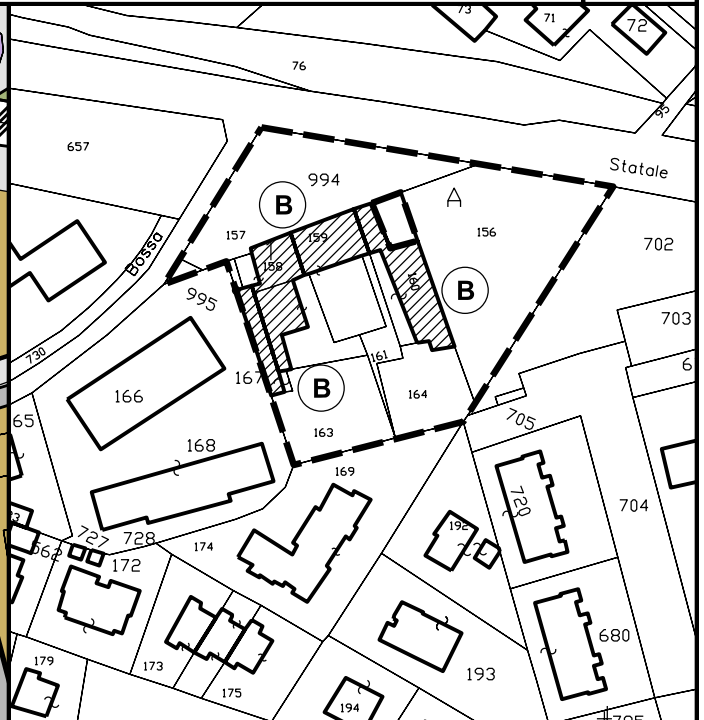
Tipologia architettonica: Complesso a corte

Rif. censimento immobili di valore storico-architettonico n. 10-23

Scheda n.
975



CARTOGRAFIA RUE
Tav. 3.2 - Capoluogo



MAPPA CATASTALE
Foglio 30 - Mappale da 155 a 164-A-167





Località: Scandiano - Via del Mulino n. 18

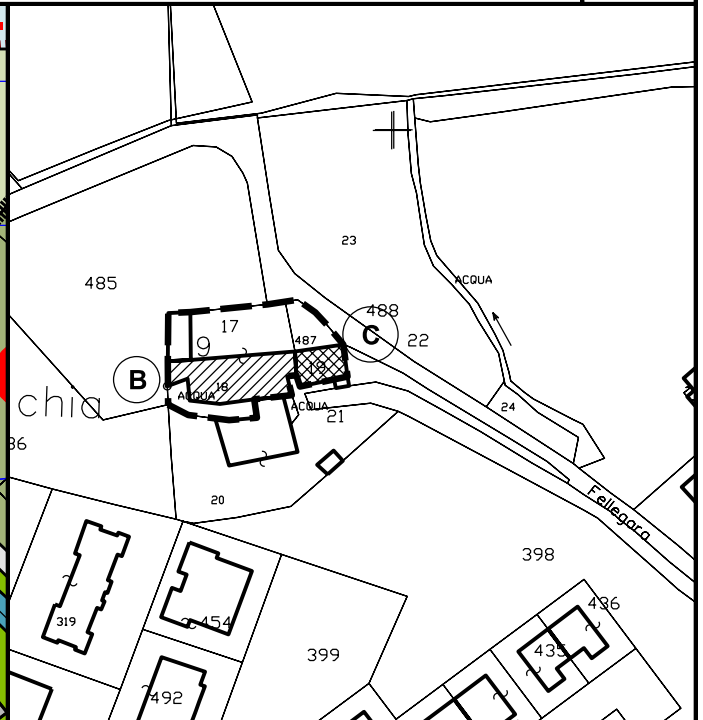
Tipologia architettonica: Mulino

Rif. censimento immobili di valore storico-architettonico n. 10-36-01/02

Scheda n.
1034



CARTOGRAFIA RUE
Tav. 3.2 - Capoluogo



MAPPA CATASTALE
Foglio 21 - Mappale 17-18-19-487





Località: Fellegara Vecchia - Via del Mulino n. 14

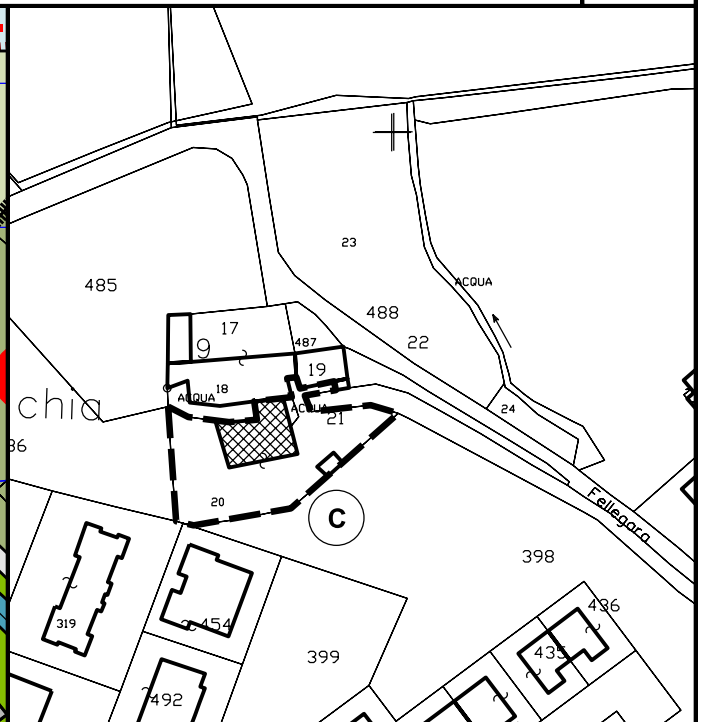
Tipologia architettonica: Edificio rurale

Rif. censimento immobili di valore storico-architettonico n. 10-36-03

Scheda n.
1035



CARTOGRAFIA RUE
Tav. 3.2 - Capoluogo



MAPPA CATASTALE
Foglio 21 - Mappale 20-21





Località: Scandiano - Via Palazzina n. 40

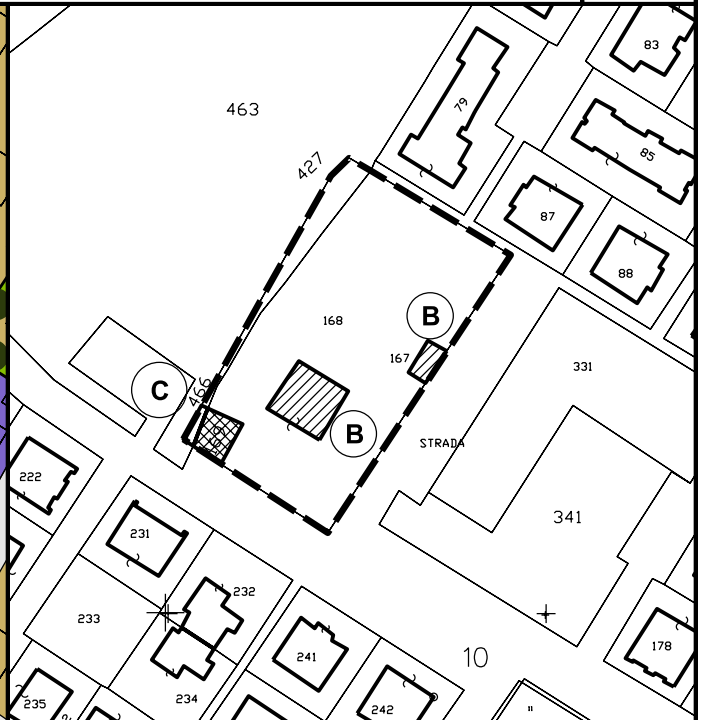
Tipologia architettonica: Villa con parco

Rif. censimento immobili di valore storico-architettonico n. 10-24

Scheda n.
1149



CARTOGRAFIA RUE
Tav. 3.2 - Capoluogo



MAPPA CATASTALE
Foglio 21 - Mappale da 166 a 169-427-466



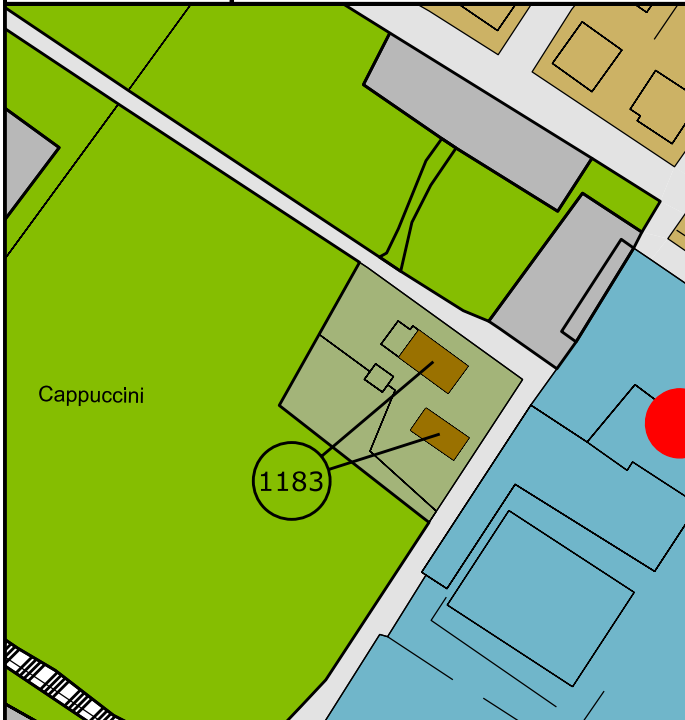


Località: Scandiano - Via San Francesco

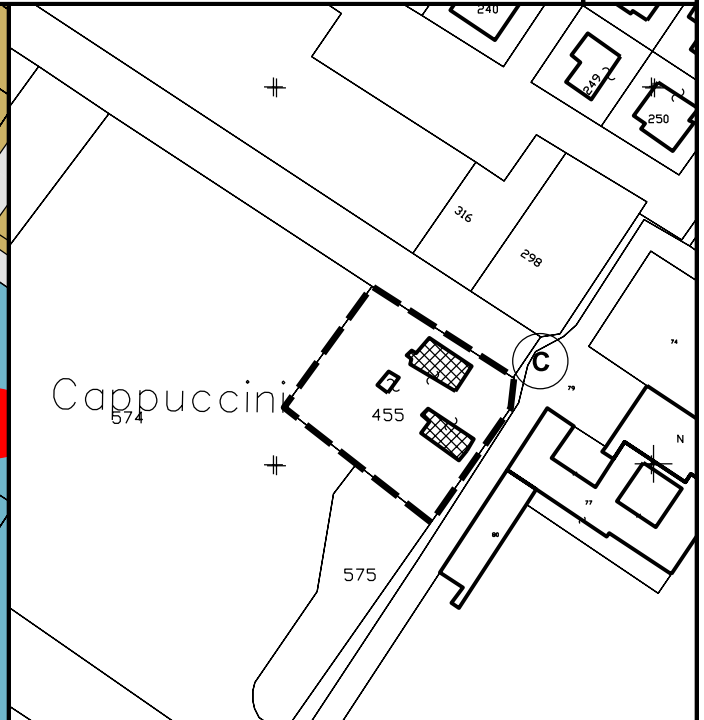
Tipologia architettonica: Casa colonica

Rif. censimento immobili di valore storico-architettonico n. 10-28

Scheda n.
1183



CARTOGRAFIA RUE
Tav. 3.2 - Capoluogo



MAPPA CATASTALE
Foglio 21 - Mappale 455





Località: Scandiano - Via Martiri della Libertà n. 42

Tipologia architettonica: Villino

Rif. censimento immobili di valore storico-architettonico n. 10-37

Scheda n.
1198



CARTOGRAFIA RUE
Tav. 3.2 - Capoluogo



MAPPA CATASTALE
Foglio 29 - Mappale 33





Località: Cà Contarelli - Via F.lli Setti n. 1 / 2

Tipologia architettonica: Casa colonica

Rif. censimento immobili di valore storico-architettonico n. 10-29-01/02/03

Scheda n.

1215



CARTOGRAFIA RUE
Tav. 3.2 - Capoluogo



MAPPA CATASTALE
Foglio 29 - Mappale 67-68-169-176-178



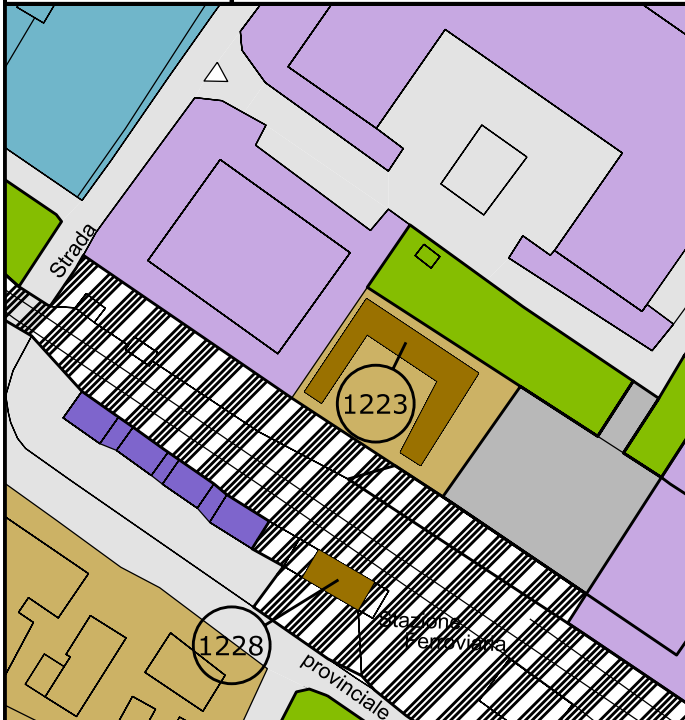


Località: Scandiano - Via M. della Libertà n. da 20 a 26

Tipologia architettonica: Edificio a corte

Rif. censimento immobili di valore storico-architettonico n. 10-30

Scheda n.
1223



CARTOGRAFIA RUE
Tav. 3.2 - Capoluogo



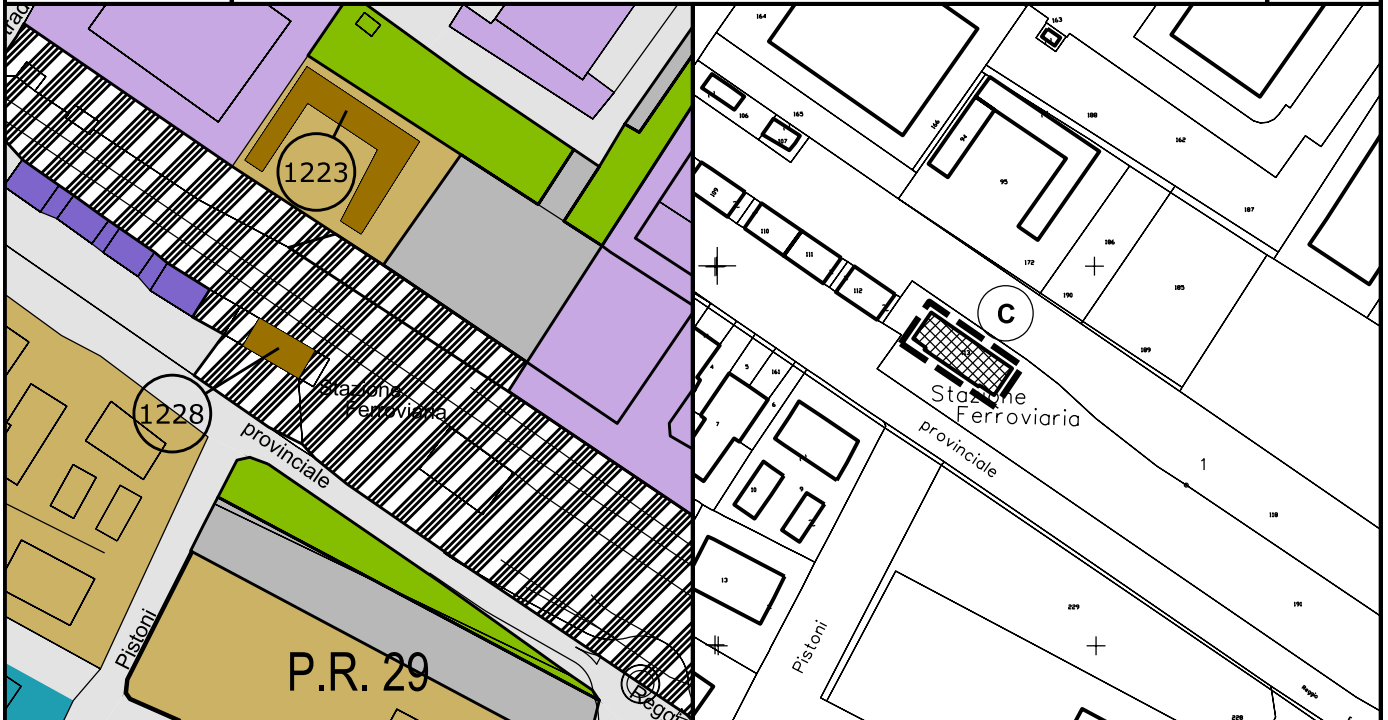
MAPPA CATASTALE
Foglio 29 - Mappale 94-95





Località: Scandiano - Via Statale n. 15
Tipologia architettonica: Stazione ferroviaria
Rif. censimento immobili di valore storico-architettonico n. 10-31

Scheda n.
1228



CARTOGRAFIA RUE
Tav. 3.2 - Capoluogo

MAPPA CATASTALE
Foglio 29 - Mappale 113-115



Comune di Scandiano



Località: Scandiano - Via Contarella n. 9

Tipologia architettonica: Villa con parco

Rif. censimento immobili di valore storico-architettonico n. 10-29-04

Scheda n.

1233



CARTOGRAFIA RUE
Tav. 3.2 - Capoluogo



MAPPA CATASTALE
Foglio 29 - Mappale 69-71-157



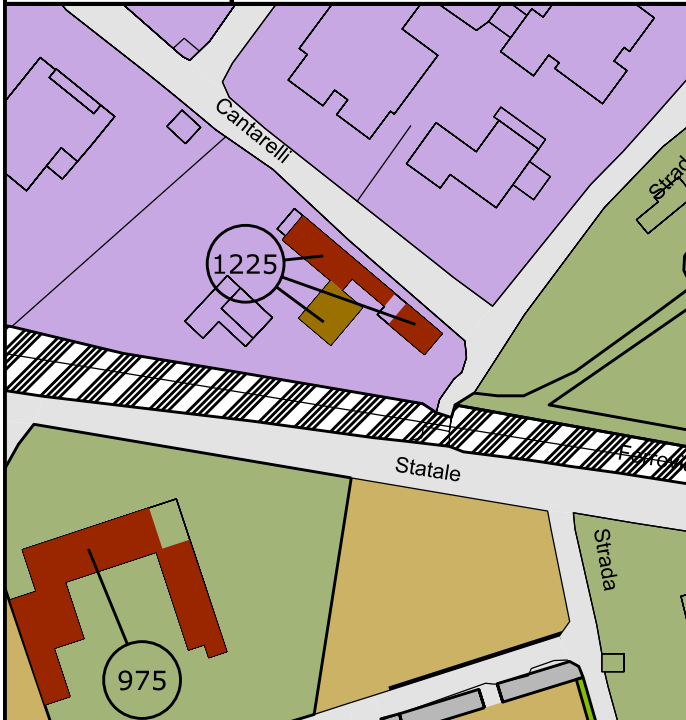


Località: Scandiano - Via Venere n. 1-3-5

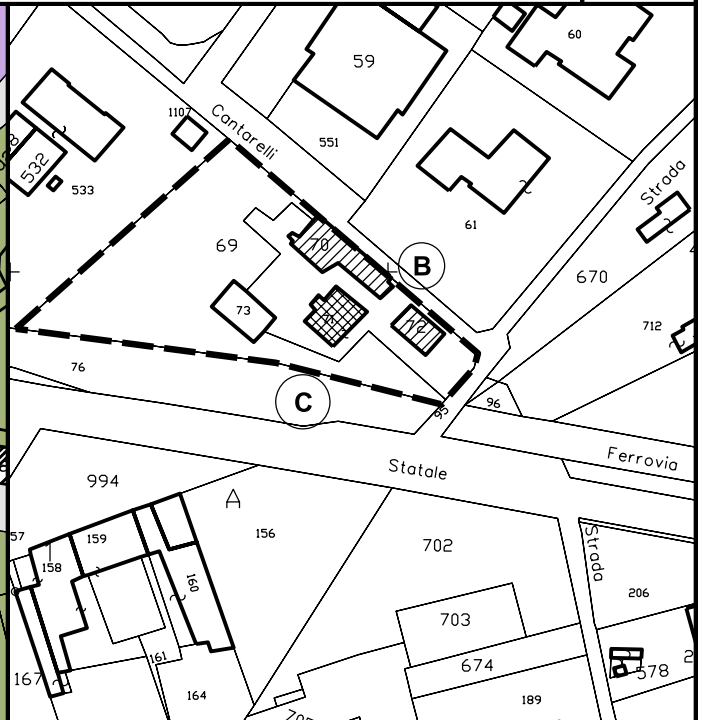
Tipologia architettonica: Complesso rurale

Rif. censimento immobili di valore storico-architettonico n. 10-27

Scheda n.
1255



CARTOGRAFIA RUE
Tav. 3.2 - Capoluogo



MAPPA CATASTALE
Foglio 30 - Mappale da 69 a 73



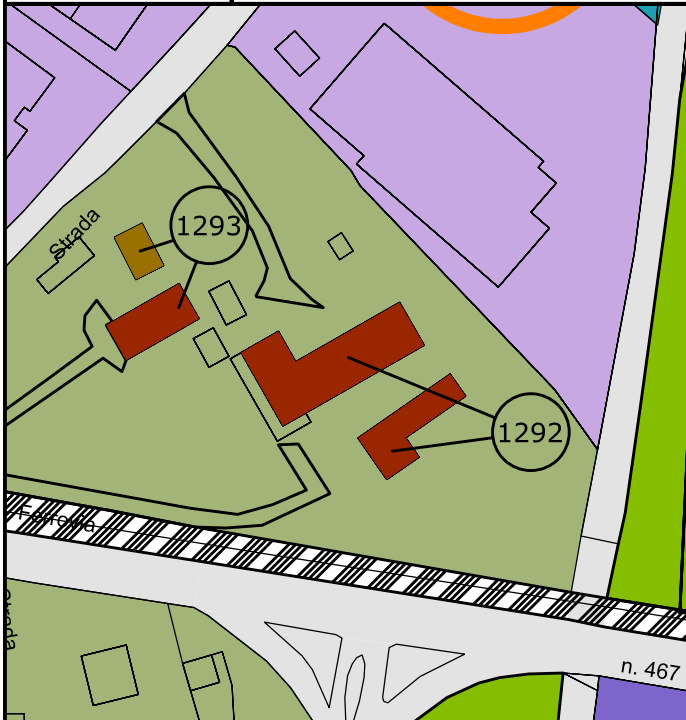


Località: Scandiano - Via Venere n. 8-9-10-13

Tipologia architettonica: Complesso rurale

Rif. censimento immobili di valore storico-architettonico n. 10-26-01/02/03/04

Scheda n.
1292



CARTOGRAFIA RUE
Tav. 3.2 - Capoluogo



MAPPA CATASTALE
Fig. 30 - Mapp. 83-89-94-485-486-517-633-635-1055

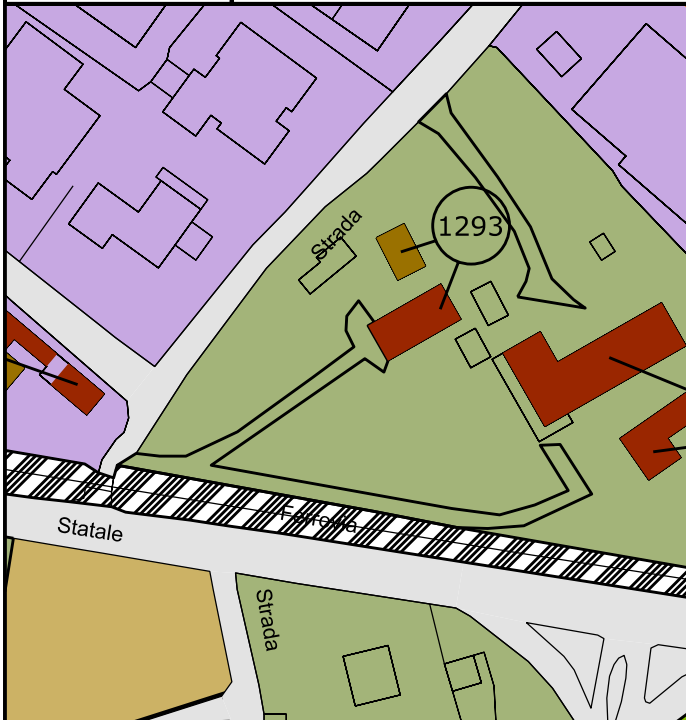




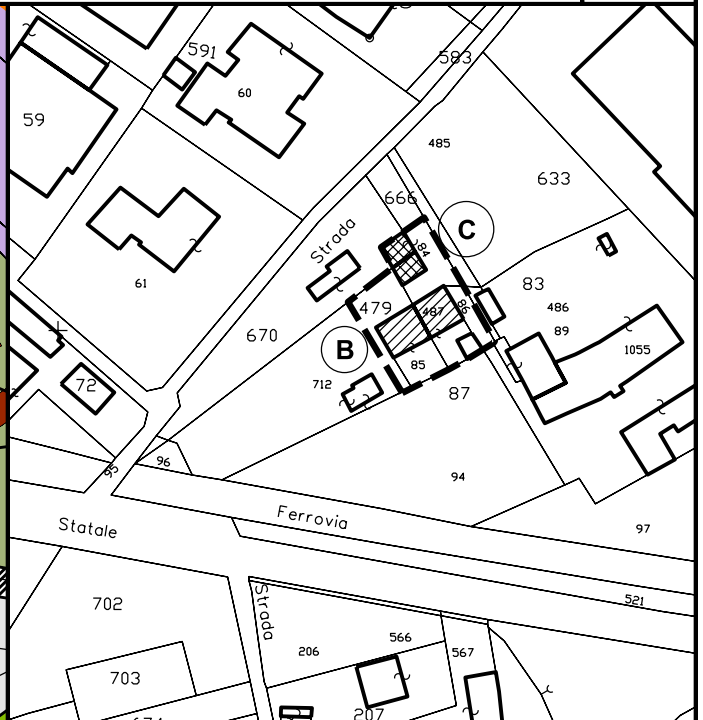
Località: Scandiano - Via Venere
Tipologia architettonica: Complesso rurale

Rif. censimento immobili di valore storico-architettonico n. 10-26-05

Scheda n.
1293



CARTOGRAFIA RUE
Tav. 3.2 - Capoluogo



MAPPA CATASTALE
Foglio 30 - Mappale da 84 a 87-712-487-479



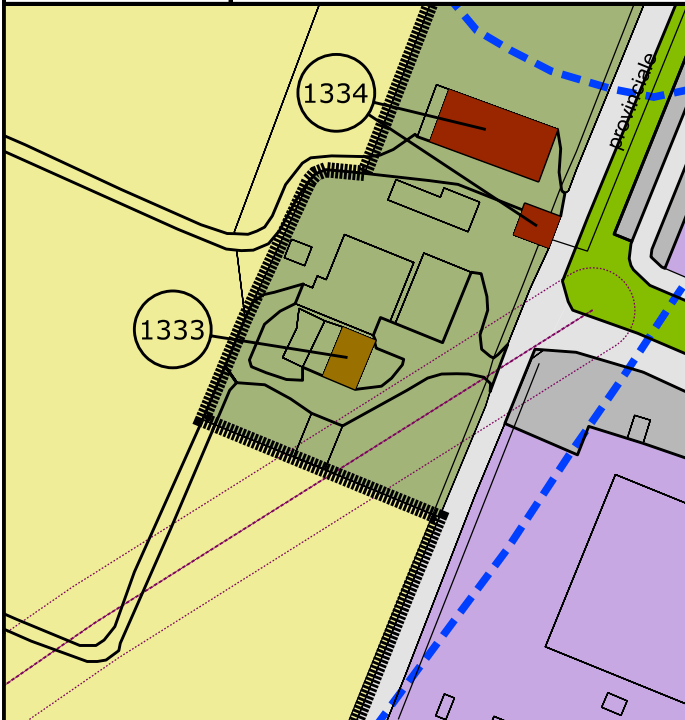


Località: Casa Vezzosi - Via per Rubiera

Tipologia architettonica: Stalla - fienile

Rif. censimento immobili di valore storico-architettonico n. 08-209

Scheda n.
1333



CARTOGRAFIA RUE
Tav. 3.1 - Arceto



MAPPA CATASTALE
Foglio 4 - Mappale 148



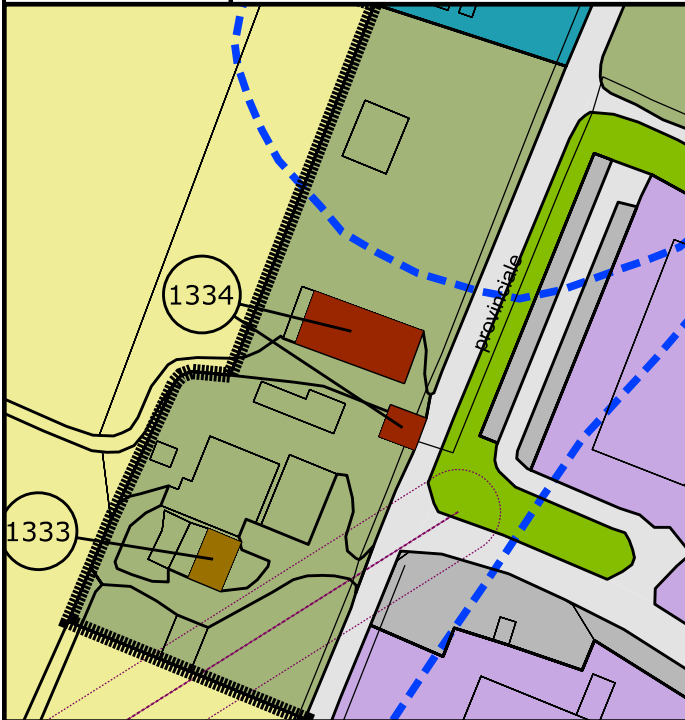


Località: Arceto - Via per Rubiera n. 41

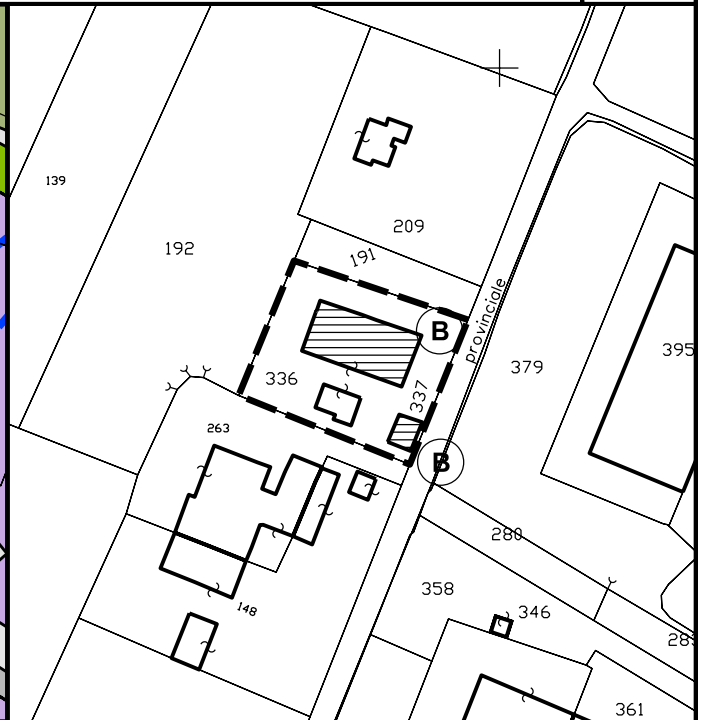
Tipologia architettonica: Complesso rurale

Rif. censimento immobili di valore storico-architettonico n. 08-211

Scheda n.
1334



CARTOGRAFIA RUE
Tav. 3.1 - Arceto



MAPPA CATASTALE
Foglio 4 - Mappale 336-337





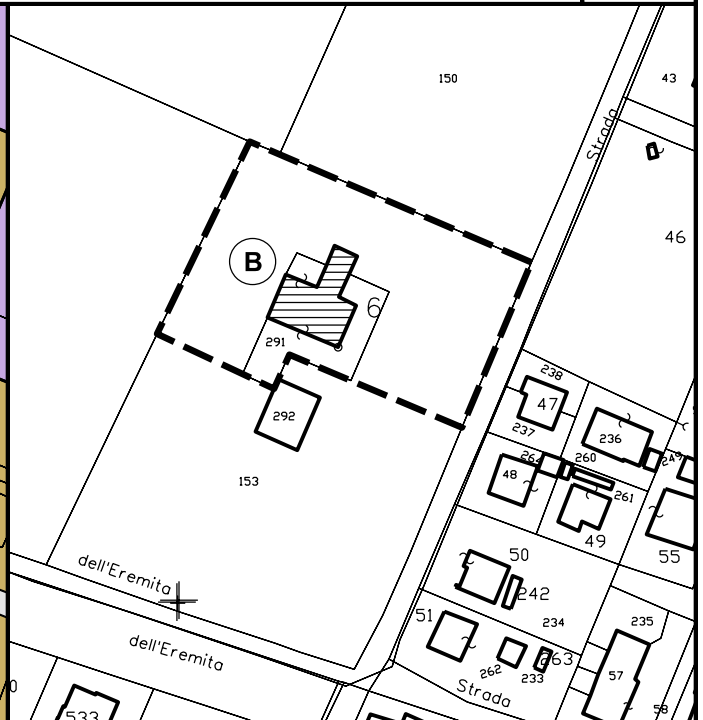
Località: Arceto - Via per Rubiera
Tipologia architettonica: Casa colonica

Rif. censimento immobili di valore storico-architettonico n. 08-207

Scheda n.
1336



CARTOGRAFIA RUE
Tav. 3.1 - Arceto



MAPPA CATASTALE
Foglio 4 - Mappale 291-153





Località: Arceto - Via per Rubiera n. 12

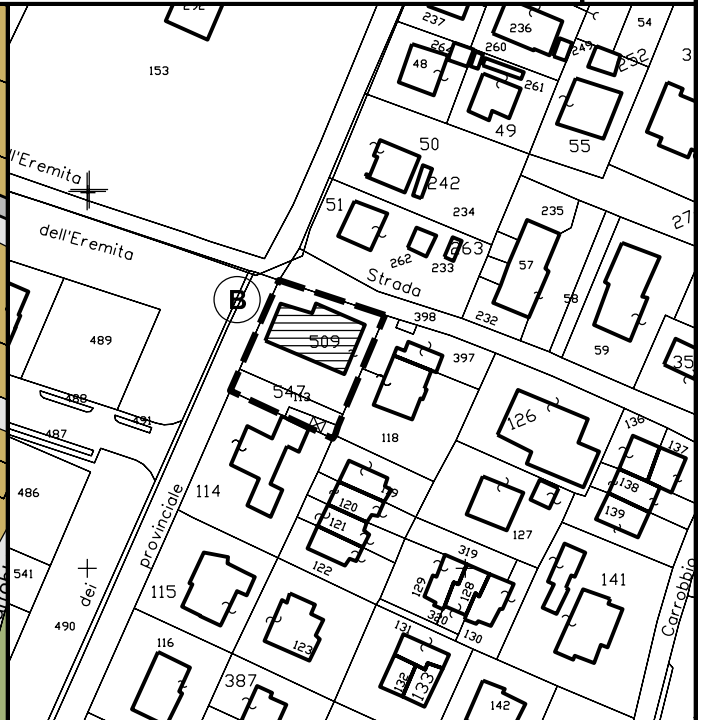
Tipologia architettonica: Casa colonica

Rif. censimento immobili di valore storico-architettonico n. 08-01

Scheda n.
1337



CARTOGRAFIA RUE
Tav. 3.1 - Arceto



MAPPA CATASTALE
Foglio 10 - Mappale 509-113



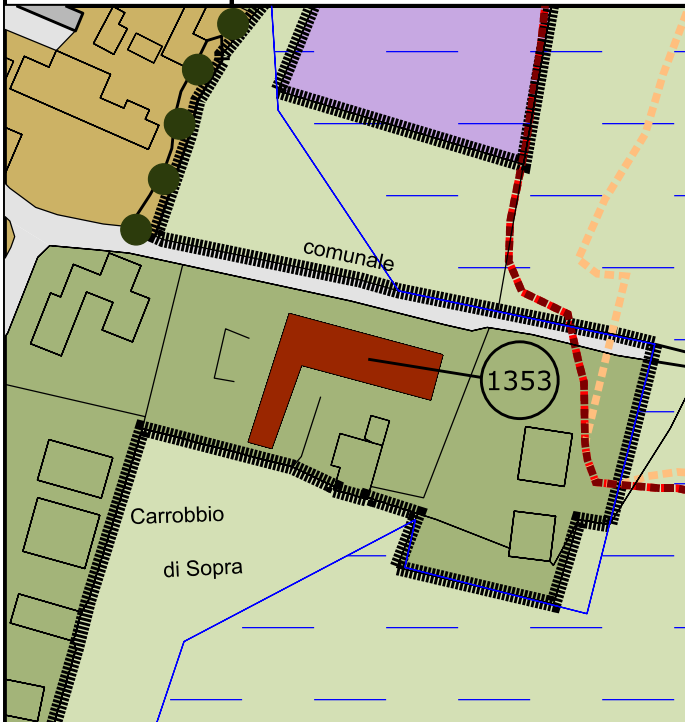


Località: Arceto - Via Lemmi n. 8

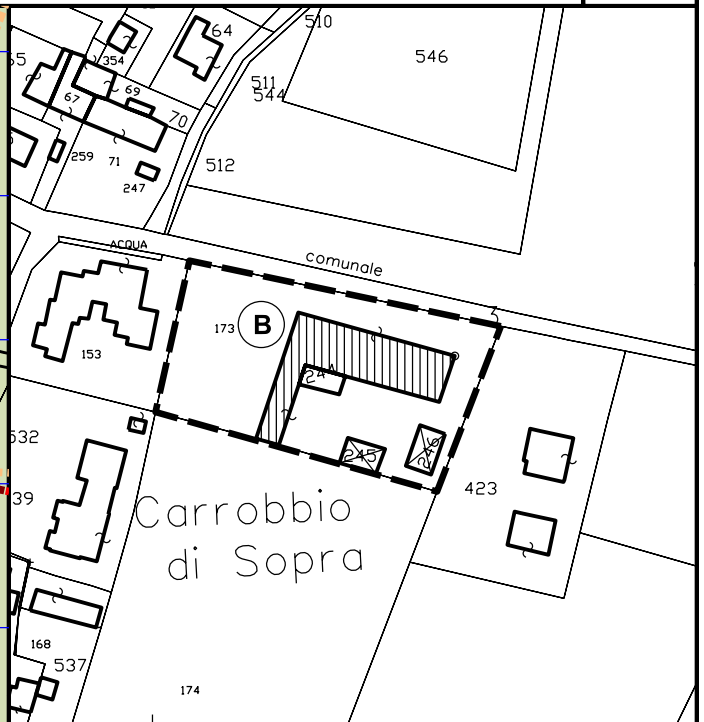
Tipologia architettonica: Complesso residenziale con torre

Rif. censimento immobili di valore storico-architettonico n. 08-03

Scheda n.
1353



CARTOGRAFIA RUE
Tav. 3.1 - Arceto



MAPPA CATASTALE
Foglio 10 - Mappale 173-244-245-246



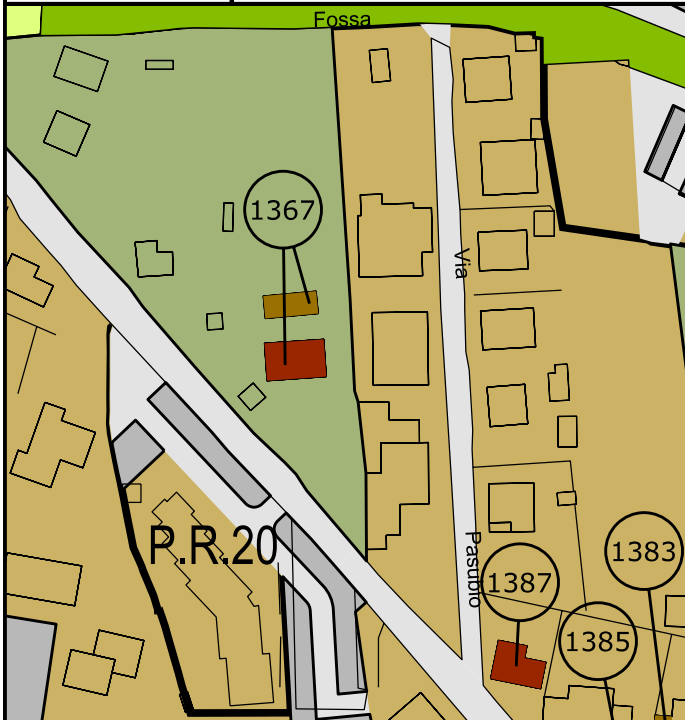


Località: Arceto - Via per Reggio n. 18

Tipologia architettonica: Palazzina

Rif. censimento immobili di valore storico-architettonico n. 08-06

Scheda n.
1367



CARTOGRAFIA RUE
Tav. 3.1 - Arceto



MAPPA CATASTALE
Foglio 9 - Mappale da 35 a 40



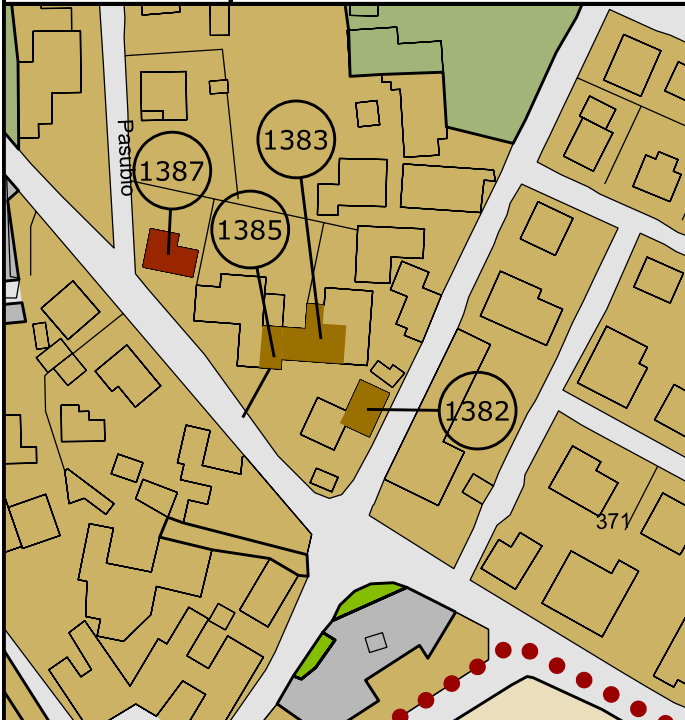


Località: Arceto - Via per Rubiera n. 1-3

Tipologia architettonica: Palazzina

Rif. censimento immobili di valore storico-architettonico n. 08-30-03

Scheda n.
1382



CARTOGRAFIA RUE
Tav. 3.1 - Arceto



MAPPA CATASTALE
Foglio 9 - Mappale 130



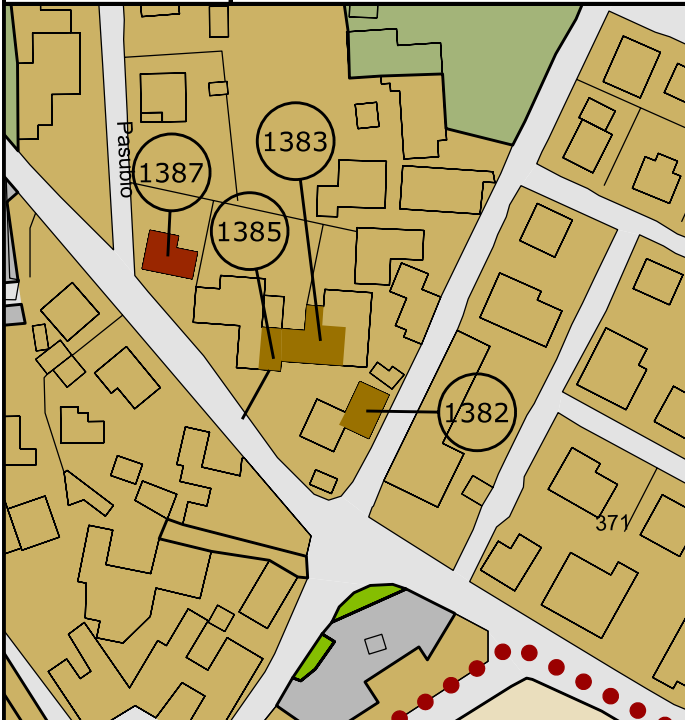


Località: Arceto - Via per Reggio n. 4-6

Tipologia architettonica: Complesso residenziale

Rif. censimento immobili di valore storico-architettonico n. 08-30-02

Scheda n.
1383



CARTOGRAFIA RUE
Tav. 3.1 - Arceto



MAPPA CATASTALE
Foglio 9 - Mappale 126-127



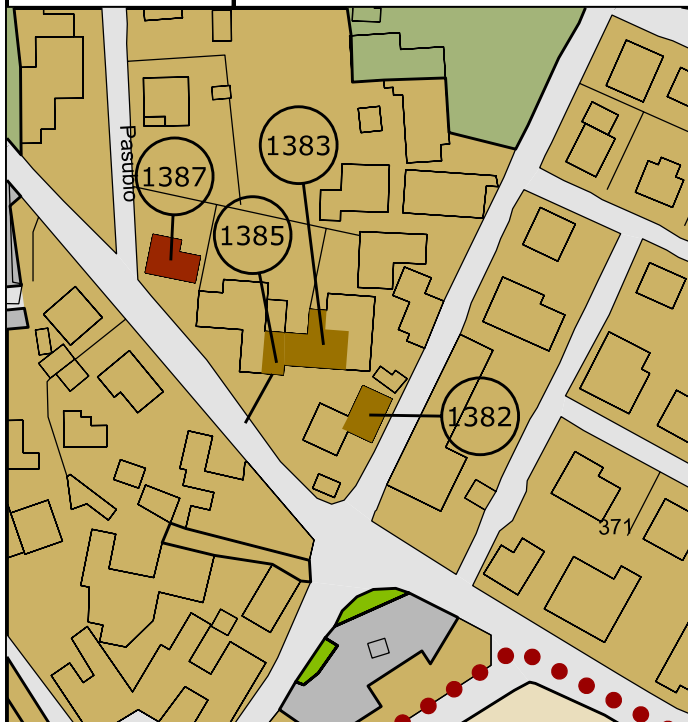


Località: Arceto - Via per Reggio n. 8

Tipologia architettonica: Complesso residenziale

Rif. censimento immobili di valore storico-architettonico n. 08-30-02

Scheda n.
1385



CARTOGRAFIA RUE
Tav. 3.1 - Arceto



MAPPA CATASTALE
Foglio 9 - Mappale 120



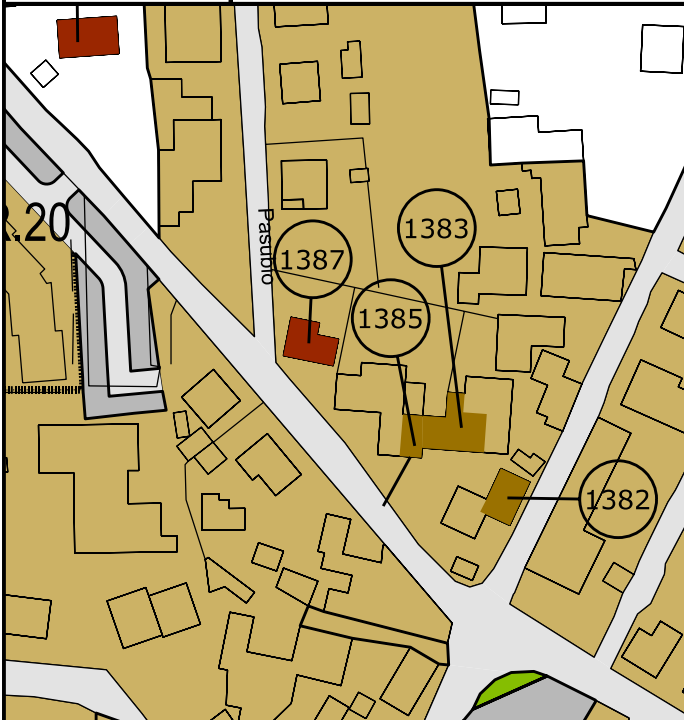


Località: Arceto - Via per Reggio n. 14

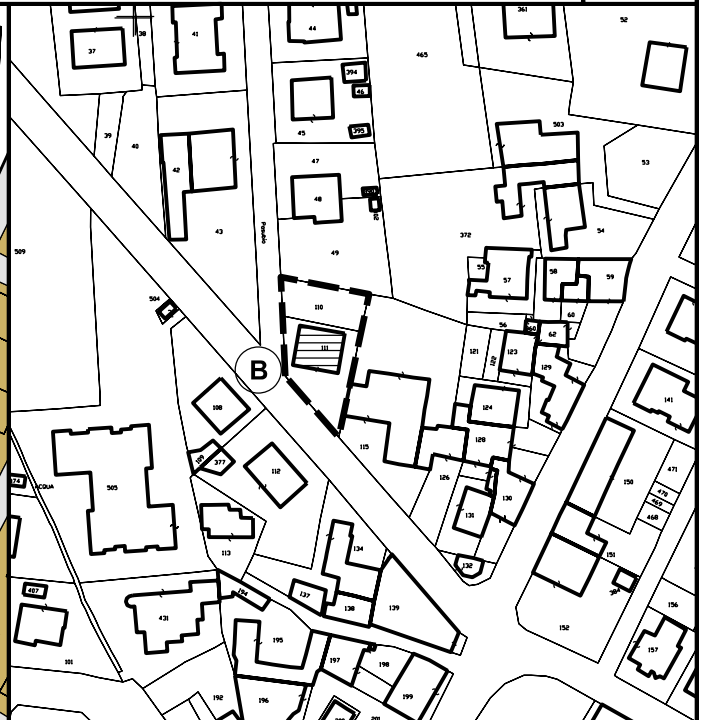
Tipologia architettonica: Casa unifamiliare

Rif. censimento immobili di valore storico-architettonico n. 08-08

Scheda n.
1387



CARTOGRAFIA RUE
Tav. 3.1 - Arceto



MAPPA CATASTALE
Foglio 9 - Mappale 110-111



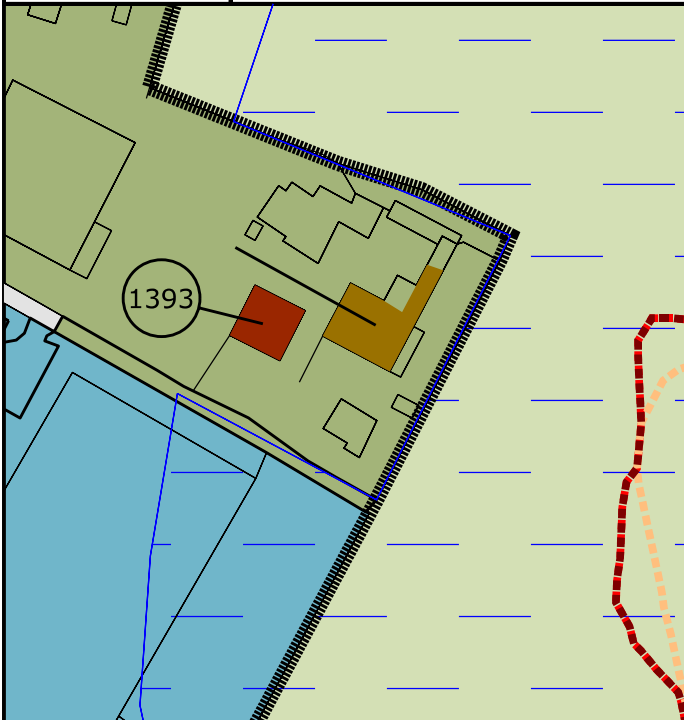


Località: Arceto - Via Carrobbio n. 4-6-8

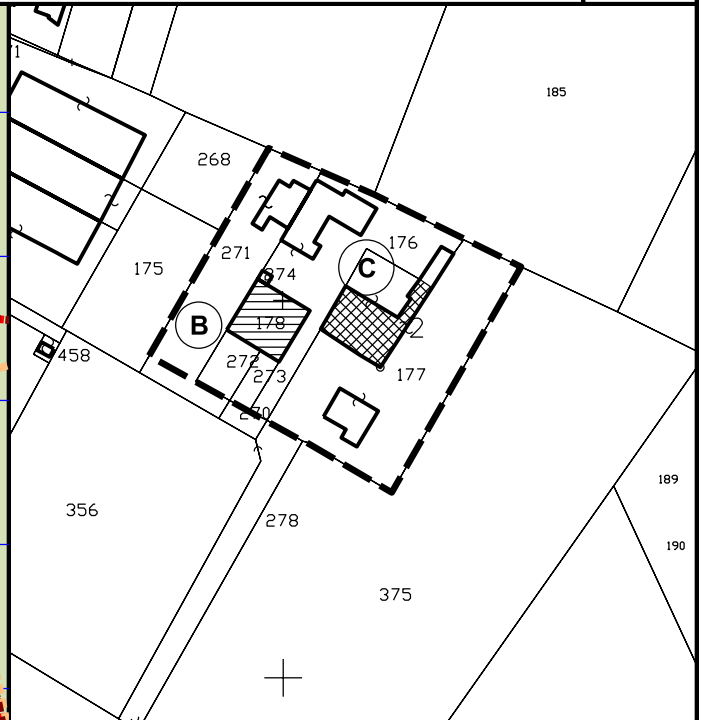
Tipologia architettonica: Complesso rurale

Rif. censimento immobili di valore storico-architettonico n. 08-165/166

Scheda n.
1393



CARTOGRAFIA RUE
Tav. 3.1 - Arceto



MAPPA CATASTALE
Foglio 10 - Mappale da 176 a 179 - da 269 a 274





Località: Arceto - Via Partitora n. 18-20-22-24-25

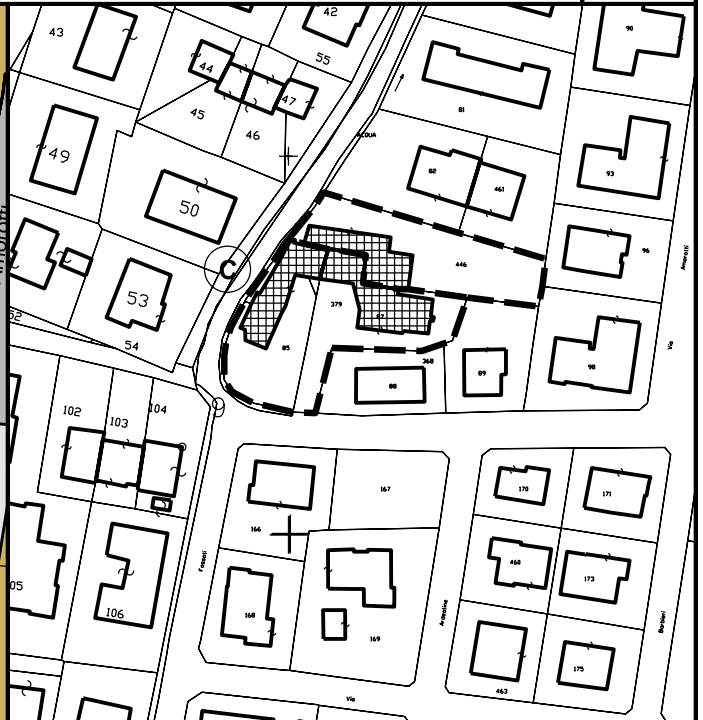
Tipologia architettonica: Complesso rurale

Rif. censimento immobili di valore storico-architettonico n. 08-19

Scheda n.
1453-1454



CARTOGRAFIA RUE
Tav. 3.1 - Arceto



MAPPA CATASTALE
Foglio 9 - Mappale 83-84-85-87-379-446





Località: Arceto - Via San Luigi n. 6-8

Tipologia architettonica: Palazzina

Rif. censimento immobili di valore storico-architettonico n. 08-10

Scheda n.
1573



CARTOGRAFIA RUE
Tav. 3.1 - Arceto

MAPPA CATASTALE
Foglio 9 - Mappale 375





Località: Arceto - Via Corrado n. 2

Tipologia architettonica: Villino

Rif. censimento immobili di valore storico-architettonico n. 08-11

Scheda n.
1574



CARTOGRAFIA RUE
Tav. 3.1 - Arceto

MAPPA CATASTALE
Foglio 9 - Mappale 288



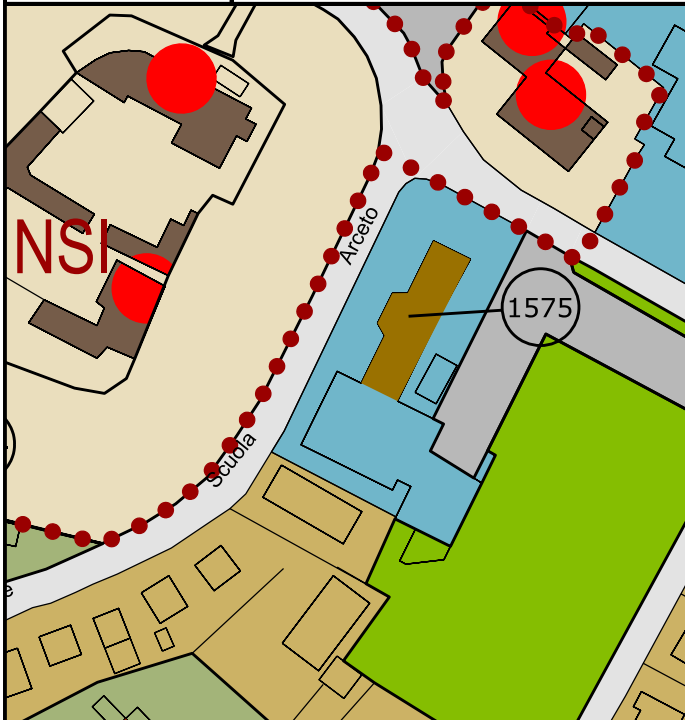


Località: Arceto - Via Corrado n. 1

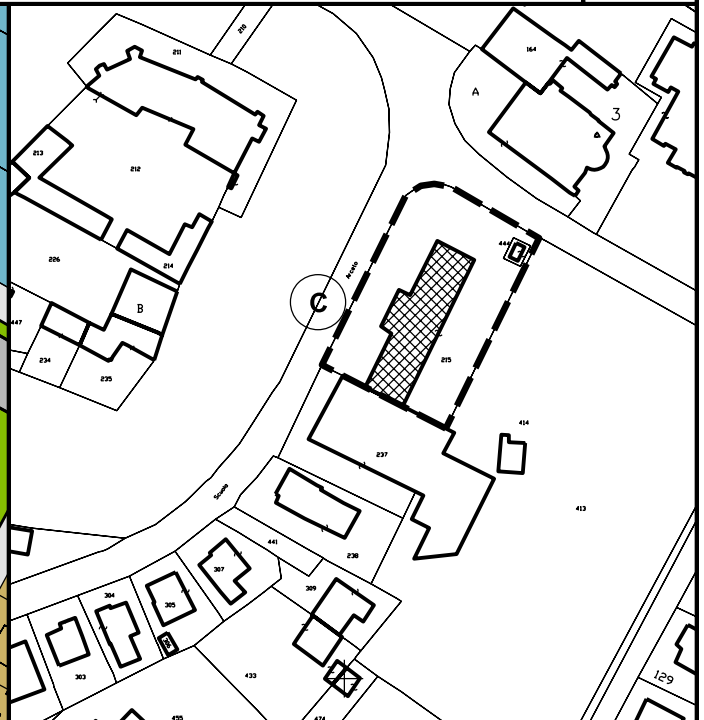
Tipologia architettonica: Scuola elementare

Rif. censimento immobili di valore storico-architettonico n. 08-12

Scheda n.
1575



CARTOGRAFIA RUE
Tav. 3.1 - Arceto



MAPPA CATASTALE
Foglio 9 - Mappale 215





Località: Arceto - Via San Luigi n. 3

Tipologia architettonica: Complesso rurale

Rif. censimento immobili di valore storico-architettonico n. 08-14

Scheda n.
1585



CARTOGRAFIA RUE
Tav. 3.1 - Arceto



MAPPA CATASTALE
Foglio 9 - Mappale 311-312-455





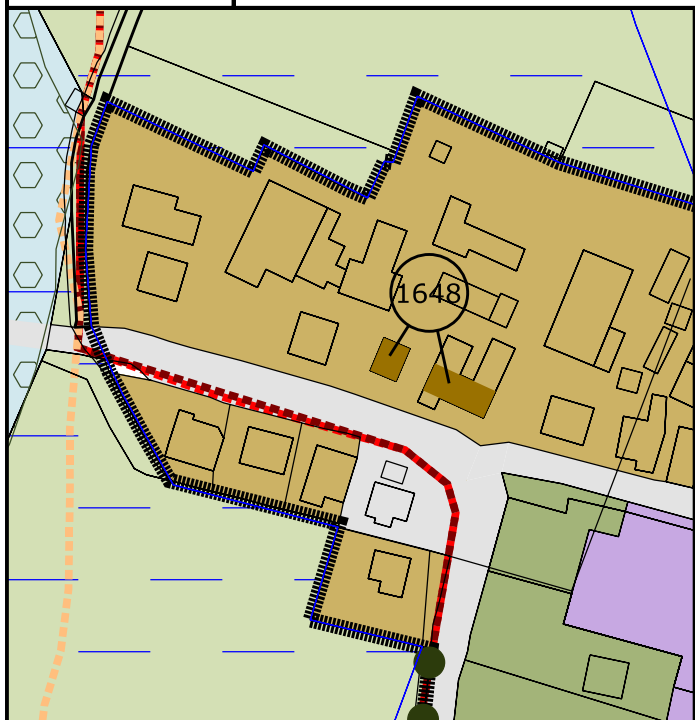
Località: Arceto - Via Martiri n. 15-17-19

Tipologia architettonica: Edificio residenziale

Rif. censimento immobili di valore storico-architettonico n. 08-31-02

Scheda n.

1648



CARTOGRAFIA RUE
Tav. 3.1 - Arceto



MAPPA CATASTALE
Foglio 15A - Mappale da 686 a 691 - 52



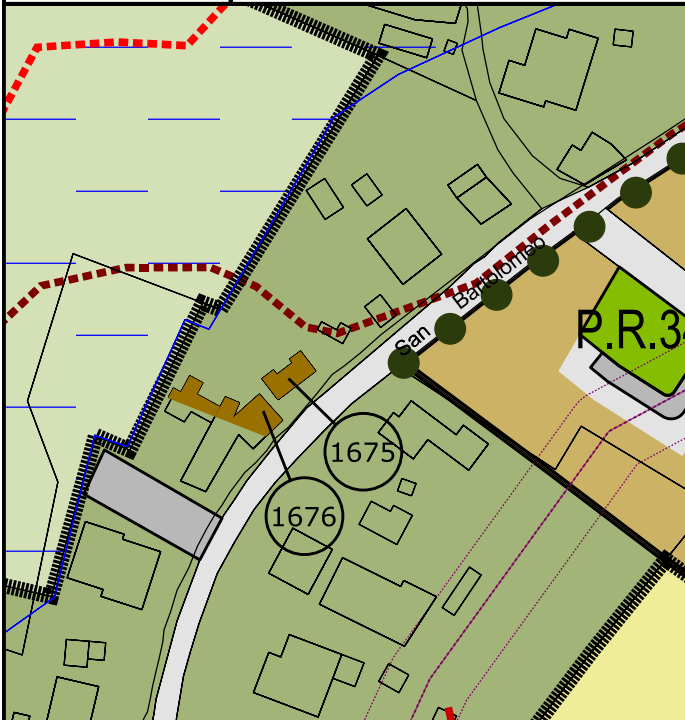


Località: Arceto - Via Caselette n. 26

Tipologia architettonica: Edificio residenziale con torre

Rif. censimento immobili di valore storico-architettonico n. 08-25

Scheda n.
1675



CARTOGRAFIA RUE
Tav. 3.1 - Arceto



MAPPA CATASTALE
Foglio 15 - Mappale 316-317



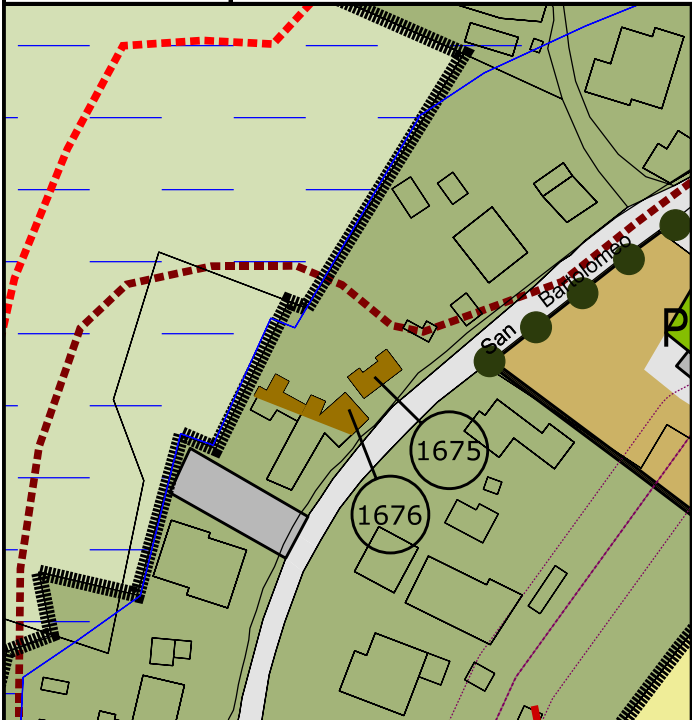


Località: Arceto - Via Caselette n. 28

Tipologia architettonica: Edificio residenziale

Rif. censimento immobili di valore storico-architettonico n. 08-26

Scheda n.
1676



CARTOGRAFIA RUE
Tav. 3.1 - Arceto



MAPPA CATASTALE
Foglio 15 - Mappale 303



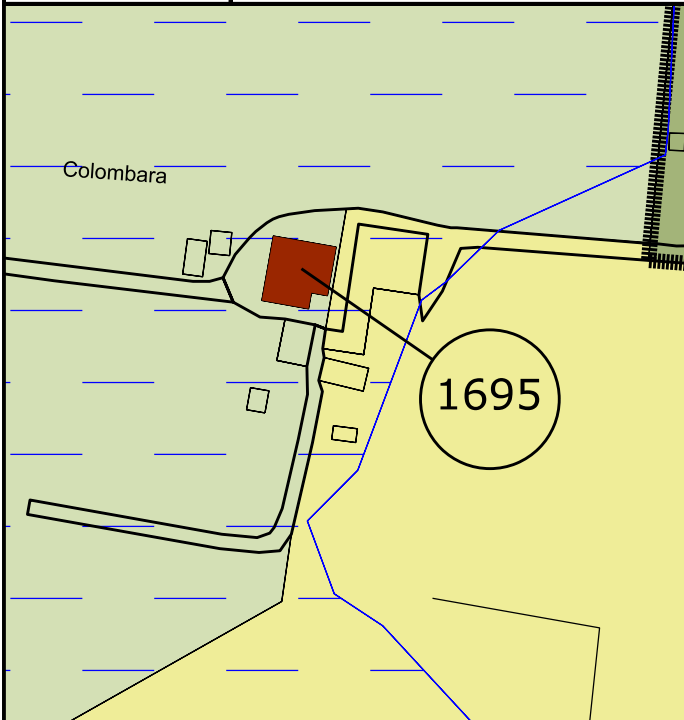


Località: Arceto - Colombara - Via Caselette n. 78

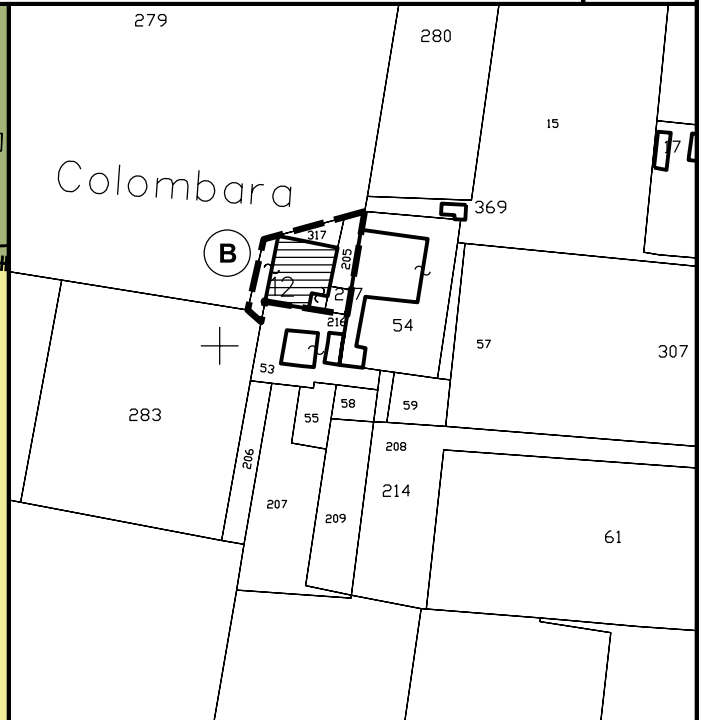
Tipologia architettonica: Edificio residenziale

Rif. censimento immobili di valore storico-architettonico n. 08-051

Scheda n.
1695



CARTOGRAFIA RUE
Tav. 3.1 - Arceto



MAPPA CATASTALE
Foglio 23 - Mappale 317-205-217



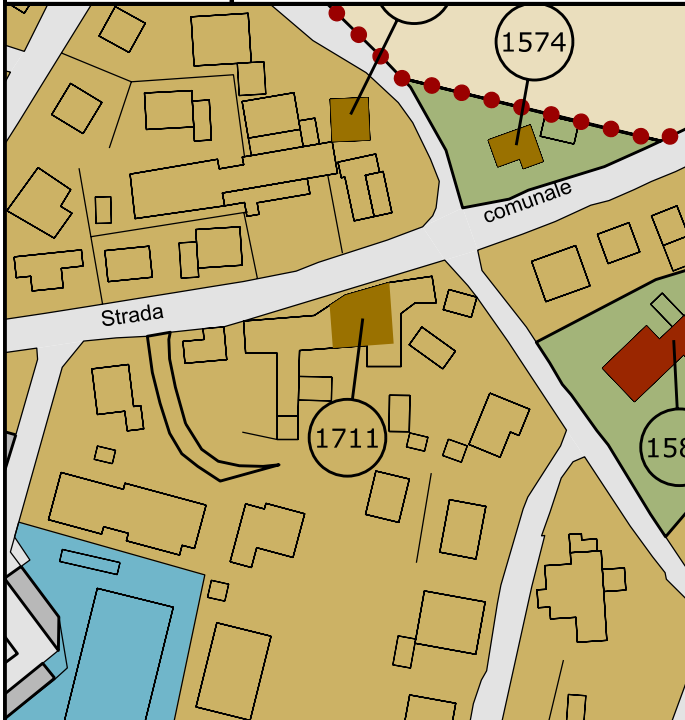


Località: Arceto - Via Corrado n. 17-21

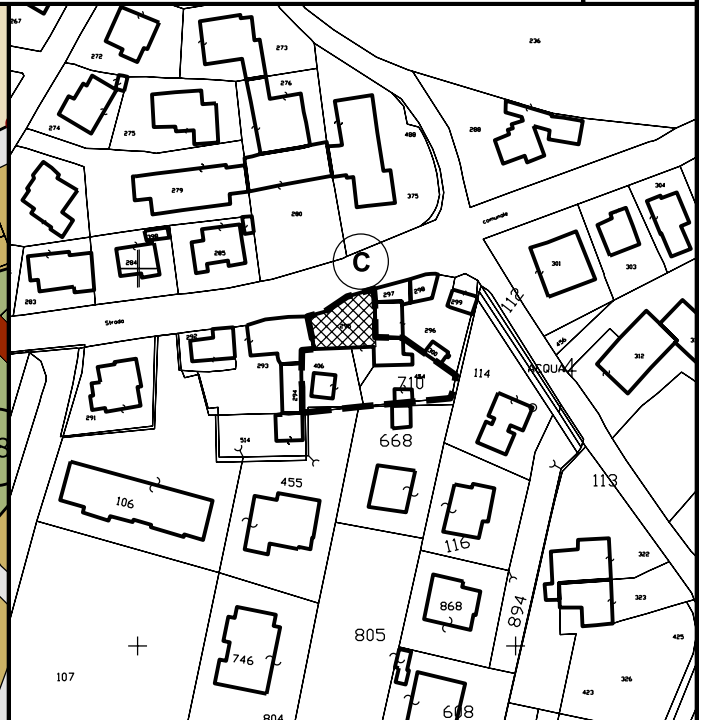
Tipologia architettonica: Edificio residenziale

Rif. censimento immobili di valore storico-architettonico n. 08-13-01

Scheda n.
1711



CARTOGRAFIA RUE
Tav. 3.1 - Arceto



MAPPA CATASTALE
Foglio 9 - Mappale 295-406





Località: Arceto - Via San Luigi n. 36

Tipologia architettonica: Villino

Rif. censimento immobili di valore storico-architettonico n. 08-17

Scheda n.
1728



CARTOGRAFIA RUE
Tav. 3.1 - Arceto



MAPPA CATASTALE
Foglio 9 - Mappale 332-445



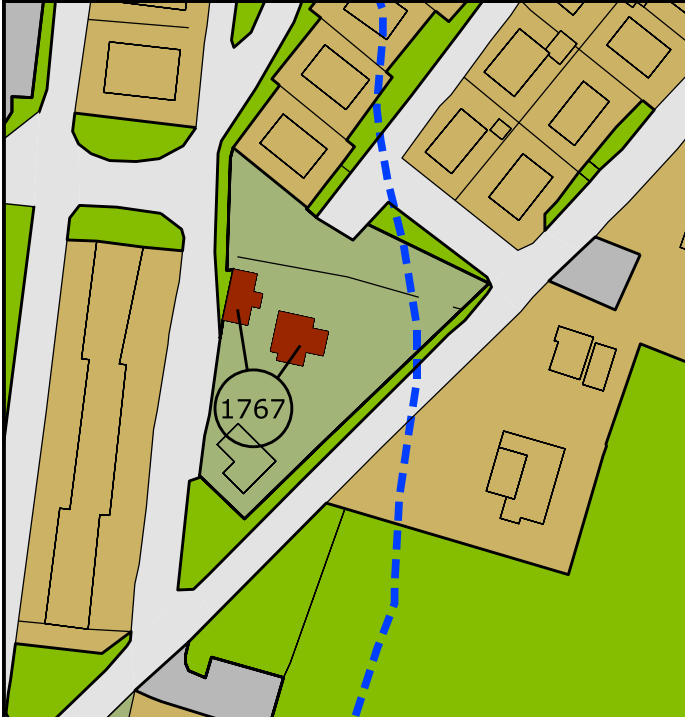


Località: Arceto - Via per Scandiano n. 38-40

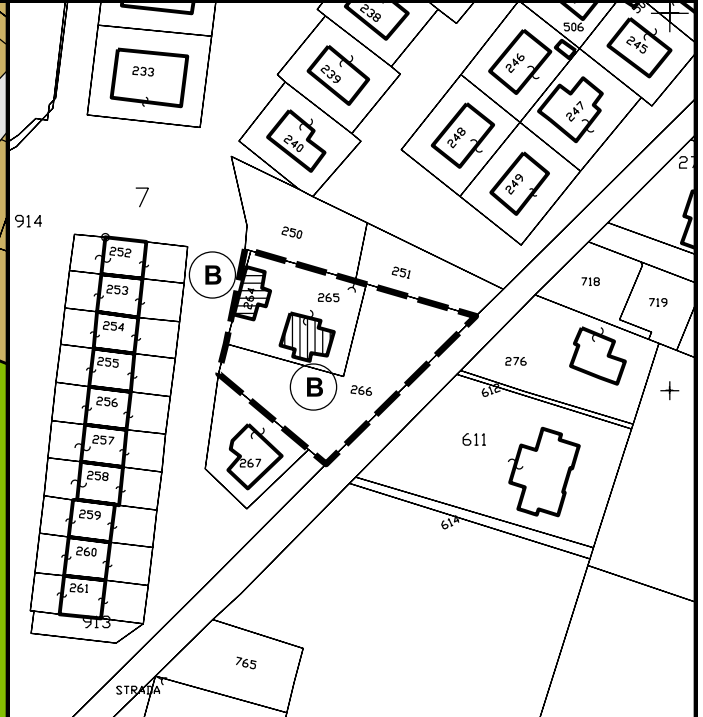
Tipologia architettonica: Villa con parco

Rif. censimento immobili di valore storico-architettonico n. 08-21

Scheda n.
1767



CARTOGRAFIA RUE
Tav. 3.1 - Arceto



MAPPA CATASTALE
Foglio 15 - Mappale 264-265-266



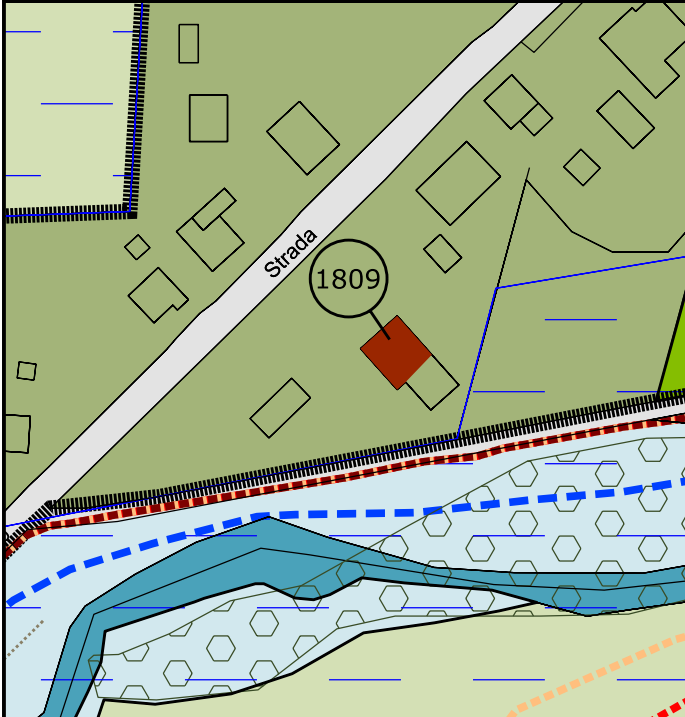


Località: Arceto - Via per Scandiano n. 79

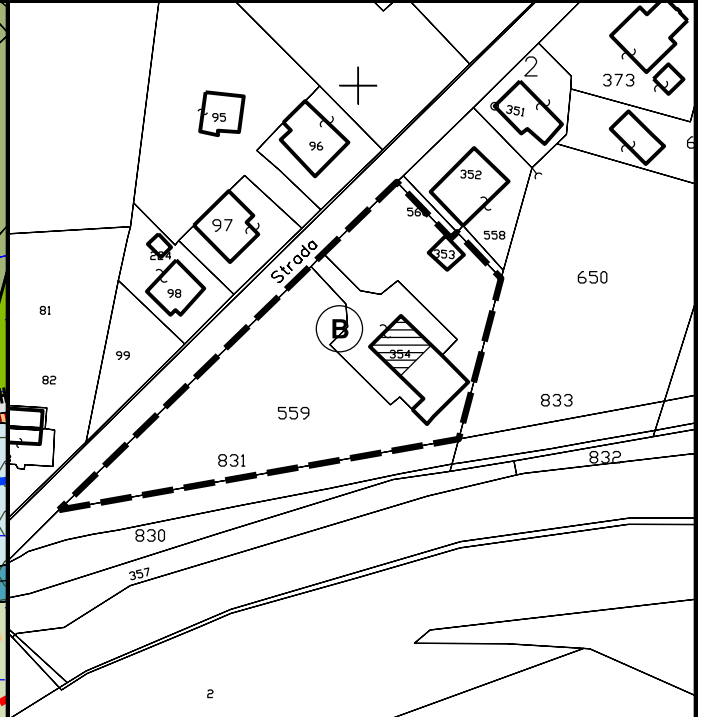
Tipologia architettonica: Villino

Rif. censimento immobili di valore storico-architettonico n. 08-23

Scheda n.
1809



CARTOGRAFIA RUE
Tav. 3.1 - Arceto



MAPPA CATASTALE
Foglio 15 - Mappale 353-354-559



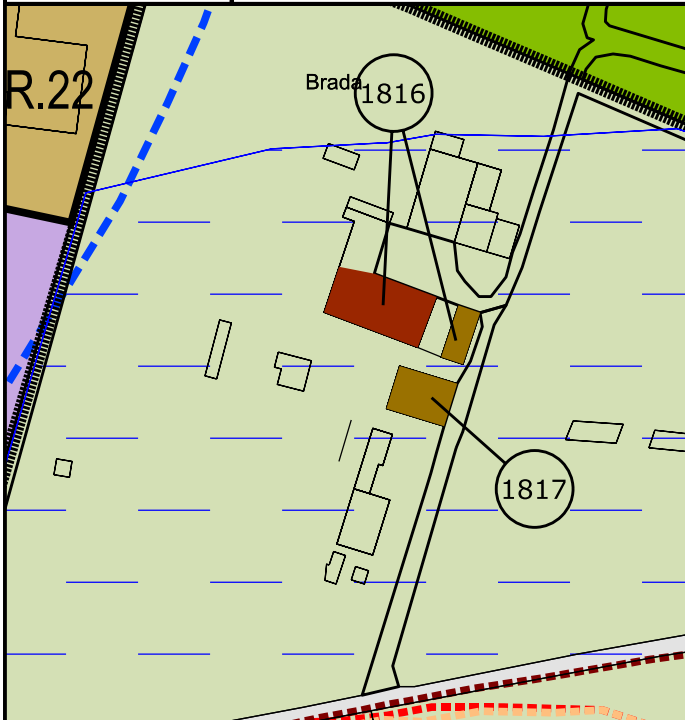


Località: Arceto - Brada - Via Caraffa

Tipologia architettonica: Complesso rurale

Rif. censimento immobili di valore storico-architettonico n. 08-034/035

Scheda n.
1816



CARTOGRAFIA RUE
Tav. 3.1 - Arceto



MAPPA CATASTALE
Foglio 15 - Mappale 385-386-387



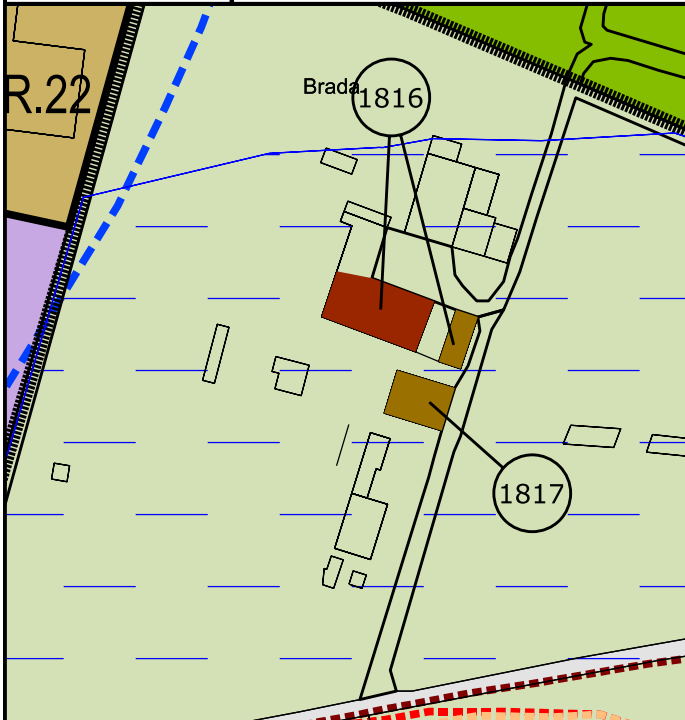


Località: Arceto - Brada - Via Caraffa n° 6-8-12-14

Tipologia architettonica: Complesso rurale

Rif. censimento immobili di valore storico-architettonico n. 08-033

Scheda n.
1817



CARTOGRAFIA RUE
Tav. 3.1 - Arceto



MAPPA CATASTALE
Foglio 15 - Mappale 769



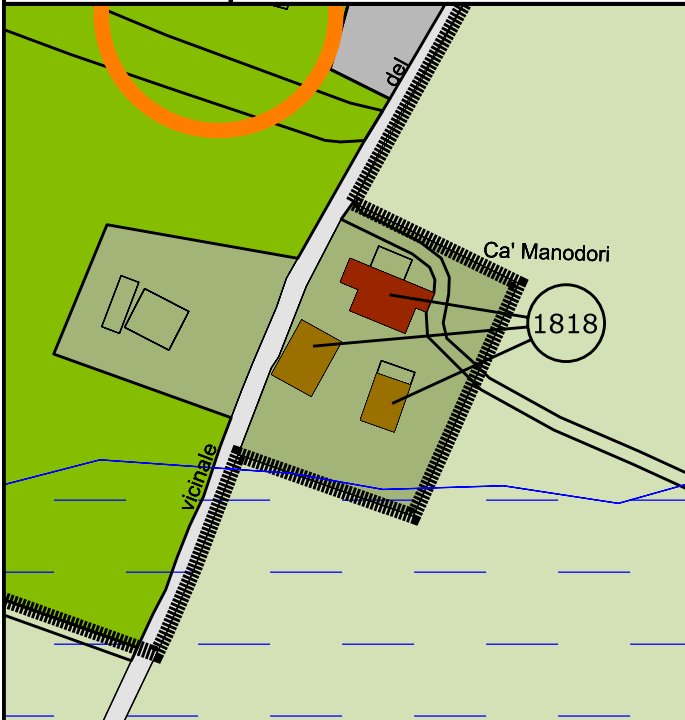


Località: Arceto - Cà Manodori - Via Caraffa n° 4

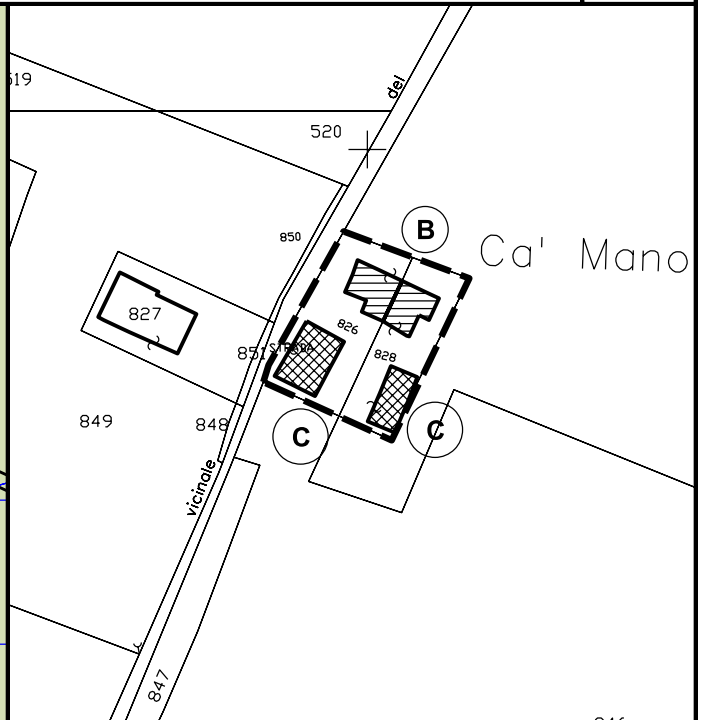
Tipologia architettonica: Complesso rurale

Rif. censimento immobili di valore storico-architettonico n. 08-036/037/038

Scheda n.
1818



CARTOGRAFIA RUE
Tav. 3.1 - Arceto



MAPPA CATASTALE
Foglio 15 - Mappale 826-828





Località: Cacciola - Via per Marmiolo n. 53

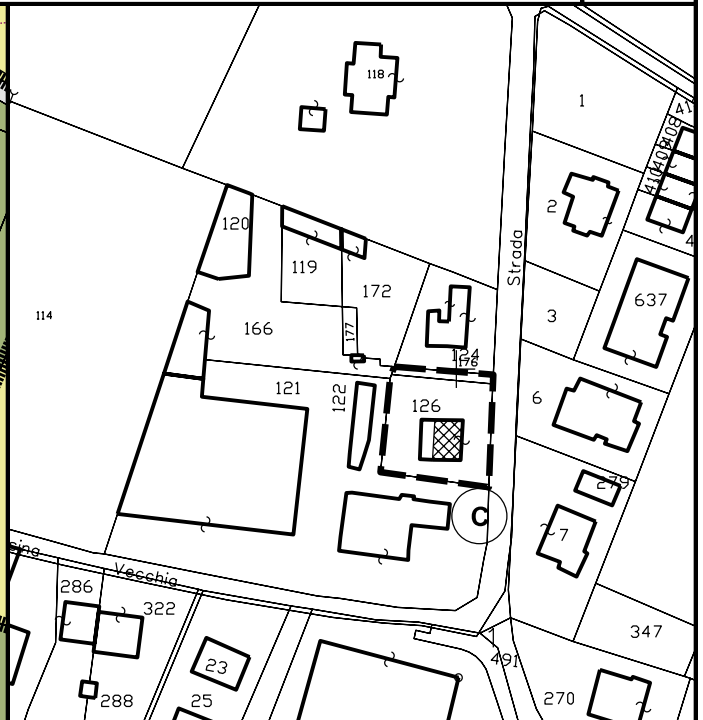
Tipologia architettonica: Edificio residenziale

Rif. censimento immobili di valore storico-architettonico n. 09-01

Scheda n.
1825



CARTOGRAFIA RUE
Tav. 3.1 - Arceto



MAPPA CATASTALE
Foglio 1 - Mappale 126



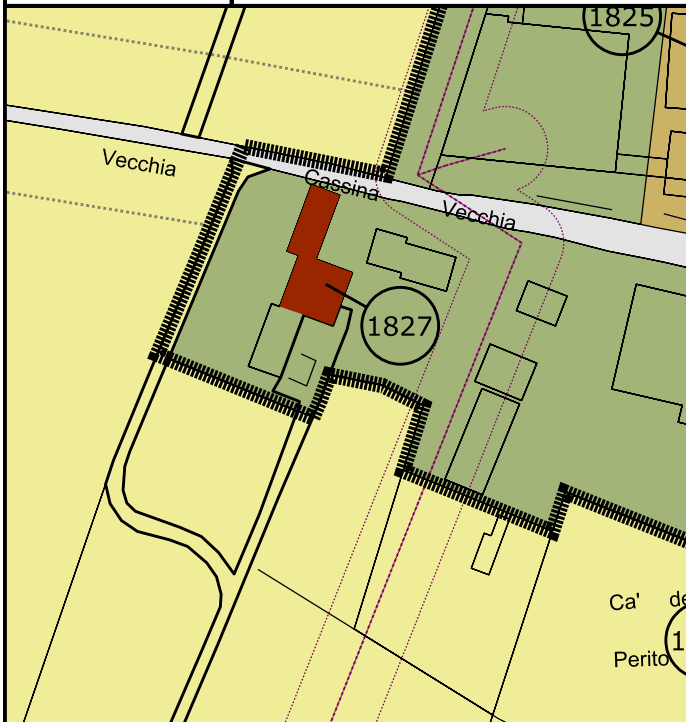


Località: Cacciola - Via Torretta

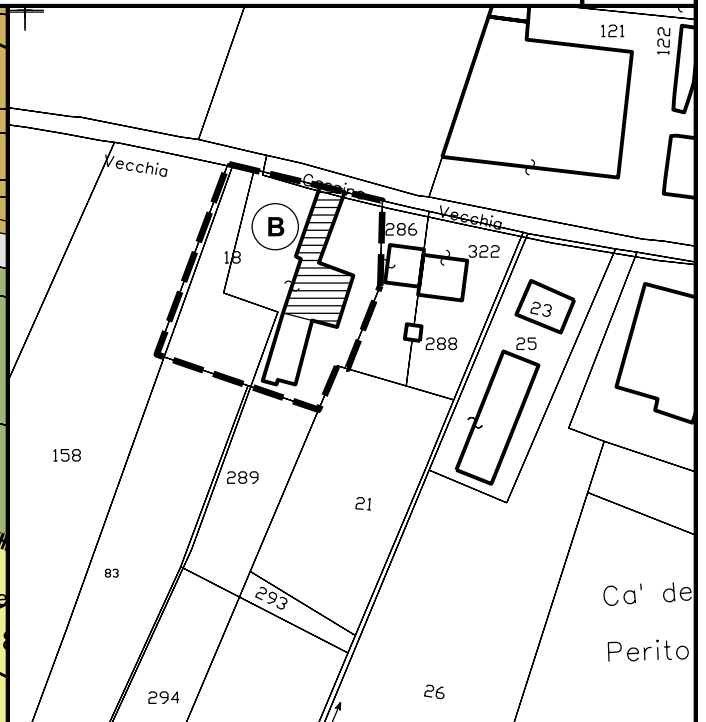
Tipologia architettonica: Complesso rurale

Rif. censimento immobili di valore storico-architettonico n. 09-028

Scheda n.
1827



CARTOGRAFIA RUE
Tav. 3.1 - Arceto



MAPPA CATASTALE
Foglio 3 - Mappale 18





Località: Cacciola - Cà del Perito - Via per Marmirolo n. 49

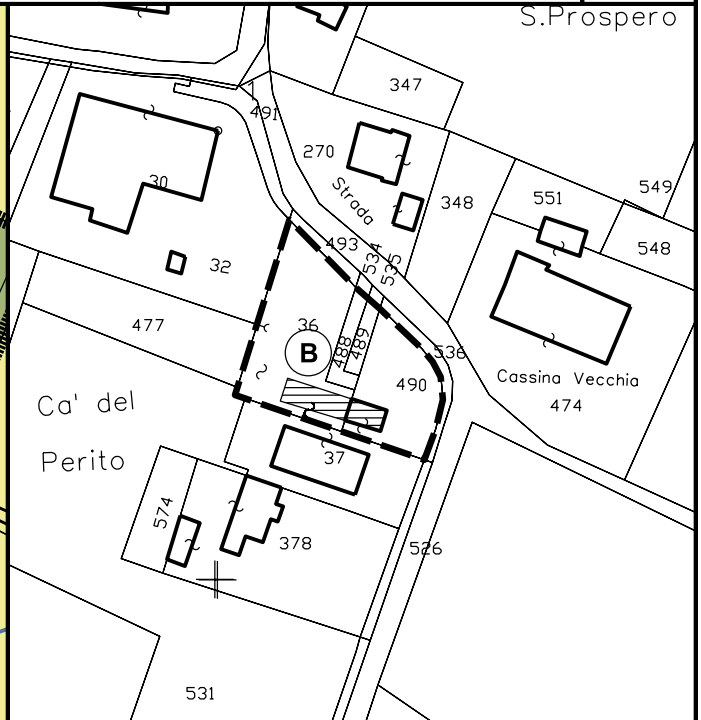
Tipologia architettonica: Complesso residenziale

Rif. censimento immobili di valore storico-architettonico n. 09-02

Scheda n.
1831



CARTOGRAFIA RUE
Tav. 3.1 - Arceto



MAPPA CATASTALE
Foglio 3 - Mappale 35-36





Località: Cacciola - Via per Marmiolo n. 43-45-47

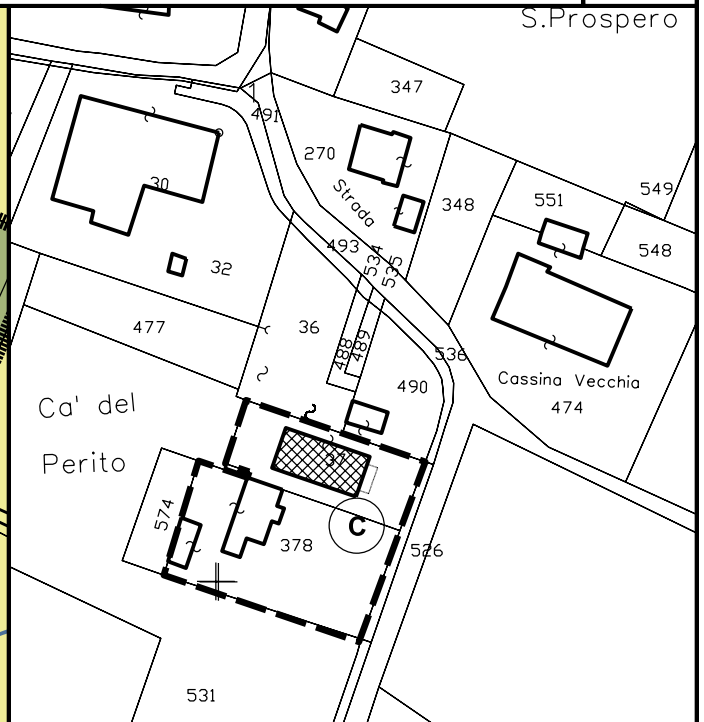
Tipologia architettonica: Casa colonica

Rif. censimento immobili di valore storico-architettonico n. 09-026

Scheda n.
1832



CARTOGRAFIA RUE
Tav. 3.1 - Arceto



MAPPA CATASTALE
Foglio 3 - Mappale 37-38 da 281 a 285



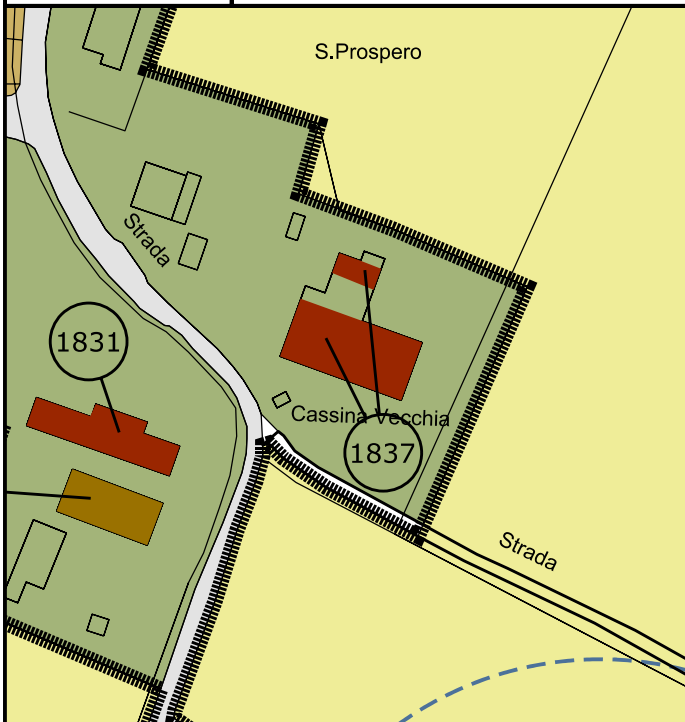


Località: Cacciola - San Prospero - Via per Marmiolo n.40

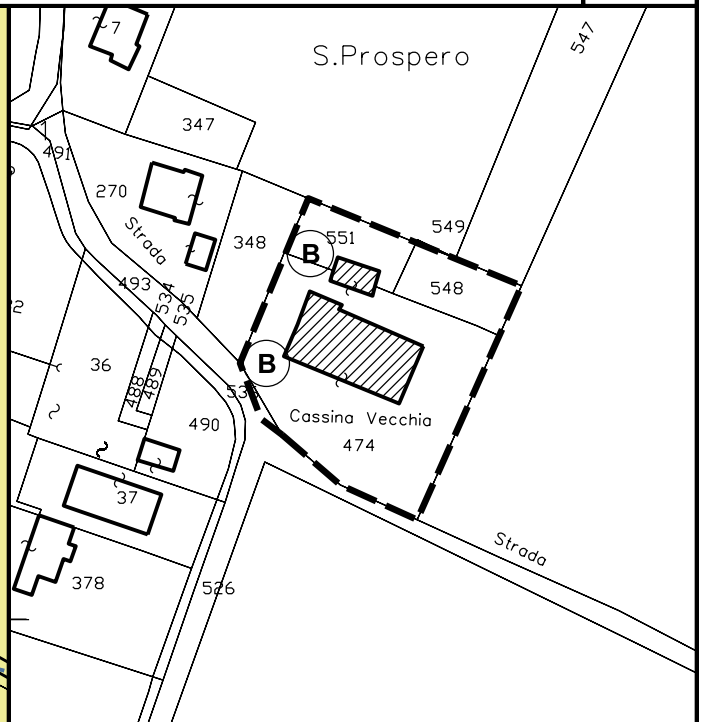
Tipologia architettonica: Casa colonica

Rif. censimento immobili di valore storico-architettonico n. 09-027

Scheda n.
1837



CARTOGRAFIA RUE
Tav. 3.1 - Arceto



MAPPA CATASTALE
Foglio 3 - Mappale 474-548-551





Località: Cacciola - Via per Marmiolo n. 27

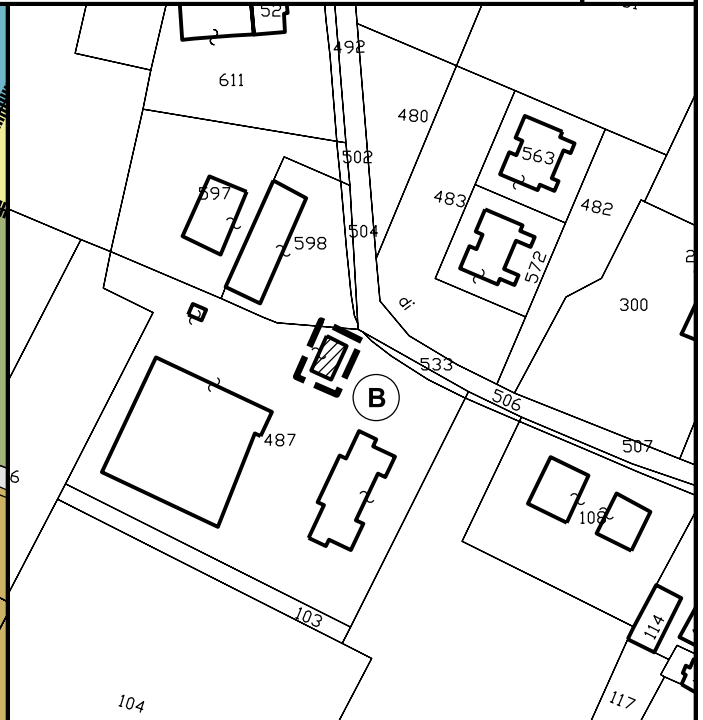
Tipologia architettonica: Stalla - fienile

Rif. censimento immobili di valore storico-architettonico n. 09-023

Scheda n.
1847



CARTOGRAFIA RUE
Tav. 3.1 - Arceto



MAPPA CATASTALE
Foglio 3 - Mappale 487





Località: Cacciola - Via per Marmiolo n. 25

Tipologia architettonica: Stalla - fienile

Rif. censimento immobili di valore storico-architettonico n. 09-04

Scheda n.
1848



CARTOGRAFIA RUE
Tav. 3.1 - Arceto



MAPPA CATASTALE
Foglio 3 - Mappale 108

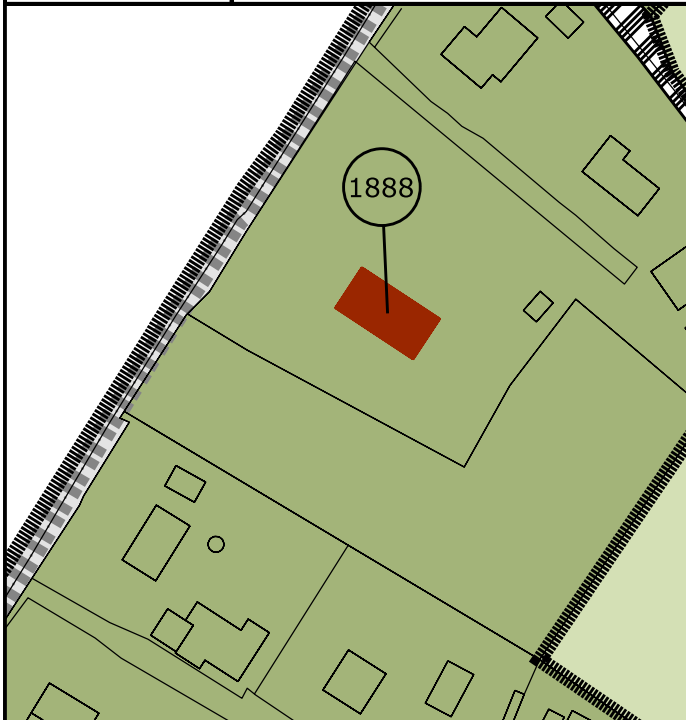




Località: Bosco - Via Bosco n. 92
Tipologia architettonica: Casa colonica

Rif. censimento immobili di valore storico-architettonico n. 06-01

Scheda n.
1888



CARTOGRAFIA RUE
Tav. 3.3 - Bosco, Pratissole



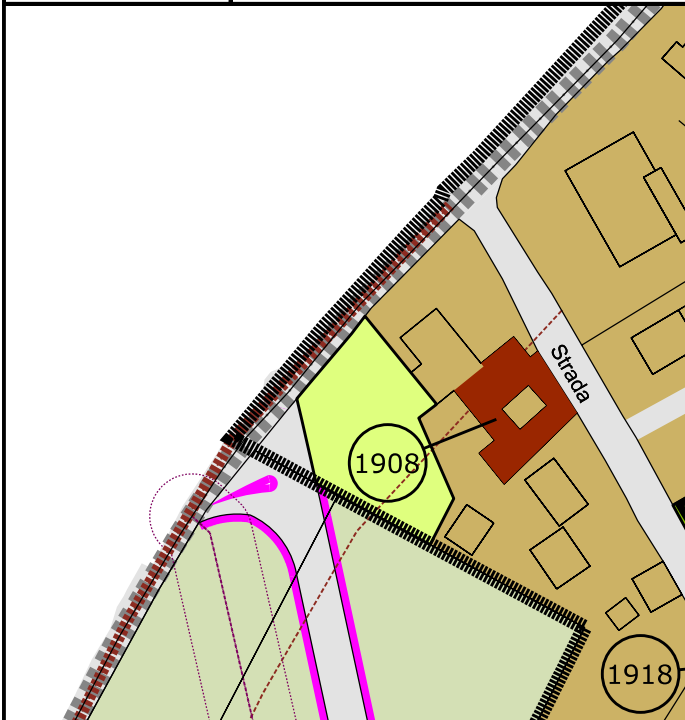
MAPPA CATASTALE
Foglio 5 - Mappale 27-485



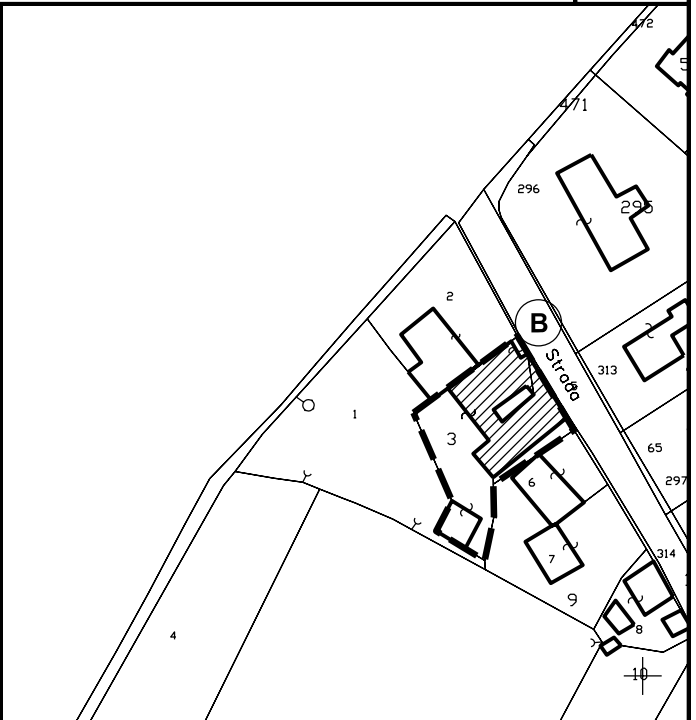


Località: Bosco - Via Bosco n. 129-131-133
Tipologia architettonica: Complesso rurale a corte
Rif. censimento immobili di valore storico-architettonico n. 06-03

Scheda n.
1908



CARTOGRAFIA RUE
Tav. 3.3 - Bosco, Pratissole



MAPPA CATASTALE
Foglio 11 - Mappale 3-5



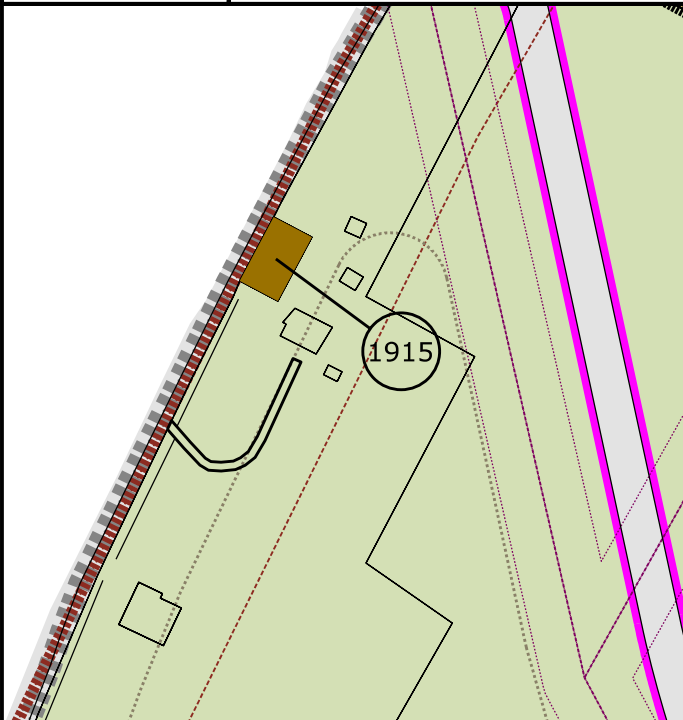


Località: Bosco - Via Noce n. 2-3

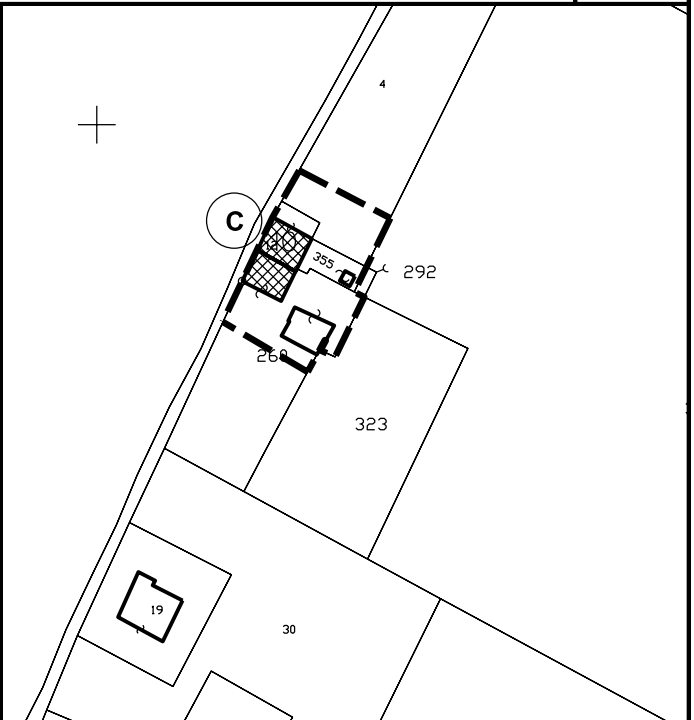
Tipologia architettonica: Edificio residenziale

Rif. censimento immobili di valore storico-architettonico n. 06-198

Scheda n.
1915



CARTOGRAFIA RUE
Tav. 3.3 - Bosco, Pratissolo



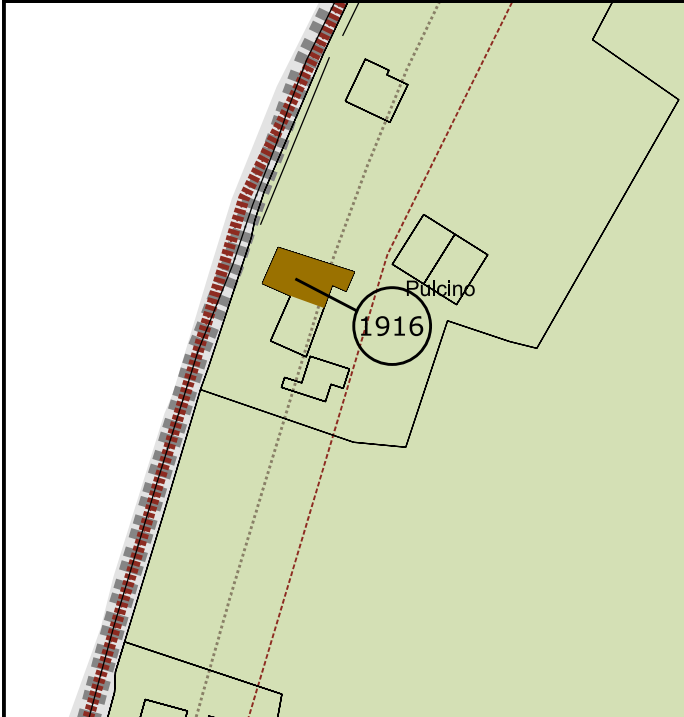
MAPPA CATASTALE
Foglio 11 - Mappale 12-260-355-4



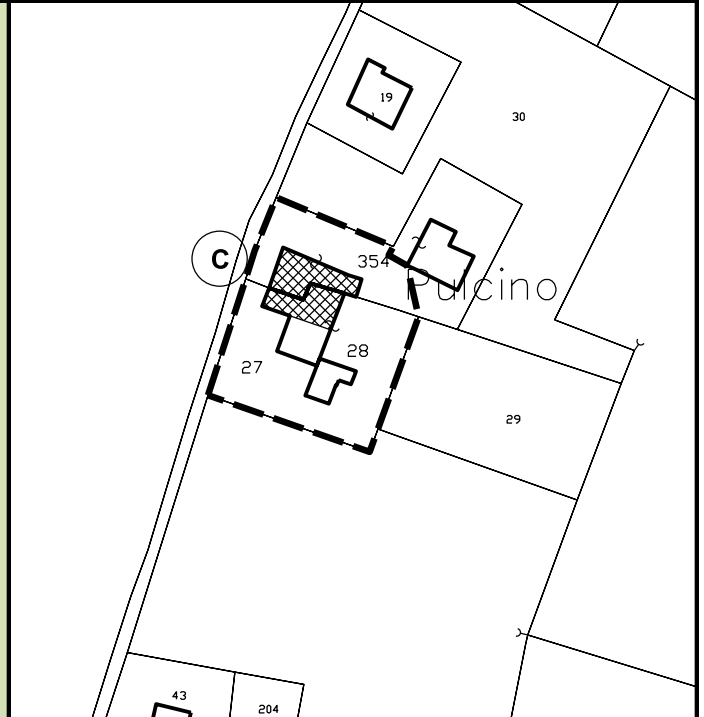


Località: Bosco - Case Pulcino - Via Noce n. 4
Tipologia architettonica: Edificio rurale con stalla - fienile
Rif. censimento immobili di valore storico-architettonico n. 06-195

Scheda n.
1916



CARTOGRAFIA RUE
Tav. 3.3 - Bosco, Pratissolo



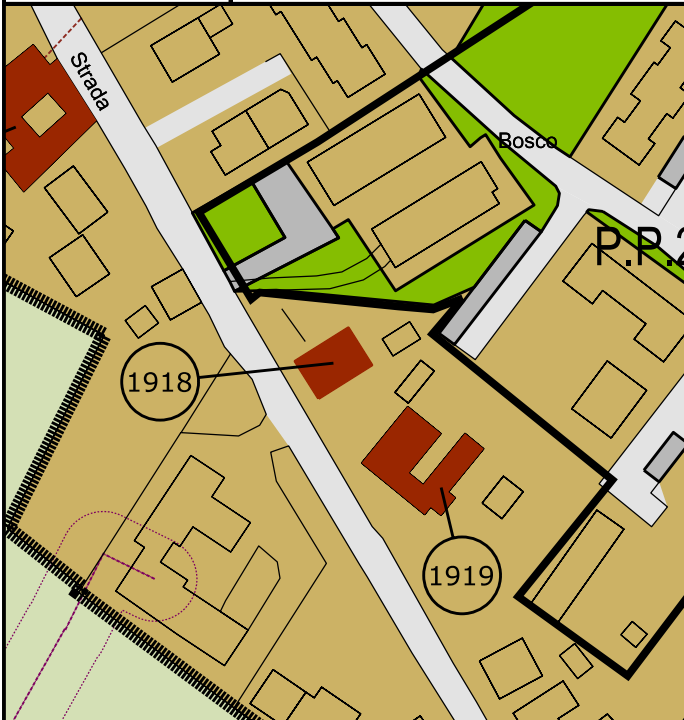
MAPPA CATASTALE
Foglio 11 - Mappale 27-28-354



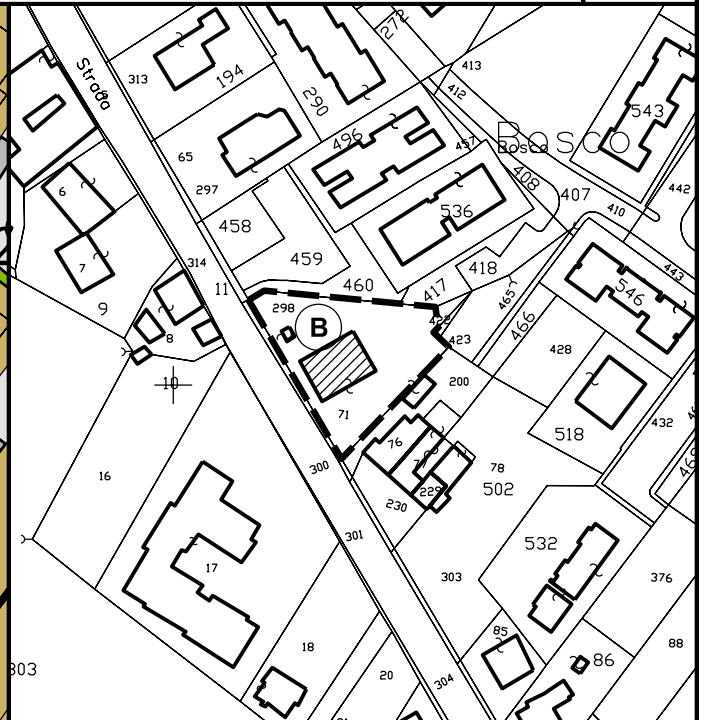


Località: Bosco - Via Bosco n. 60
Tipologia architettonica: Edificio residenziale
Rif. censimento immobili di valore storico-architettonico n. 06-05

Scheda n.
1918



CARTOGRAFIA RUE
Tav. 3.3 - Bosco, Pratissolo



MAPPA CATASTALE
Foglio 5 - Mappale 71



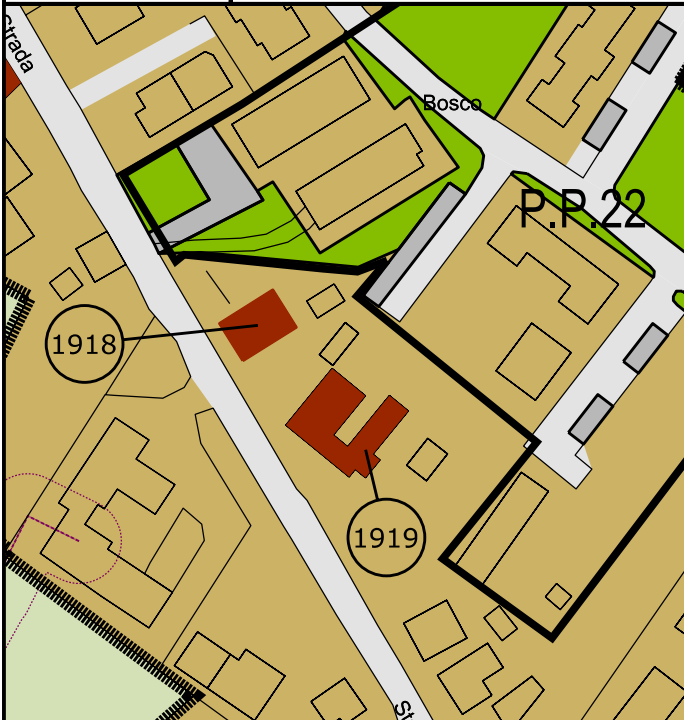


Località: Bosco - Via Bosco n. 54-56-58

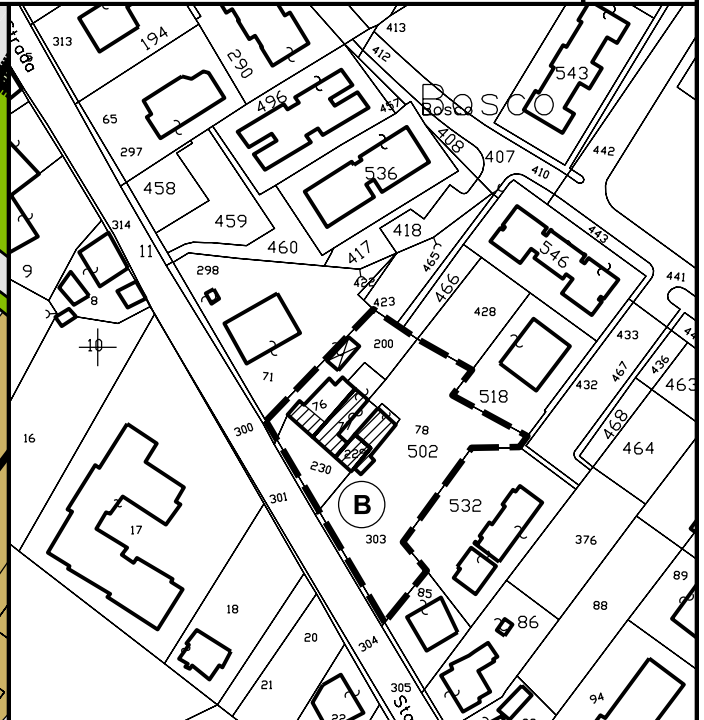
Tipologia architettonica: Casa colonica

Rif. censimento immobili di valore storico-architettonico n. 06-06

Scheda n.
1919



CARTOGRAFIA RUE
Tav. 3.3 - Bosco, Pratissole



MAPPA CATASTALE
Foglio 5 - Mappale 200-229-230-502-da 76 a 78



Comune di Scandiano

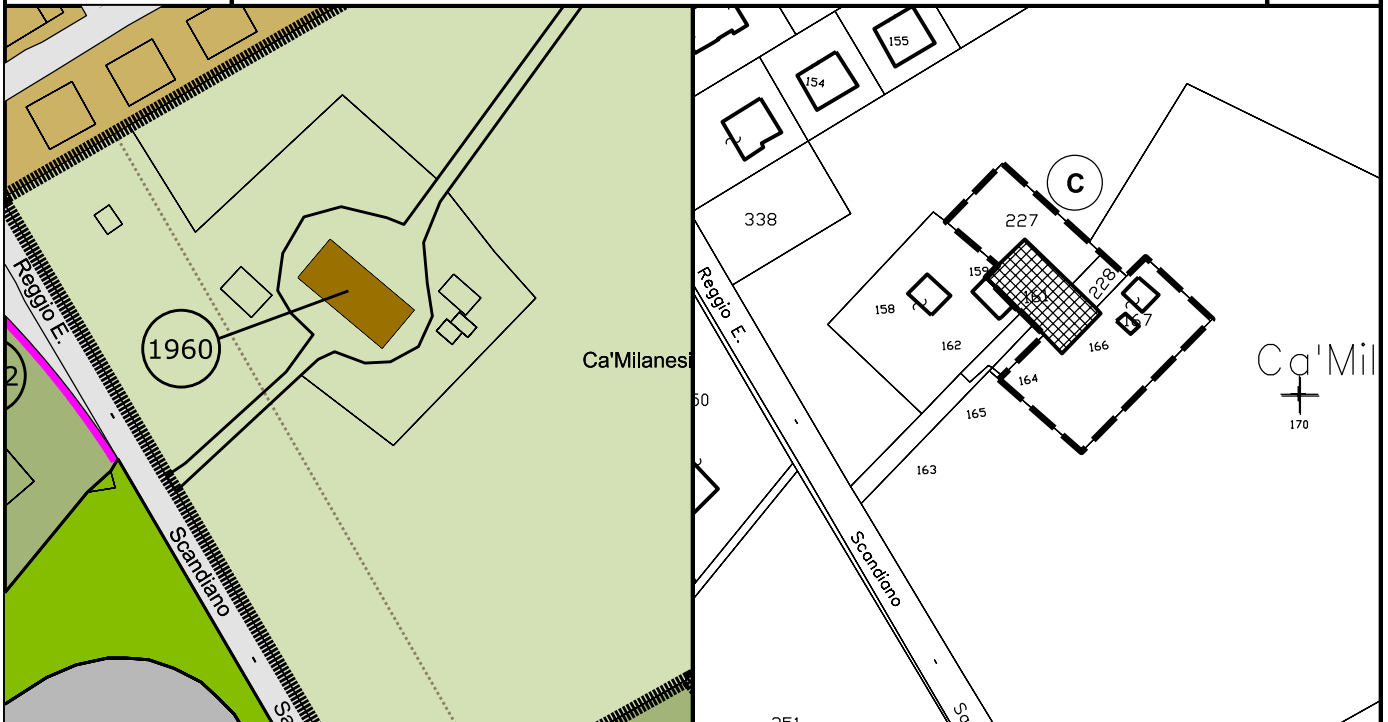


Località: Bosco - Cà Milanese - Via Bosco n. 40

Tipologia architettonica: Casa colonica

Rif. censimento immobili di valore storico-architettonico n. 06-174

Scheda n.
1960



CARTOGRAFIA RUE
Tav. 3.3 - Bosco, Pratissolo

MAPPA CATASTALE
Foglio 5 - Mappale 159-161-166-167-227-228





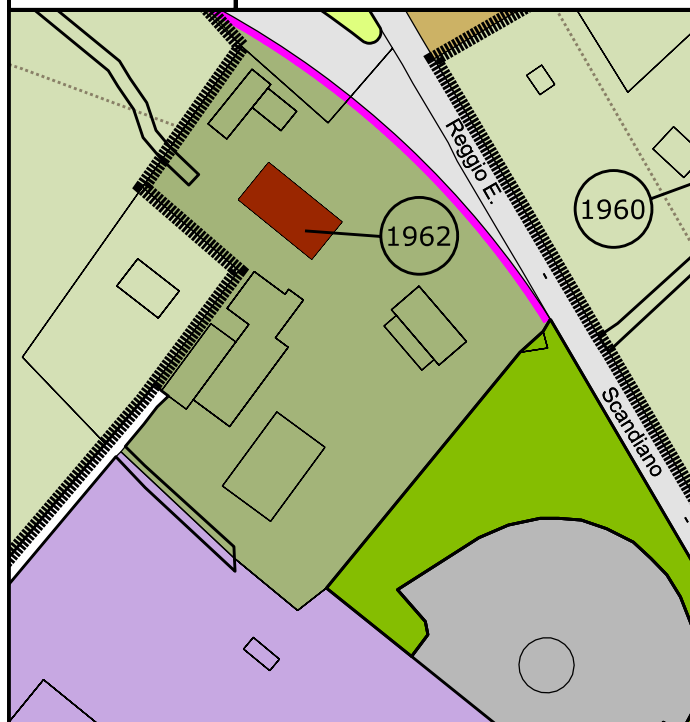
Località: Bosco - Via Bosco n. 101-103

Tipologia architettonica: Casa colonica

Rif. censimento immobili di valore storico-architettonico n. 06-172

Scheda n.

1962



CARTOGRAFIA RUE
Tav. 3.3 - Bosco, Pratissole



MAPPA CATASTALE
Foglio 11 - Mappale 59-351





Località: Bosco - Bosco Fracasso - Via Bosco n. 93

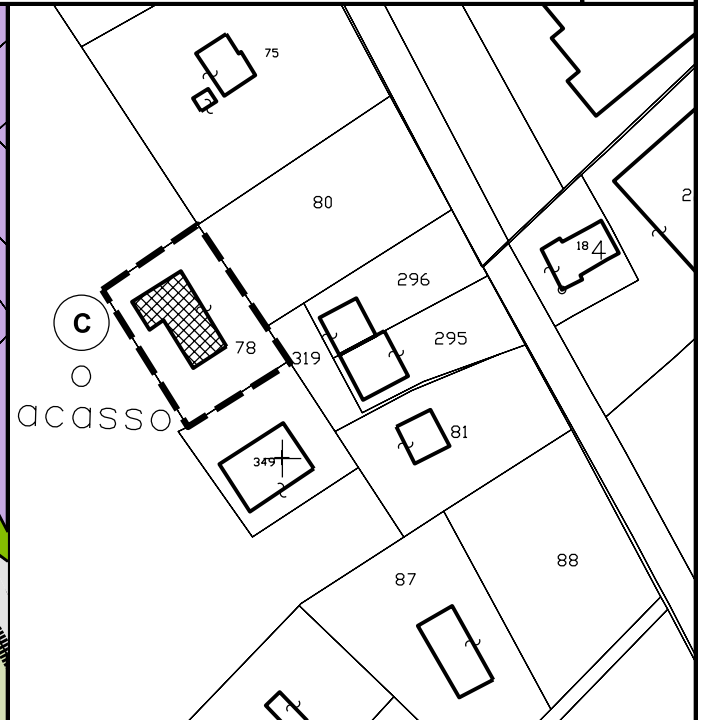
Tipologia architettonica: Complesso rurale

Rif. censimento immobili di valore storico-architettonico n. 06-167

Scheda n.
1978



CARTOGRAFIA RUE
Tav. 3.3 - Bosco, Pratissole



MAPPA CATASTALE
Foglio 11 - Mappale 78

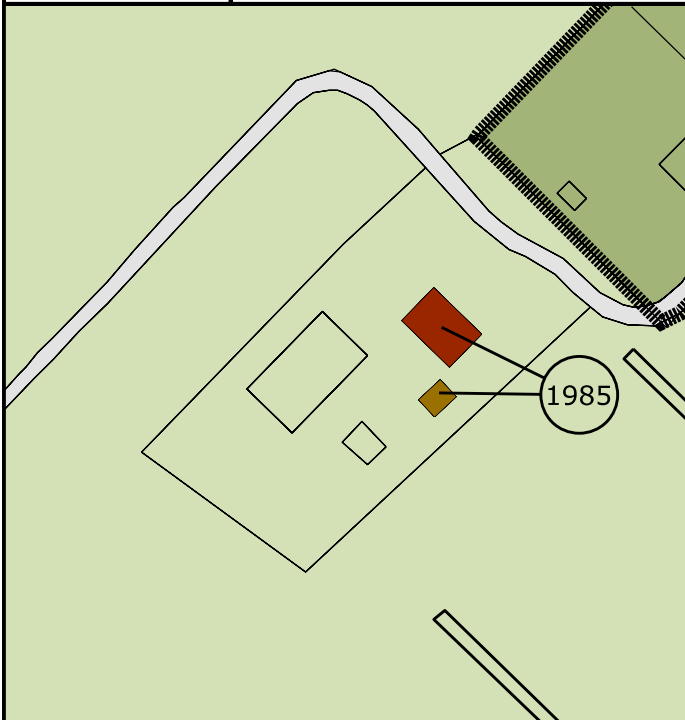




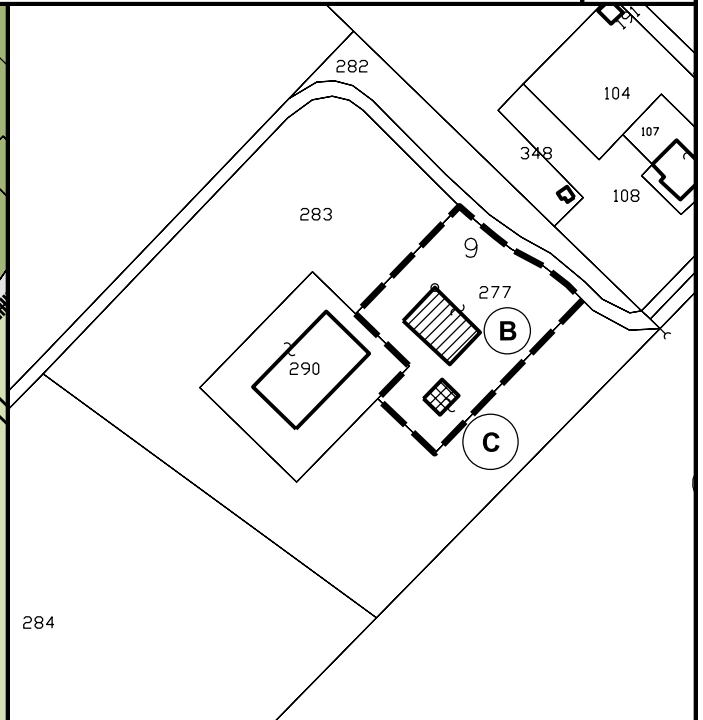
Località: Bosco - Via Nuvoletti n. 1
Tipologia architettonica: Casa colonica

Rif. censimento immobili di valore storico-architettonico n. 06-159

Scheda n.
1985



CARTOGRAFIA RUE
Tav. 3.3 - Bosco, Pratissolo



MAPPA CATASTALE
Foglio 11 - Mappale 277





Località: Case Crotti - Via Bosco del Fracasso n. 85-87

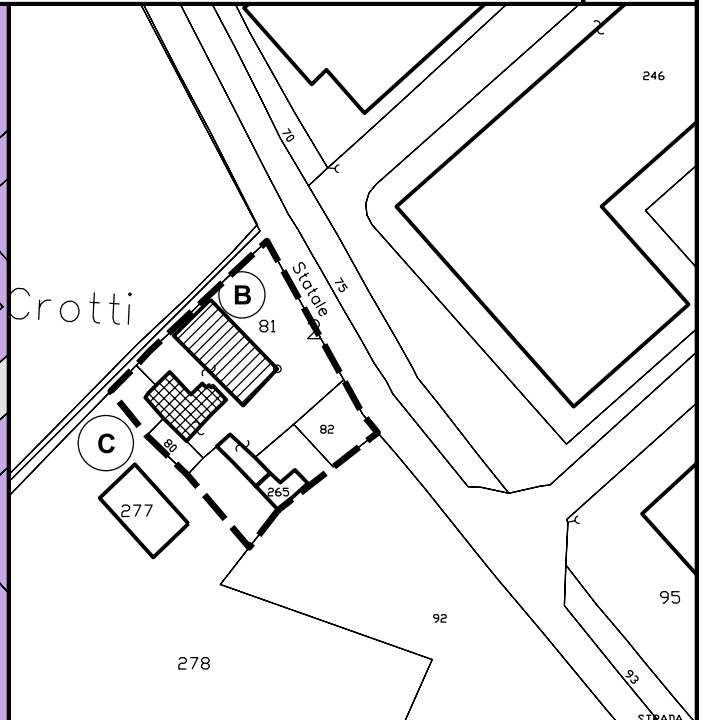
Tipologia architettonica: Complesso rurale

Rif. censimento immobili di valore storico-architettonico n. 06-131/132

Scheda n.
2024



CARTOGRAFIA RUE
Tav. 3.3 - Bosco, Pratissolo



MAPPA CATASTALE
Foglio 12 - Mappale 80-81-82-92-265



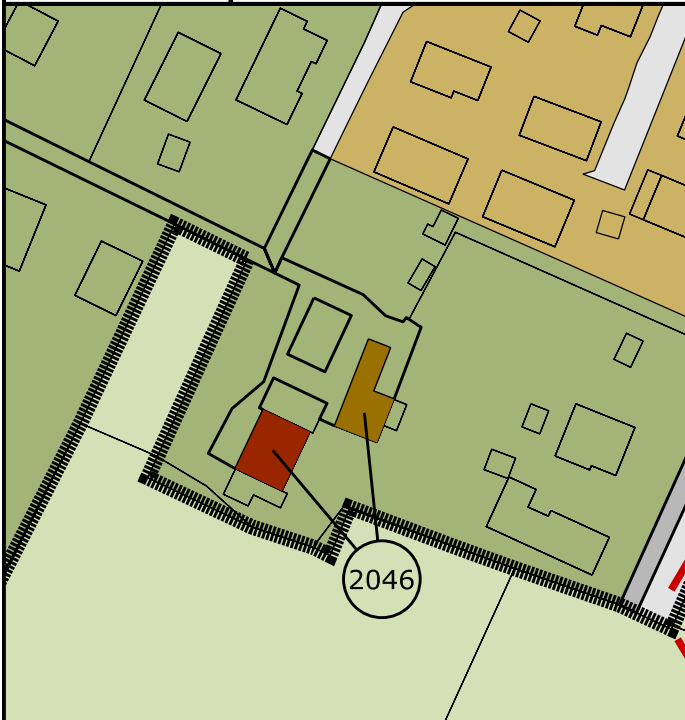


Località: Fellegara - Via delle Querce n. 5

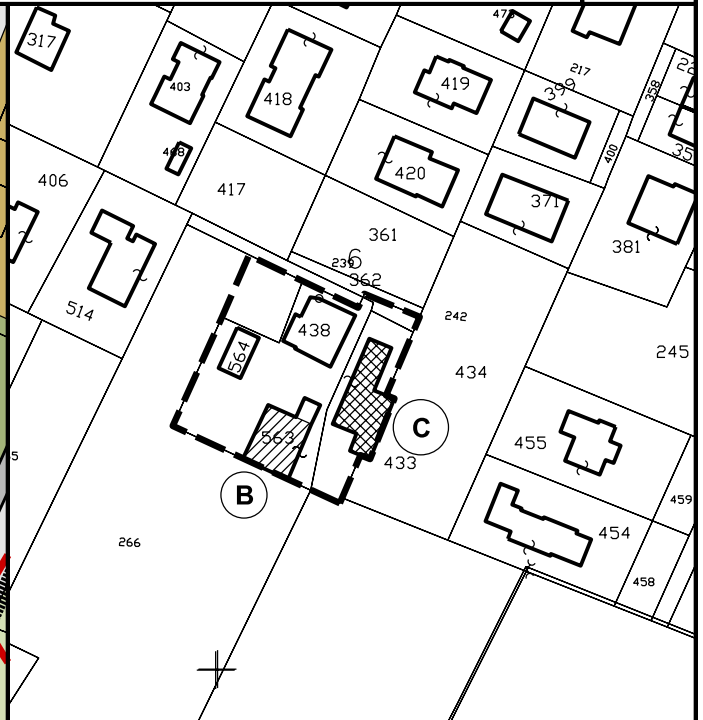
Tipologia architettonica: Complesso rurale

Rif. censimento immobili di valore storico-architettonico n. 07-048/049

Scheda n.
2046



CARTOGRAFIA RUE
Tav. 3.2 - Capoluogo



MAPPA CATASTALE
Foglio 13 - Mappale 437-438-433



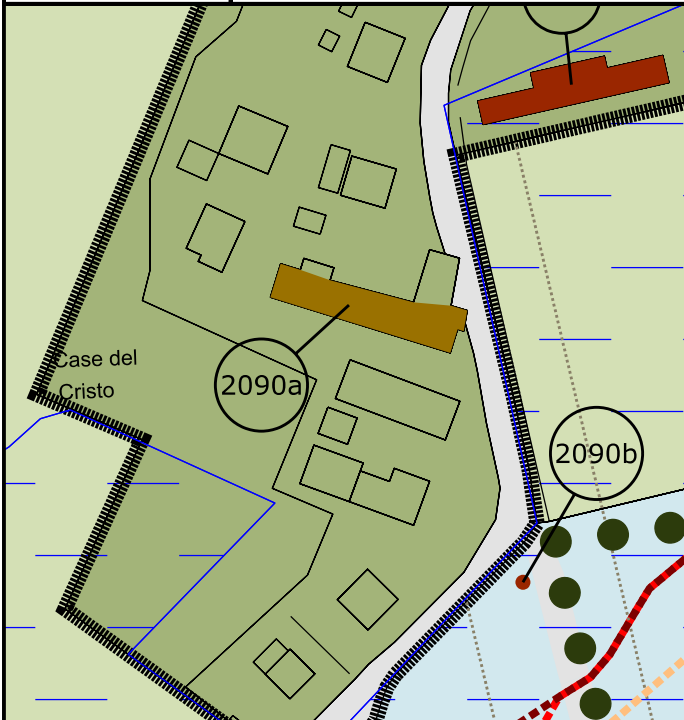


Località: Fellegara - Via del Cristo n. 22-24

Tipologia architettonica: Complesso residenziale in linea

Rif. censimento immobili di valore storico-architettonico n. 07-10

Scheda n.
2090 a



CARTOGRAFIA RUE
Tav. 3.2 - Capoluogo



MAPPA CATASTALE
Foglio 20 - Mappale 31-32-35-227-243



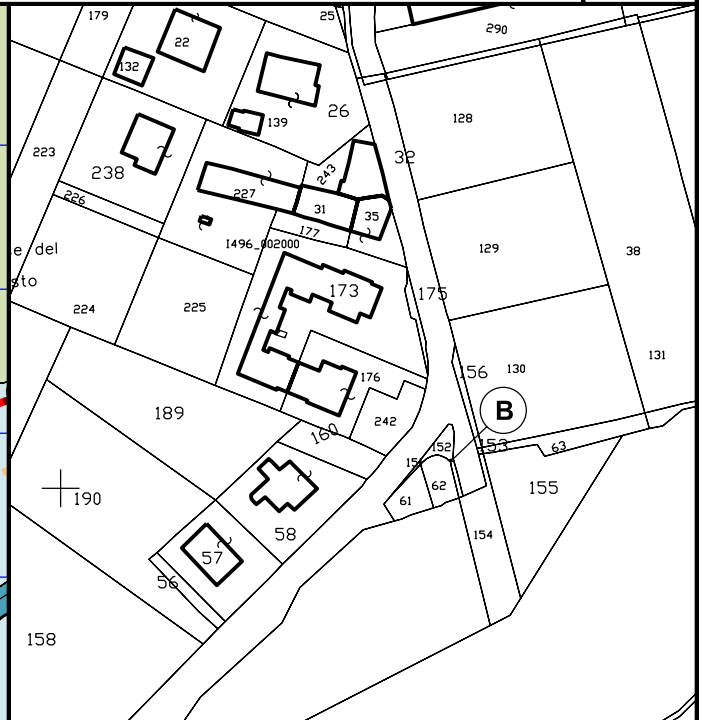
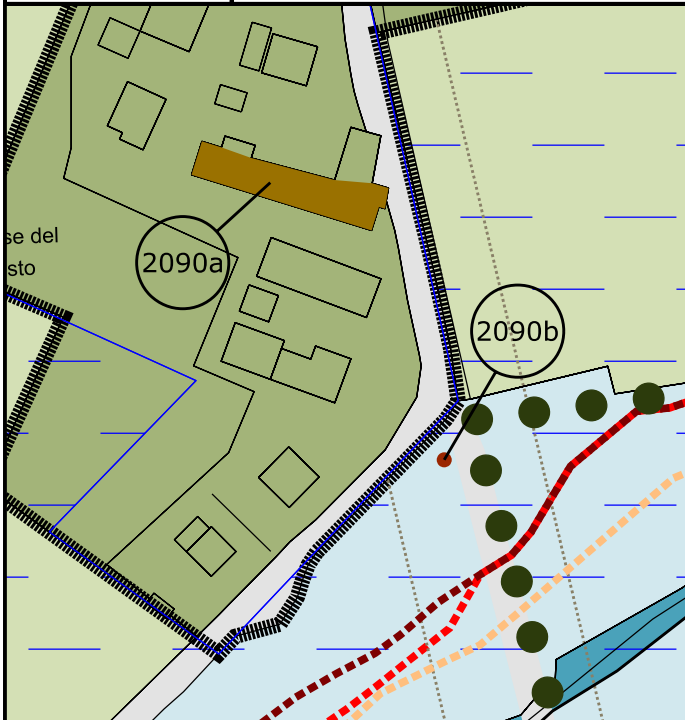


Località: Fellegara - Via del Cristo n. 22-24

Tipologia architettonica: Maestà

Rif. censimento immobili di valore storico-architettonico n. 07-10

Scheda n.
2090 b



CARTOGRAFIA RUE
Tav. 3.2 - Capoluogo

MAPPA CATASTALE
Foglio 20 - Mappale 152



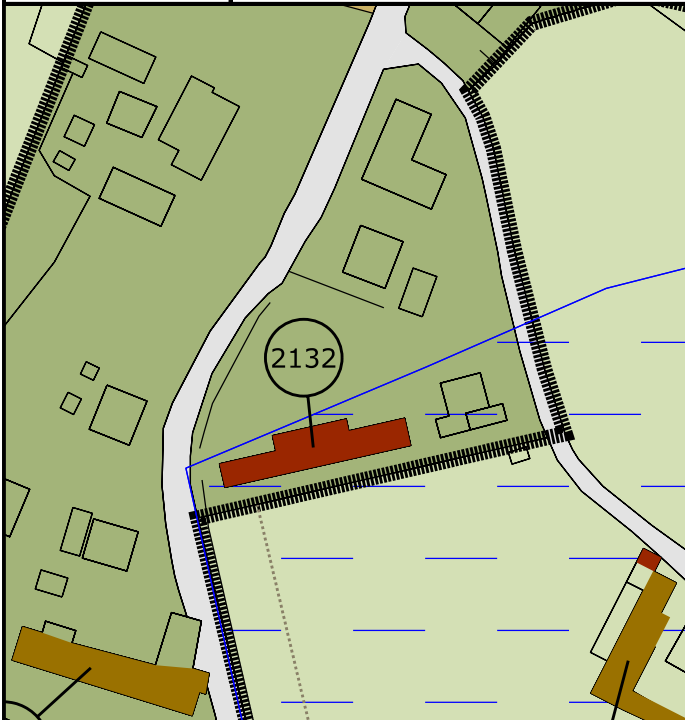


Località: Fellegara - Via del Cristo n. 11-13-15-17

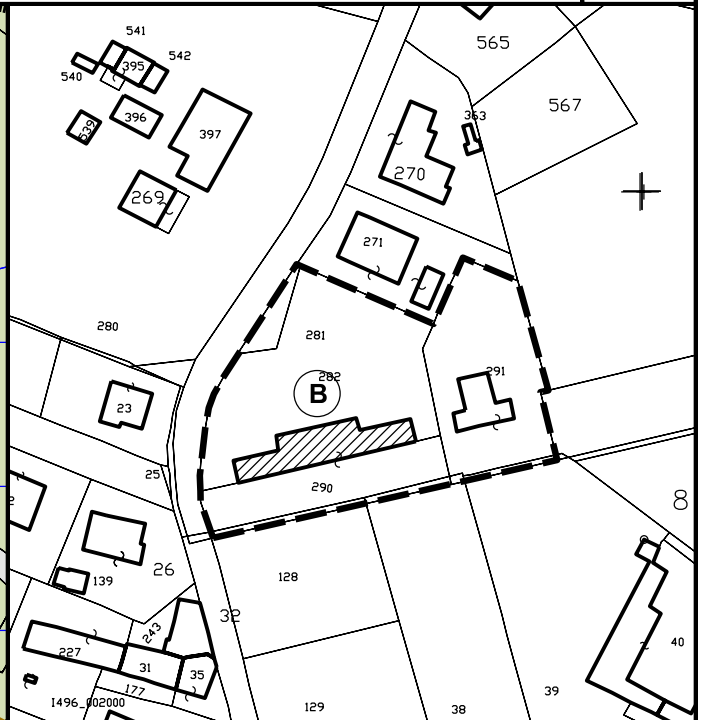
Tipologia architettonica: Villa con parco

Rif. censimento immobili di valore storico-architettonico n. 07-11

Scheda n.
2132



CARTOGRAFIA RUE
Tav. 3.2 - Capoluogo



MAPPA CATASTALE
Foglio 13 - Mappale 290-291-281-282



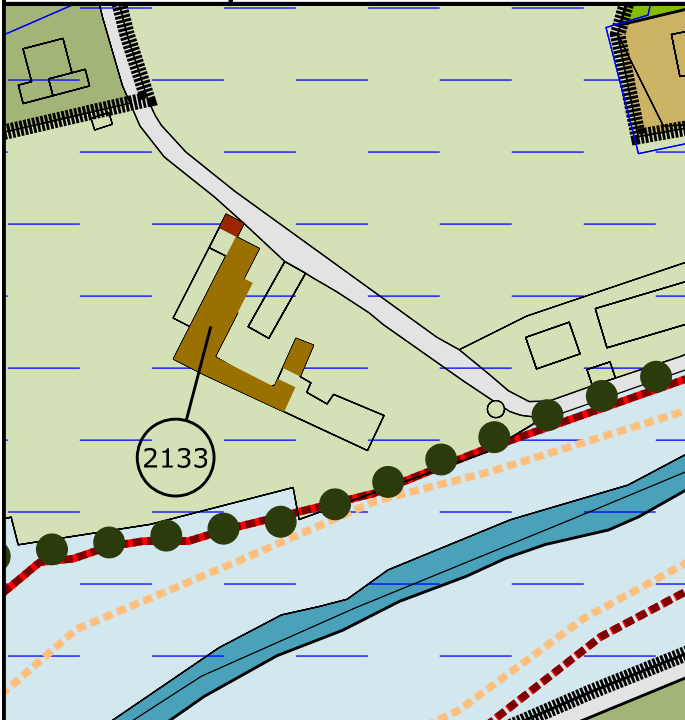


Località: Fellegara - Via della Botte n. 2-4

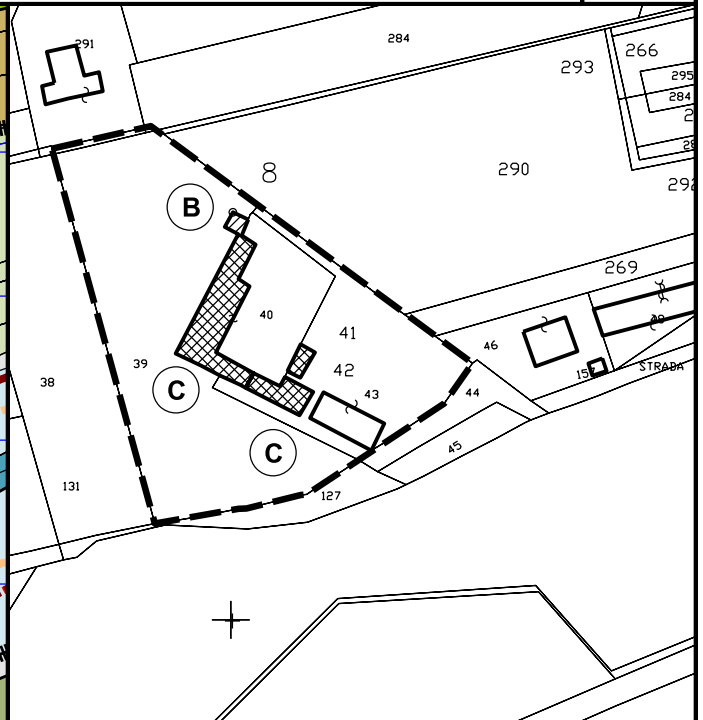
Tipologia architettonica: Complesso rurale

Rif. censimento immobili di valore storico-architettonico n. 07-12

Scheda n.
2133



CARTOGRAFIA RUE
Tav. 3.2 - Capoluogo



MAPPA CATASTALE
Foglio 20 - Mappale da 39 a 43



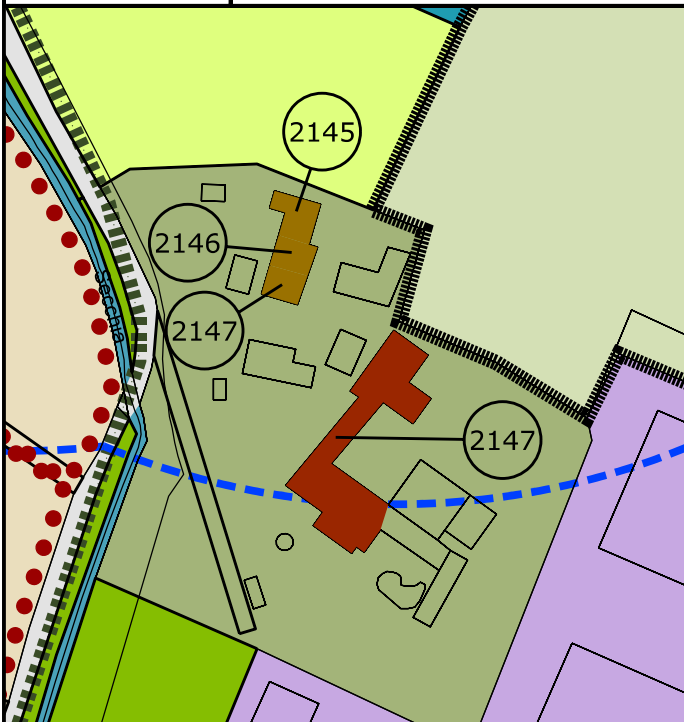


Località: Fellegara - Zavattina - Via Brugnoletta n. 54

Tipologia architettonica: Complesso residenziale

Rif. censimento immobili di valore storico-architettonico n. 07-074

Scheda n.
2145



CARTOGRAFIA RUE
Tav. 3.2 - Capoluogo



MAPPA CATASTALE
Foglio 14 - Mappale 34-37-38



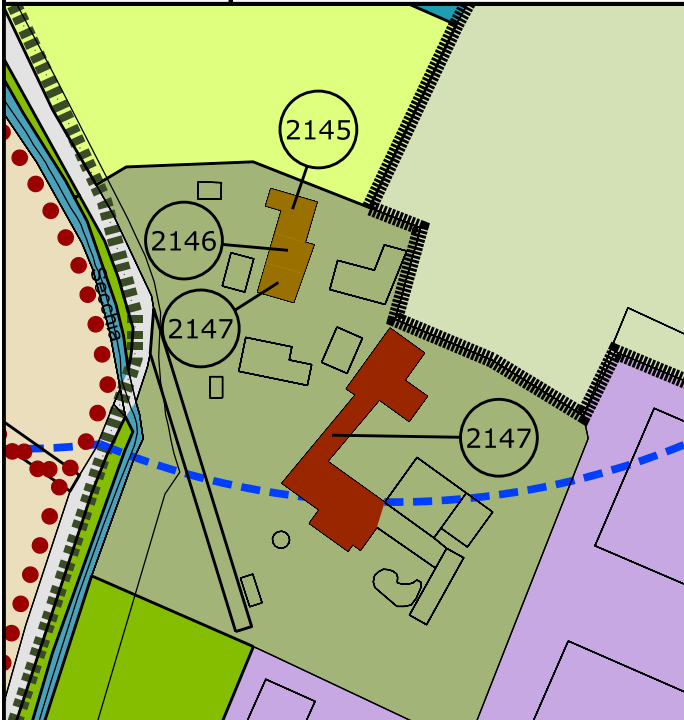


Località: Fellegara - Zavattina - Via Brugnoletta n. 52

Tipologia architettonica: Complesso residenziale

Rif. censimento immobili di valore storico-architettonico n. 07-073

Scheda n.
2146



CARTOGRAFIA RUE
Tav. 3.2 - Capoluogo



MAPPA CATASTALE
Foglio 14 - Mappale 35-39-40



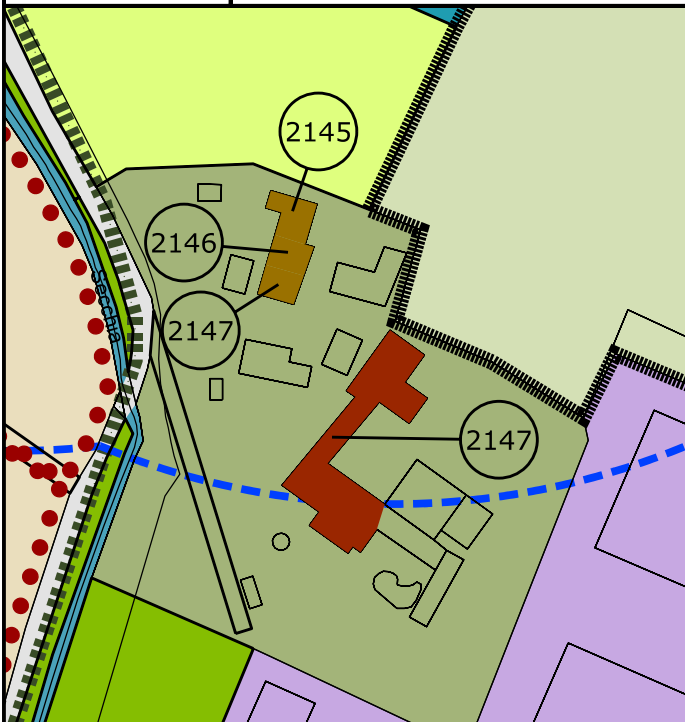


Località: Fellegara - Zavattina - Via Brugnoletta n. 50

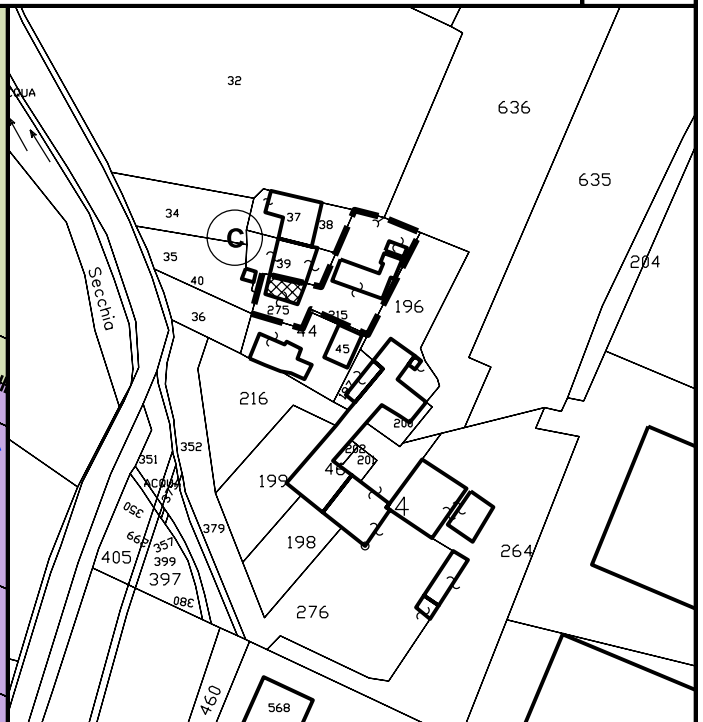
Tipologia architettonica: Complesso residenziale

Rif. censimento immobili di valore storico-architettonico n. 07-072

Scheda n.
2147



CARTOGRAFIA RUE
Tav. 3.2 - Capoluogo



MAPPA CATASTALE
Foglio 14 - Mappale 275



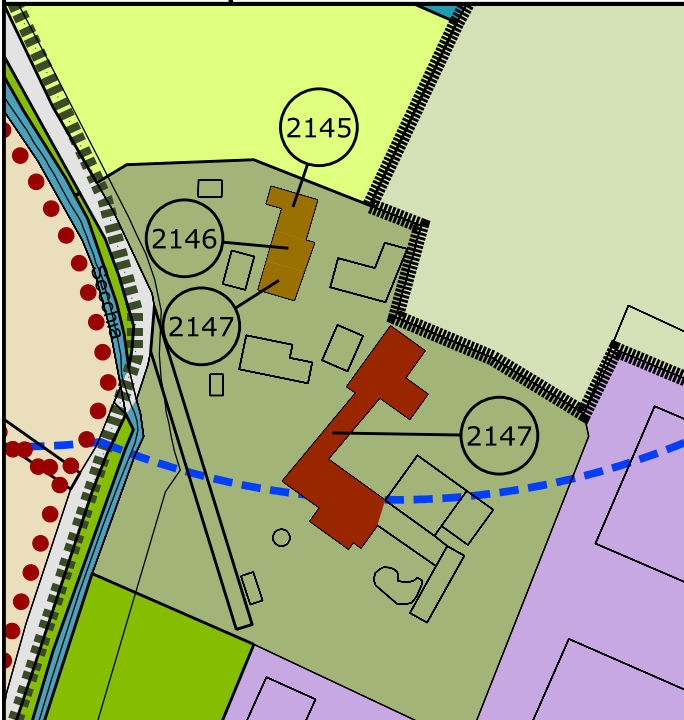


Località: Fellegara - Via Brugnoletta n. 38-40-42-44

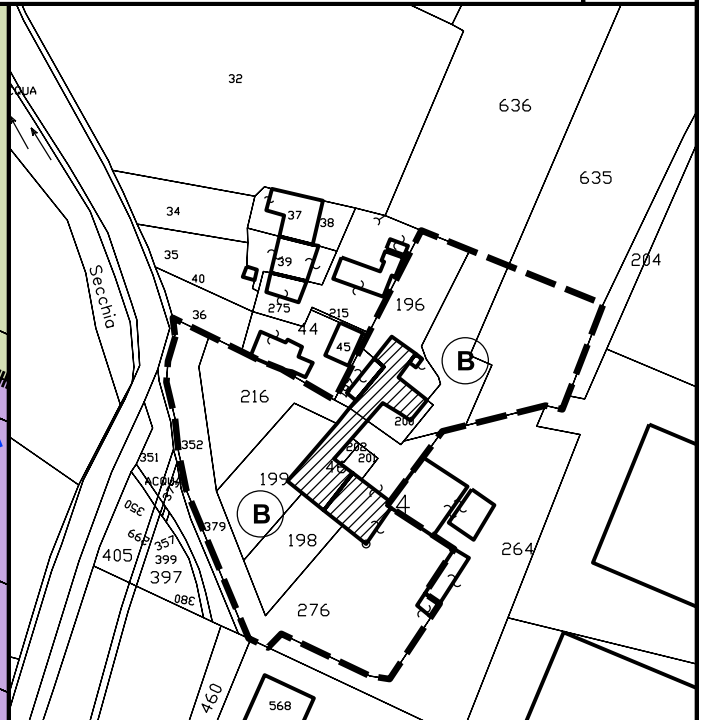
Tipologia architettonica: Complesso residenziale

Rif. censimento immobili di valore storico-architettonico n. 07-068/070

Scheda n.
2149



CARTOGRAFIA RUE
Tav. 3.2 - Capoluogo



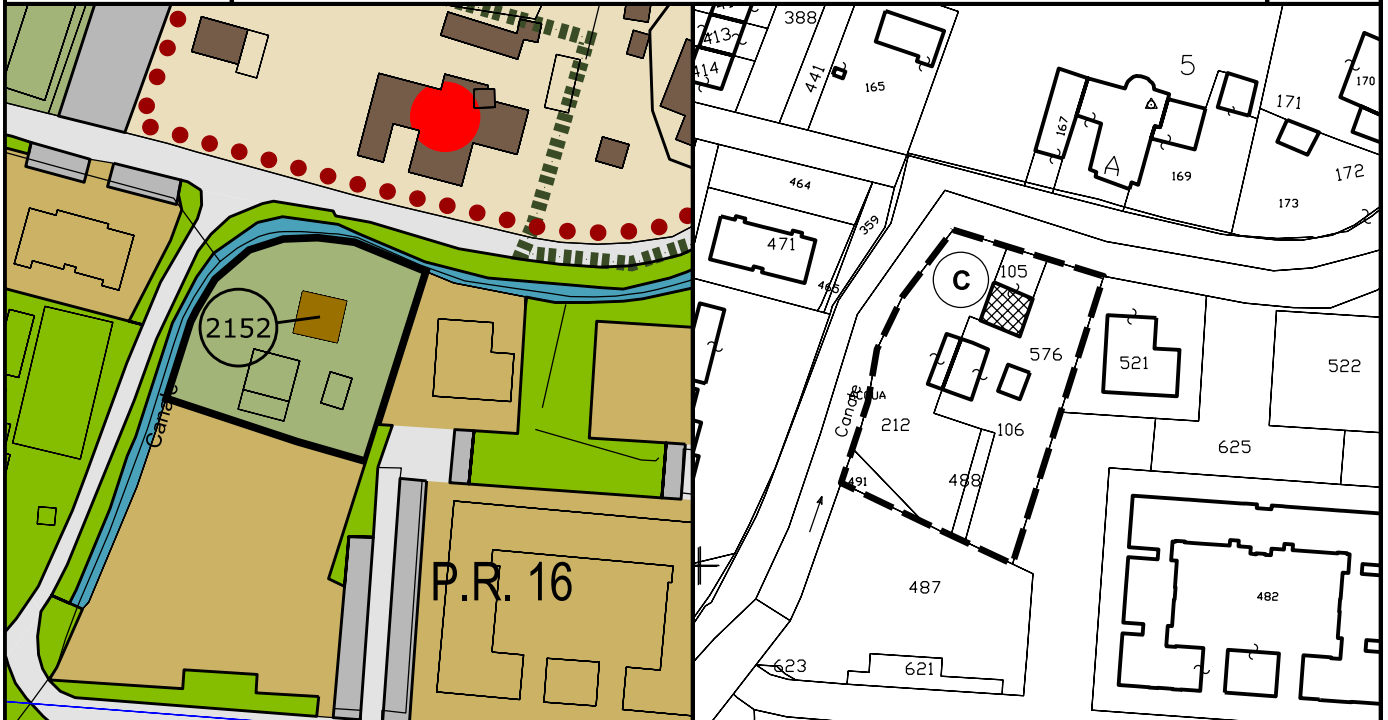
MAPPA CATASTALE
Foglio 14 - Mappale 46-47-da 196 a 202-205-216-276





Località: Fellegara - Via Brugnoletta n. 36
Tipologia architettonica: Edificio residenziale
Rif. censimento immobili di valore storico-architettonico n. 07-09

Scheda n.
2152



CARTOGRAFIA RUE
Tav. 3.2 - Capoluogo

MAPPA CATASTALE
Foglio 14 - Mappale 105-106-212-488





Località: Fellegara - Via Armani n. 2-4

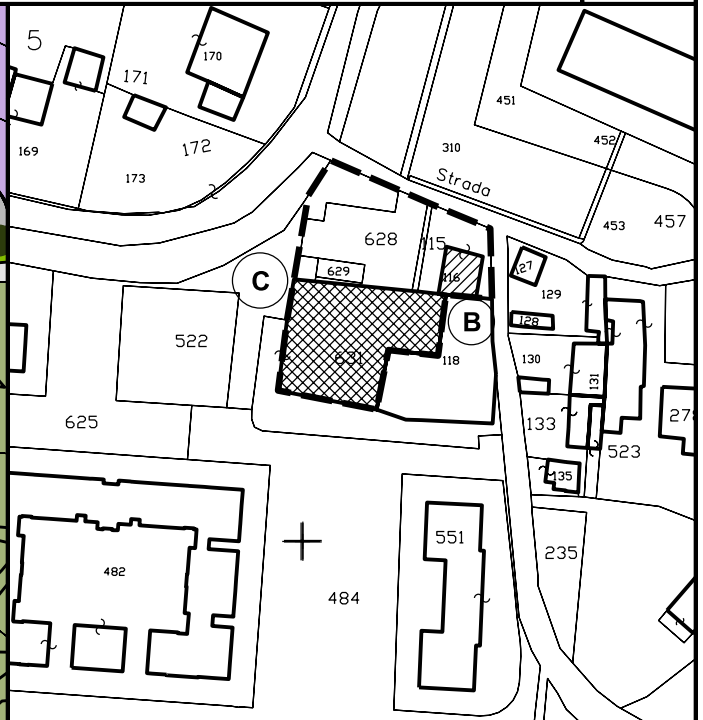
Tipologia architettonica: Cantina vinicola con residenza

Rif. censimento immobili di valore storico-architettonico n. 07-05-01/02

Scheda n.
2153



CARTOGRAFIA RUE
Tav. 3.2 - Capoluogo



MAPPA CATASTALE
Foglio 14 - Mappale 115-116



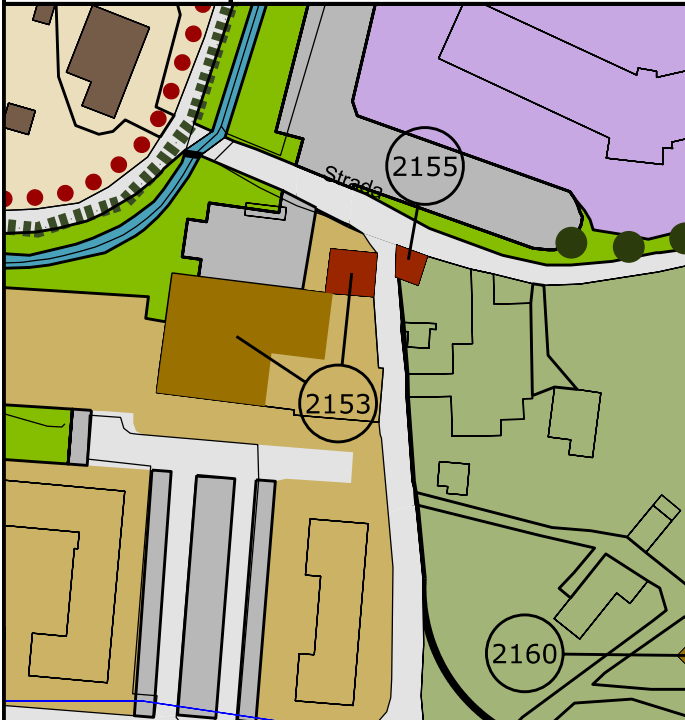


Località: Fellegara - Casette - Via Armani

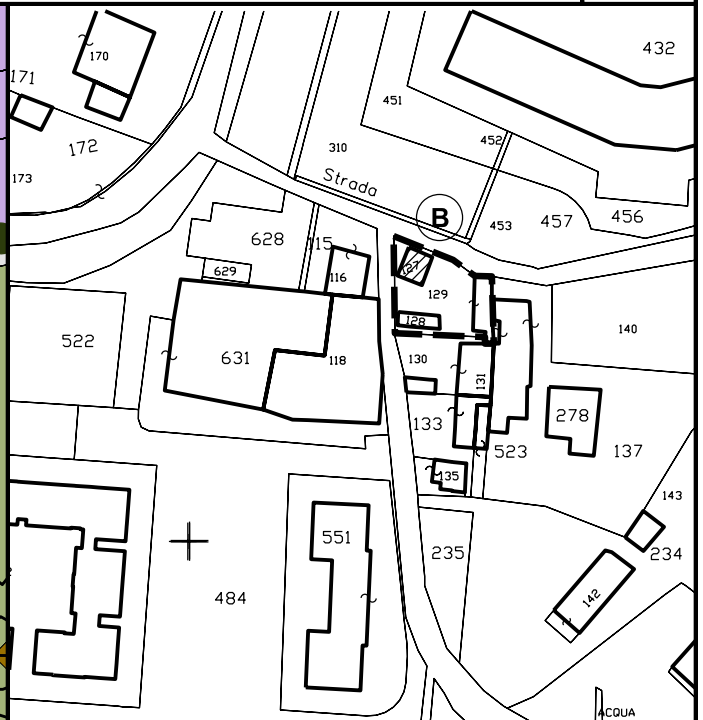
Tipologia architettonica: Caseificio

Rif. censimento immobili di valore storico-architettonico n. 07-06

Scheda n.
2155



CARTOGRAFIA RUE
Tav. 3.2 - Capoluogo



MAPPA CATASTALE
Foglio 14 - Mappale 127-128-129





Località: Fellegara - Via Cà Mercati n. 9

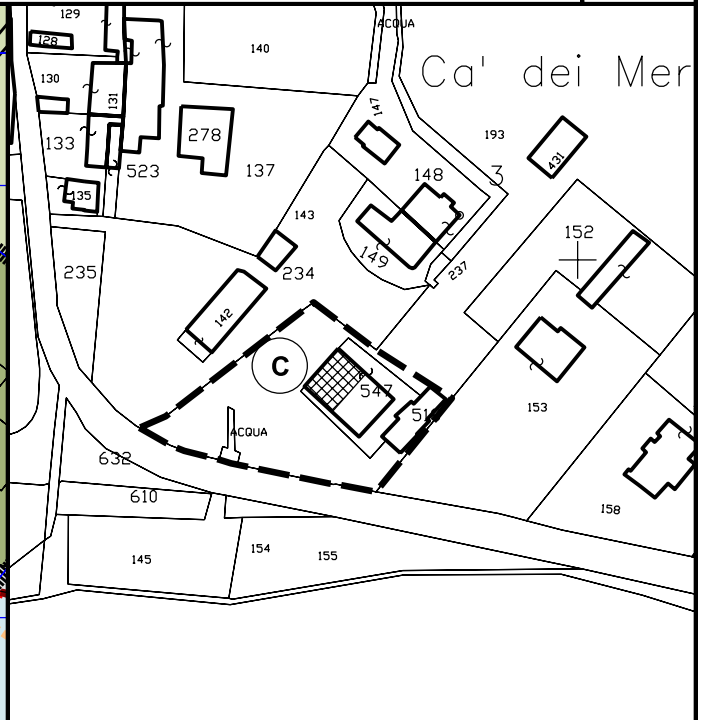
Tipologia architettonica: Stalla - fienile

Rif. censimento immobili di valore storico-architettonico n. 07-07

Scheda n.
2160



CARTOGRAFIA RUE
Tav. 3.2 - Capoluogo



MAPPA CATASTALE
Foglio 14 - Mappale 547-518



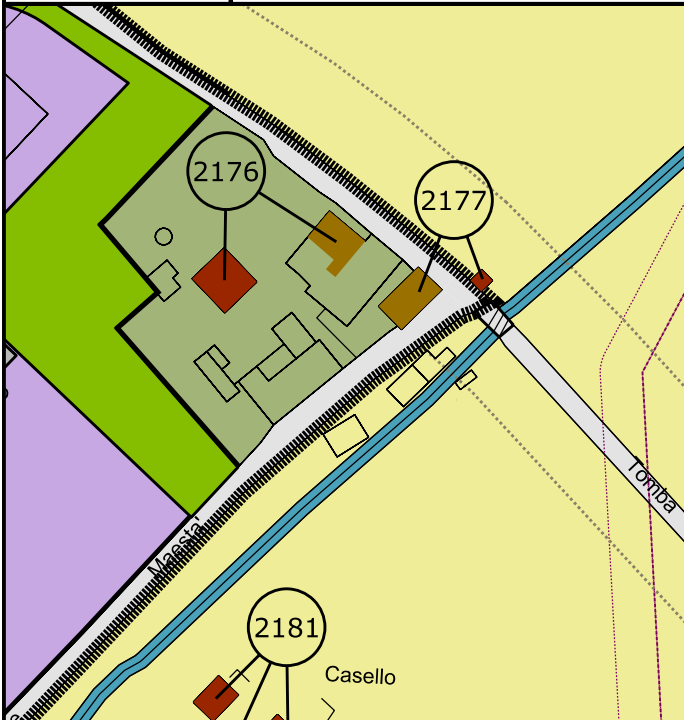


Località: Chiozza - Via Chiozzino n. 18-20-22-24-51

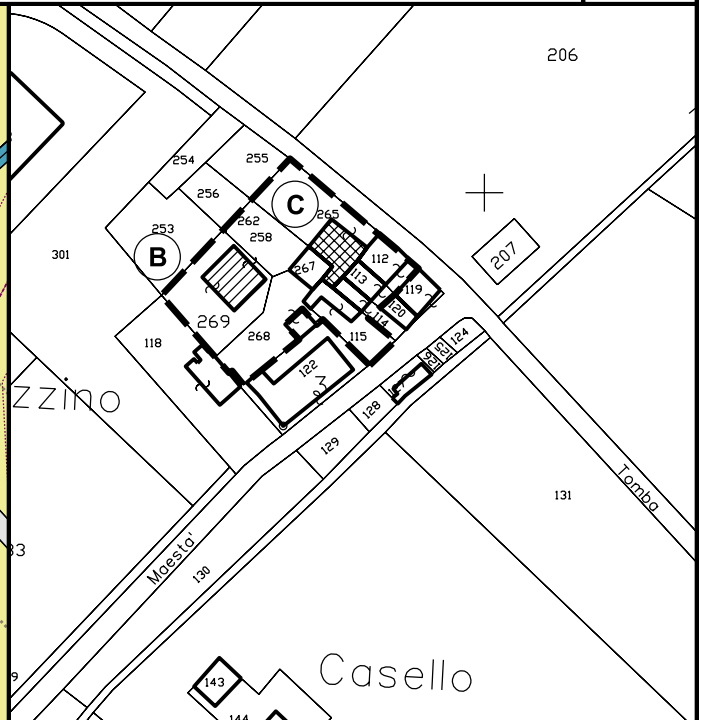
Tipologia architettonica: Complesso residenziale

Rif. censimento immobili di valore storico-architettonico n. 05-070/071/072

Scheda n.
2176



CARTOGRAFIA RUE
Tav. 3.2 - Capoluogo



MAPPA CATASTALE
Foglio 22 - Mapp. da 112 a 115-258-262-da 265 a 267-269



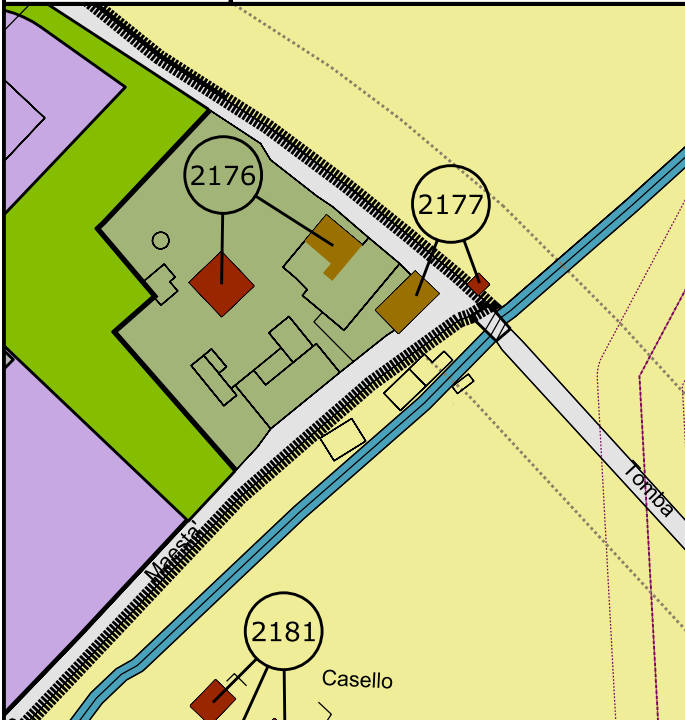


Località: Chiozza - Via Chiozzino n. 53-55

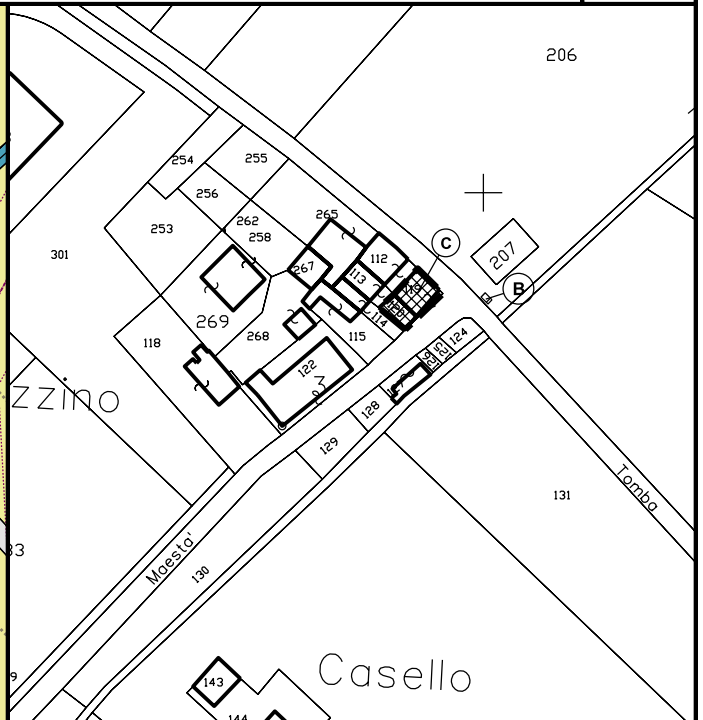
Tipologia architettonica: Complesso residenziale e maestà

Rif. censimento immobili di valore storico-architettonico n. 05-073

Scheda n.
2177



CARTOGRAFIA RUE
Tav. 3.2 - Capoluogo



MAPPA CATASTALE
Foglio 22 - Mappale 119-120



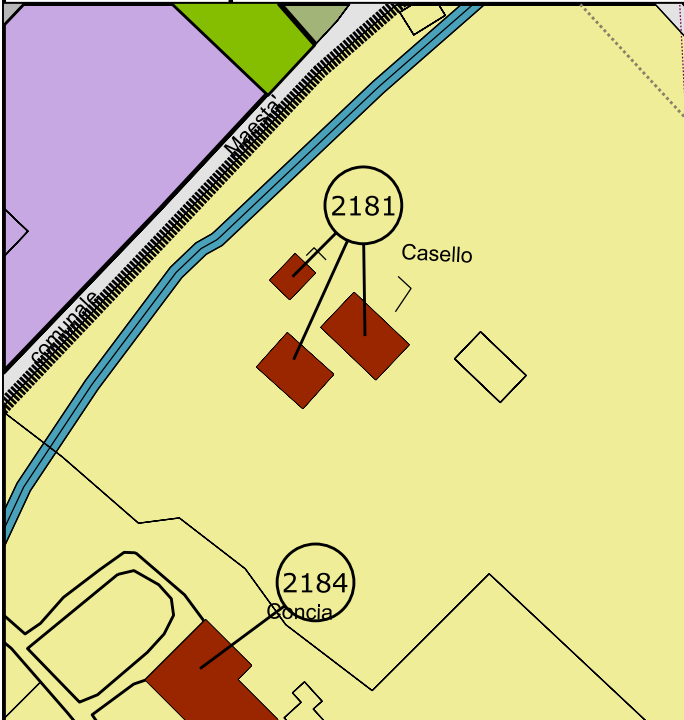


Località: Chiozza - Via Chiozzino n. 46

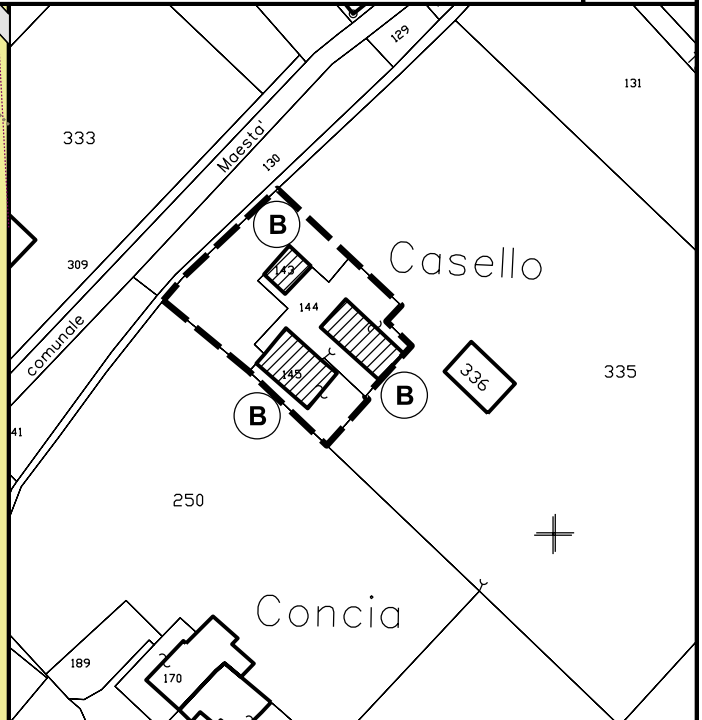
Tipologia architettonica: Complesso rurale

Rif. censimento immobili di valore storico-architettonico n. 05-082/083/084

Scheda n.
2181



CARTOGRAFIA RUE
Tav. 3.2 - Capoluogo



MAPPA CATASTALE
Foglio 22 - Mappale 143-144-145-335



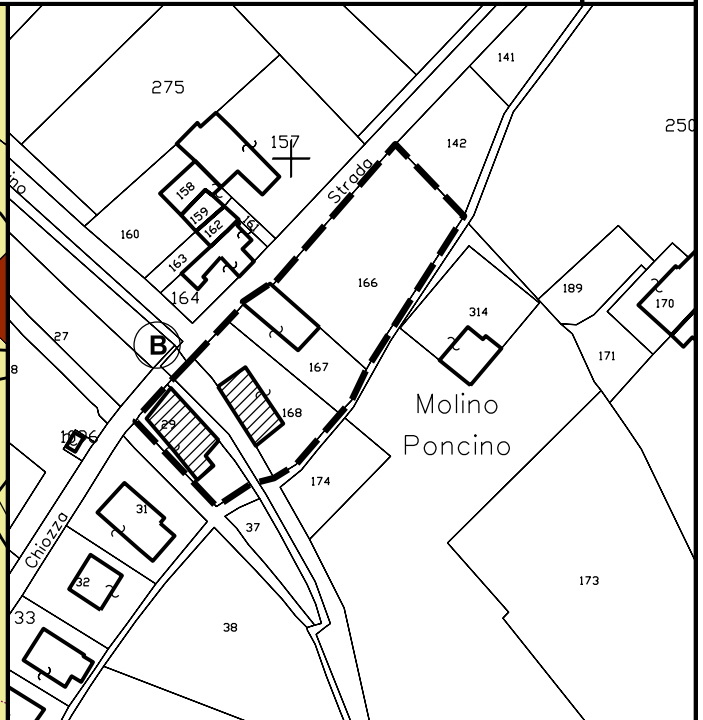
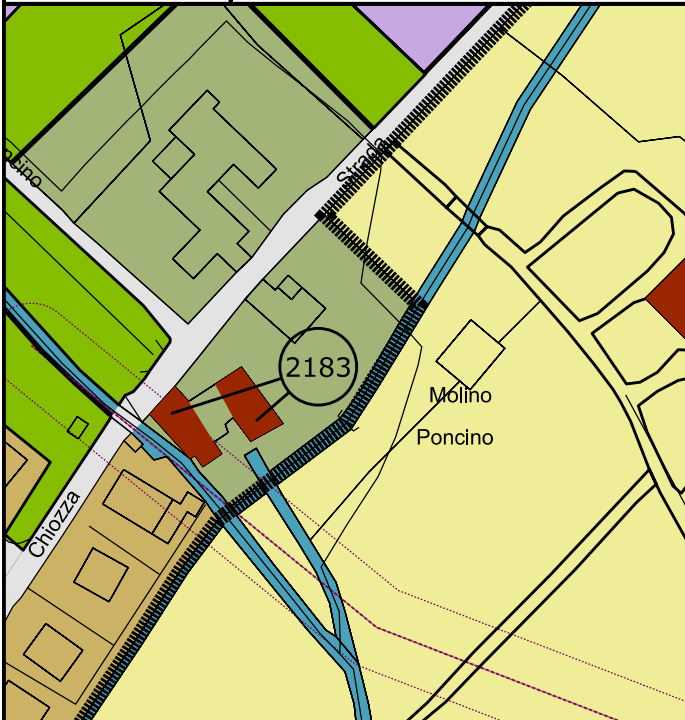


Località: Chiozza - Via Chiozzino

Tipologia architettonica: Complesso rurale

Rif. censimento immobili di valore storico-architettonico n. 05-047/048

Scheda n.
2183



CARTOGRAFIA RUE
Tav. 3.2 - Capoluogo

MAPPA CATASTALE
Fig. 22 - Mapp.166-167-168 ; Fig. 30 - Mapp. 29





Località: Chiozza - Concia - Via Chiozzino n. 40

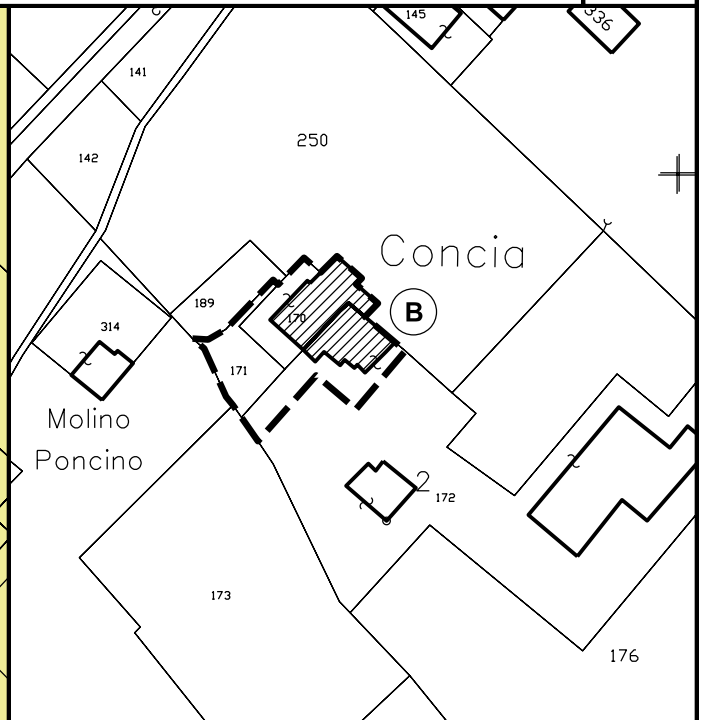
Tipologia architettonica: Complesso rurale

Rif. censimento immobili di valore storico-architettonico n. 05-052/053

Scheda n.
2184



CARTOGRAFIA RUE
Tav. 3.2 - Capoluogo



MAPPA CATASTALE
Foglio 22 - Mappale 170-171-172



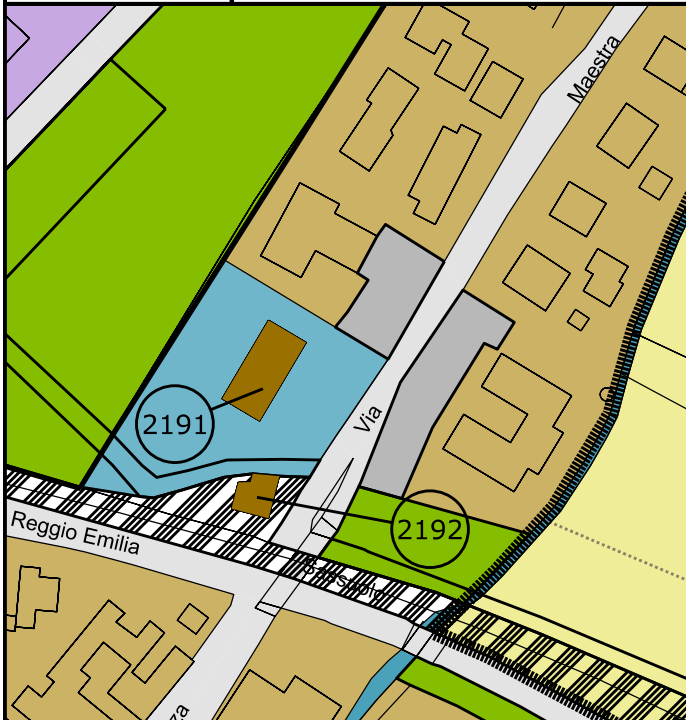


Località: Chiozza - Via Chiozzino n. 5

Tipologia architettonica: Scuola elementare

Rif. censimento immobili di valore storico-architettonico n. 05-02

Scheda n.
2191



CARTOGRAFIA RUE
Tav. 3.2 - Capoluogo



MAPPA CATASTALE
Foglio 30 - Mappale 118



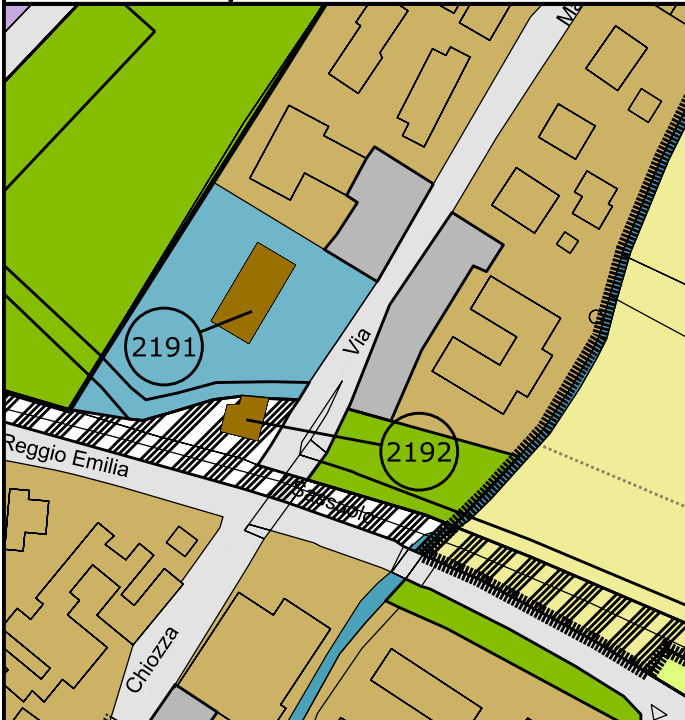


Località: Chiozza - Via Chiozzino

Tipologia architettonica: Stazione ferroviaria

Rif. censimento immobili di valore storico-architettonico n. 05-046

Scheda n.
2192



CARTOGRAFIA RUE
Tav. 3.2 - Capoluogo

MAPPA CATASTALE
Foglio 30 - Mappale 120



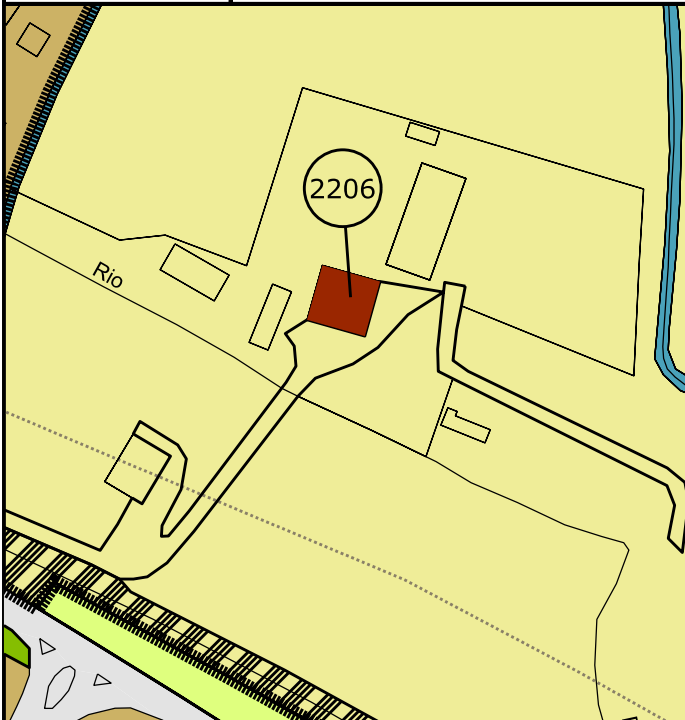


Località: Chiozza - Via Chiozzino n. 4

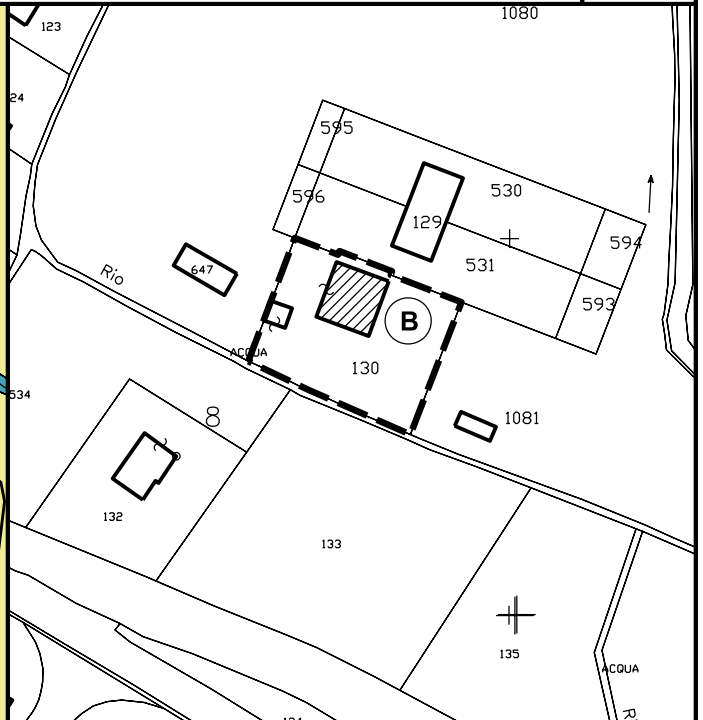
Tipologia architettonica: Edificio residenziale

Rif. censimento immobili di valore storico-architettonico n. 05-044

Scheda n.
2206



CARTOGRAFIA RUE
Tav. 3.2 - Capoluogo



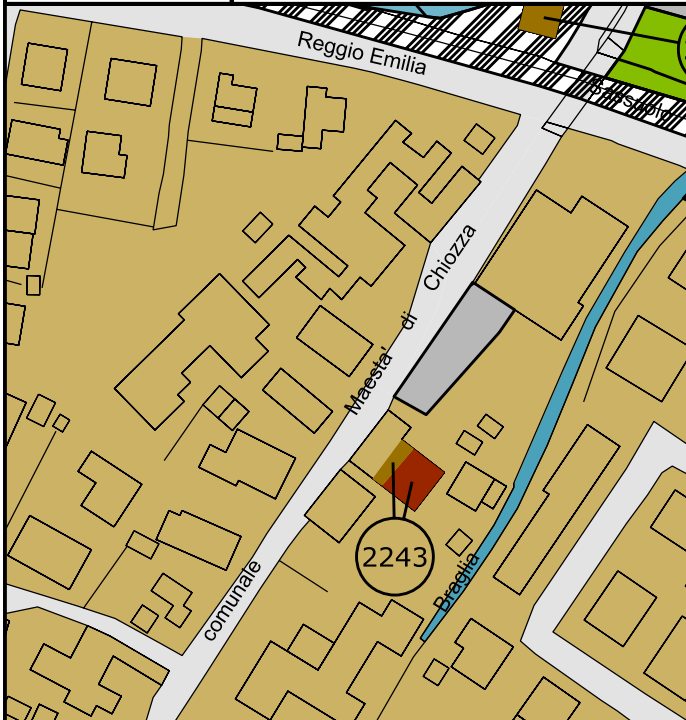
MAPPA CATASTALE
Foglio 30 - Mappale 130





Località: Chiozza - Via Mezzaluna n. 22-26
Tipologia architettonica: Complesso residenziale
Rif. censimento immobili di valore storico-architettonico n. 05-08-04

Scheda n.
2243



CARTOGRAFIA RUE
Tav. 3.2 - Capoluogo



MAPPA CATASTALE
Foglio 30A - Mappale da 335 a 340



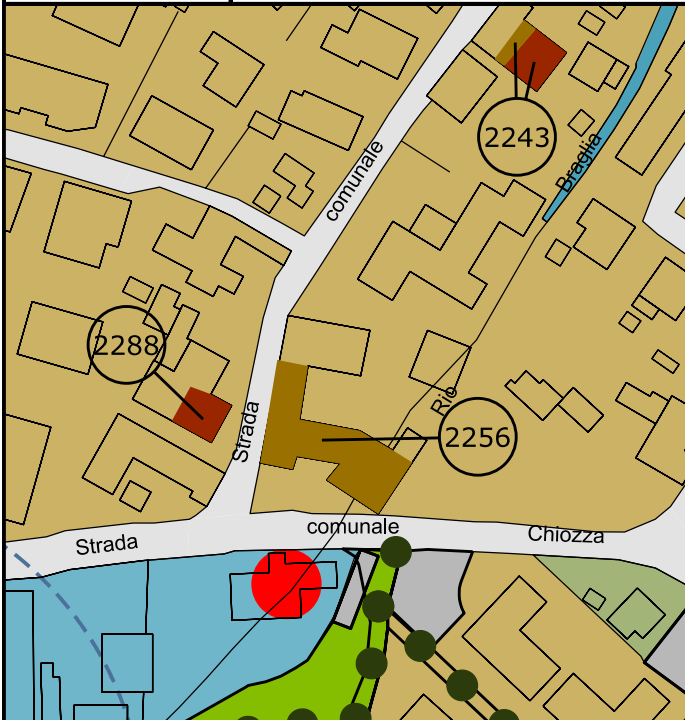


Località: Chiozza - Via Mezzaluna n. 2-4-6-8

Tipologia architettonica: Complesso residenziale

Rif. censimento immobili di valore storico-architettonico n. 05-08-03/05-07

Scheda n.
2256



CARTOGRAFIA RUE
Tav. 3.2 - Capoluogo



MAPPA CATASTALE
Foglio 30A - Mappale 396 da 399 a 404





Località: Chiozza - Via Rio Torto n. 33-35-37-39

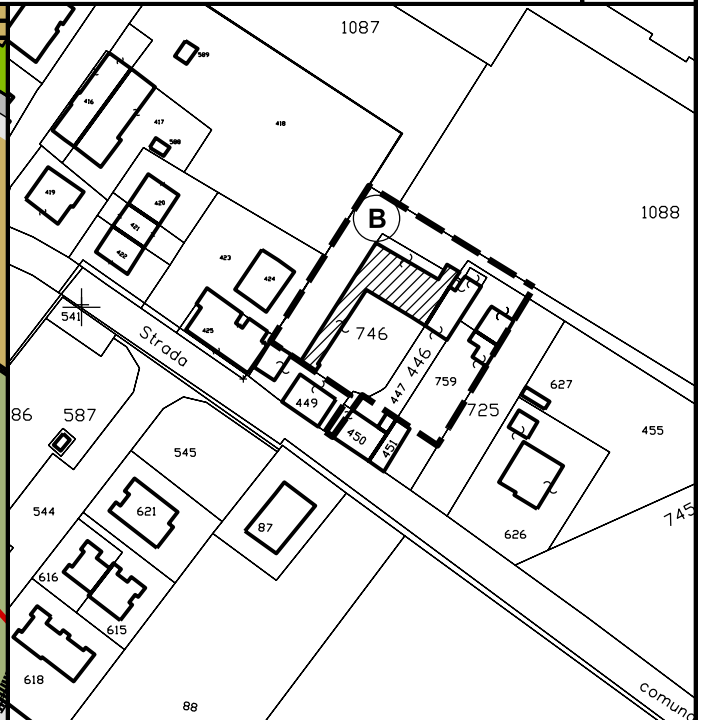
Tipologia architettonica: Complesso rurale

Rif. censimento immobili di valore storico-architettonico n. 05-06

Scheda n.
2270



CARTOGRAFIA RUE
Tav. 3.2 - Capoluogo



MAPPA CATASTALE
Foglio 30 - Mappale 446-725-746-759



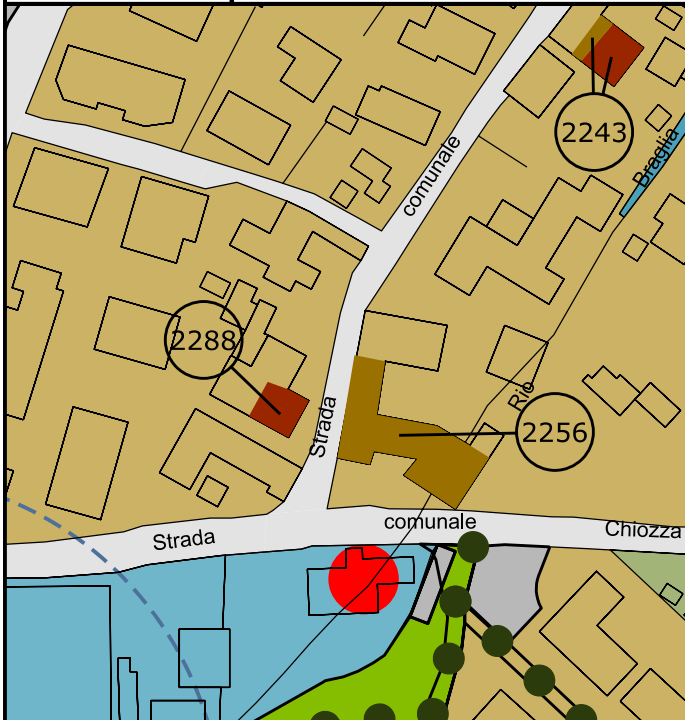


Località: Chiozza - Via Mezzaluna n. 7-9

Tipologia architettonica: Complesso residenziale

Rif. censimento immobili di valore storico-architettonico n. 05-08-07

Scheda n.
2288



CARTOGRAFIA RUE
Tav. 3.2 - Capoluogo



MAPPA CATASTALE
Foglio 30A - Mappale 383





Località: Pratissolo - Via Sgarbusa n. 4

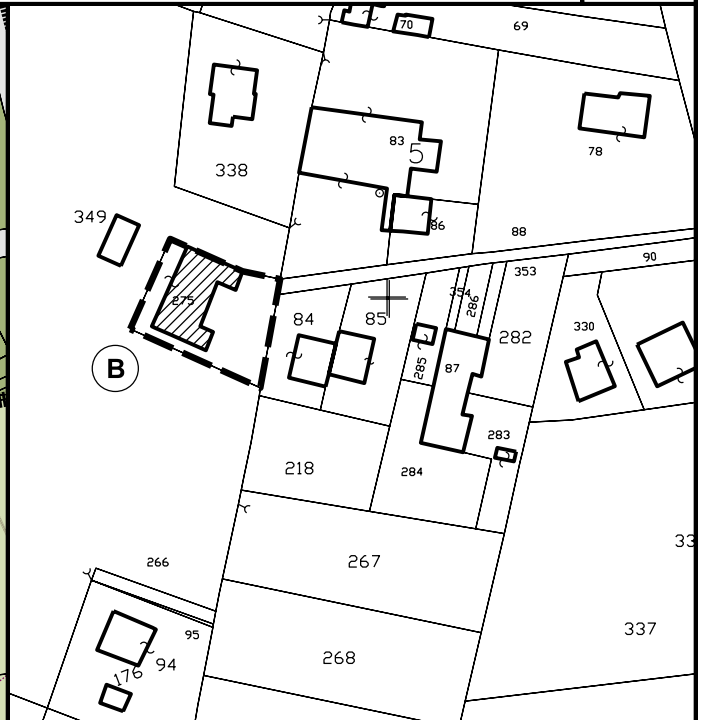
Tipologia architettonica: Edificio rurale con torre

Rif. censimento immobili di valore storico-architettonico n. 06-089

Scheda n.
2318



CARTOGRAFIA RUE
Tav. 3.3 - Bosco, Pratissolo



MAPPA CATASTALE
Foglio 19 - Mappale 275

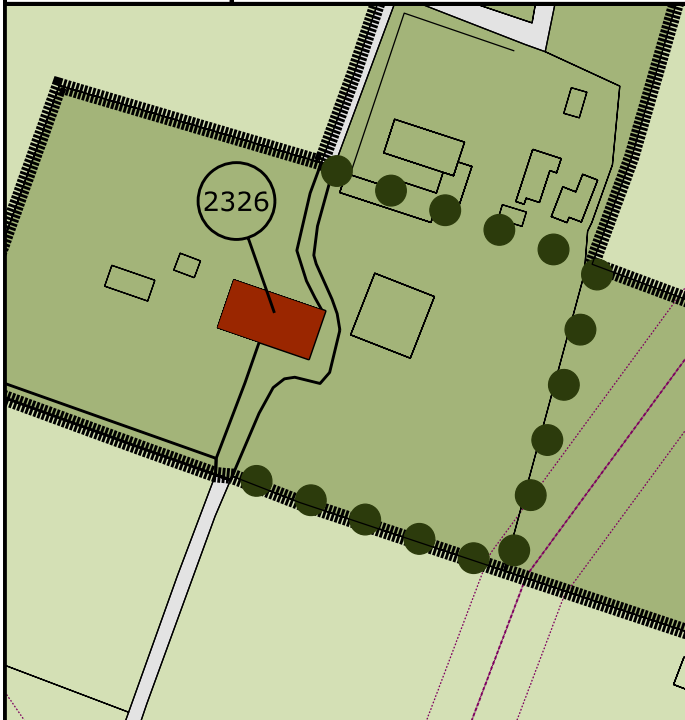




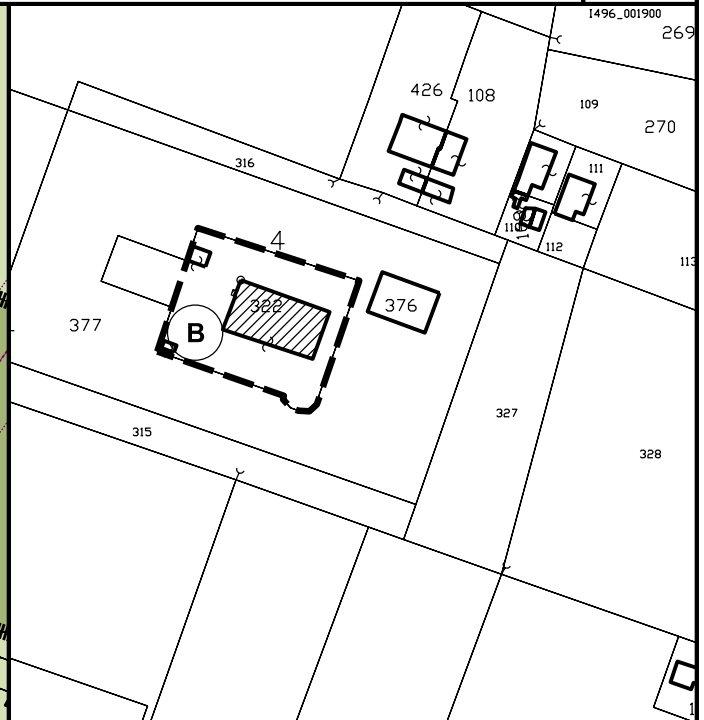
Località: Pratissolo - Via Sgarbusa
Tipologia architettonica: Casa colonica

Rif. censimento immobili di valore storico-architettonico n. 06-050

Scheda n.
2326



CARTOGRAFIA RUE
Tav. 3.3 - Bosco, Pratissolo



MAPPA CATASTALE
Foglio 19 - Mappale 105-106



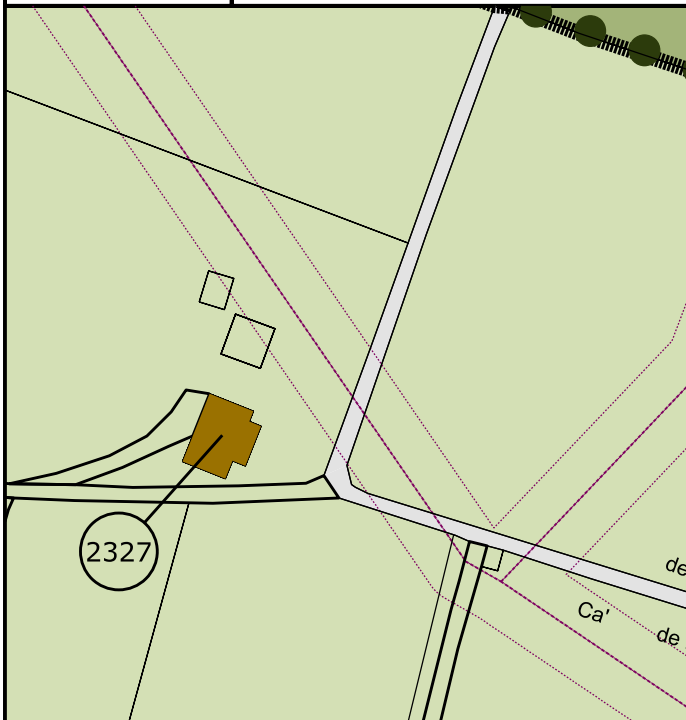


Località: Pratissolo - Via Cà de Miani

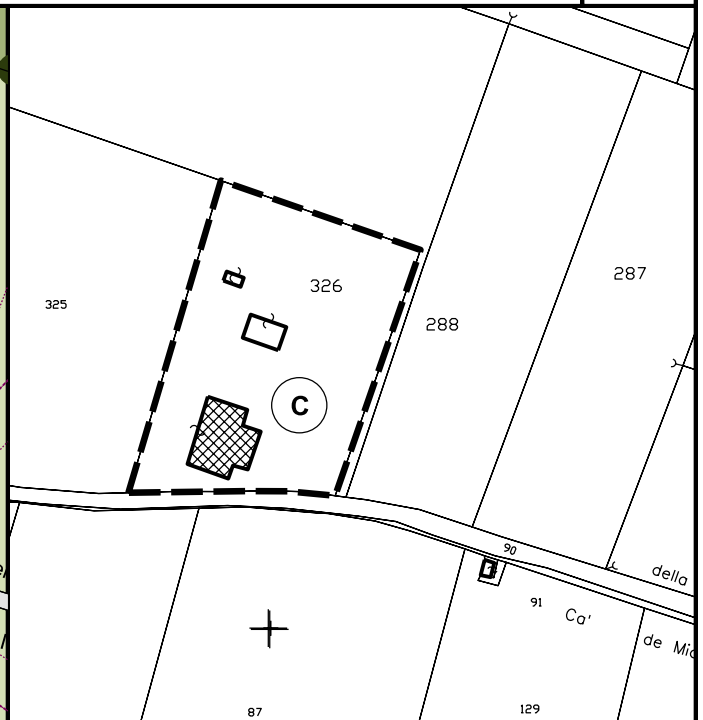
Tipologia architettonica: Casa colonica

Rif. censimento immobili di valore storico-architettonico n. 06-049

Scheda n.
2327



CARTOGRAFIA RUE
Tav. 3.3 - Bosco, Pratissolo



MAPPA CATASTALE
Foglio 19 - Mappale 326



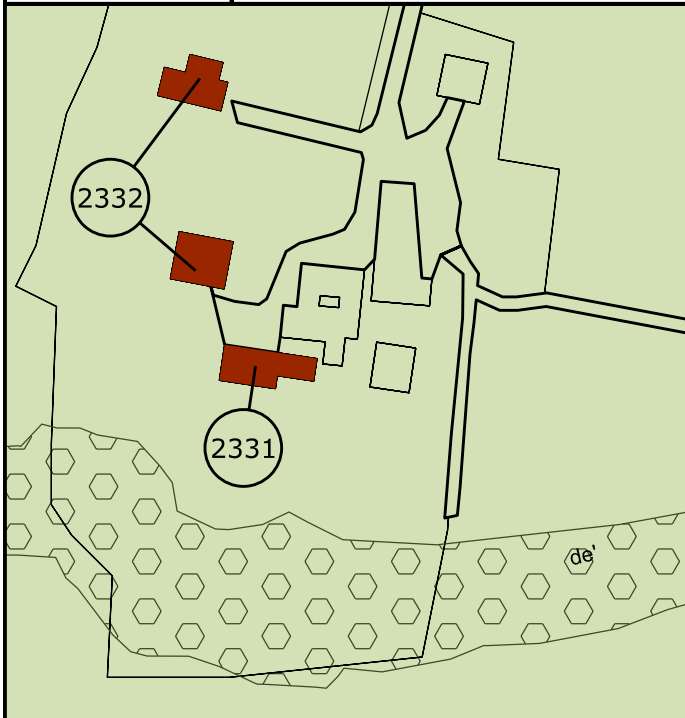


Località: Pratissolo - Via Cà de Miani n. 31

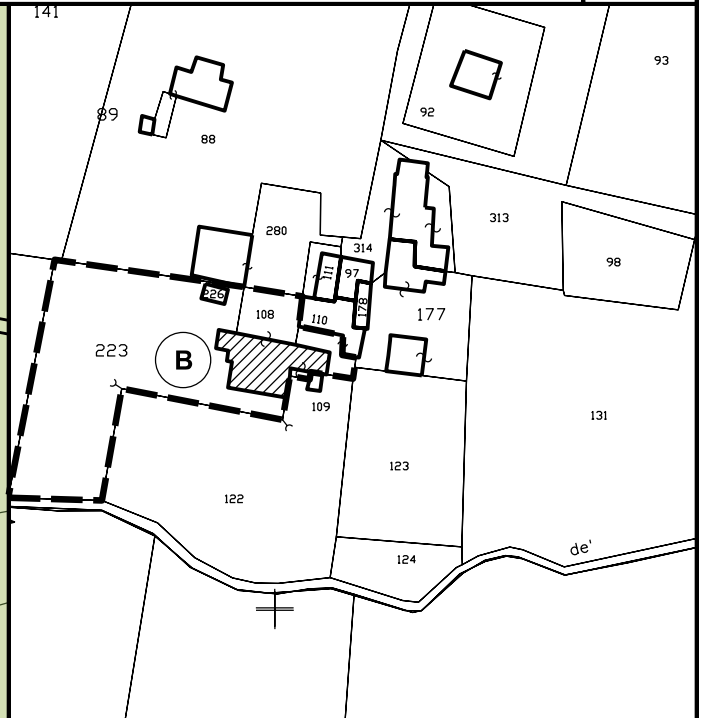
Tipologia architettonica: Casa colonica

Rif. censimento immobili di valore storico-architettonico n. 06-058

Scheda n.
2331



CARTOGRAFIA RUE
Tav. 3.3 - Bosco, Pratissolo



MAPPA CATASTALE
Foglio 18 - Mappale 108-226-223



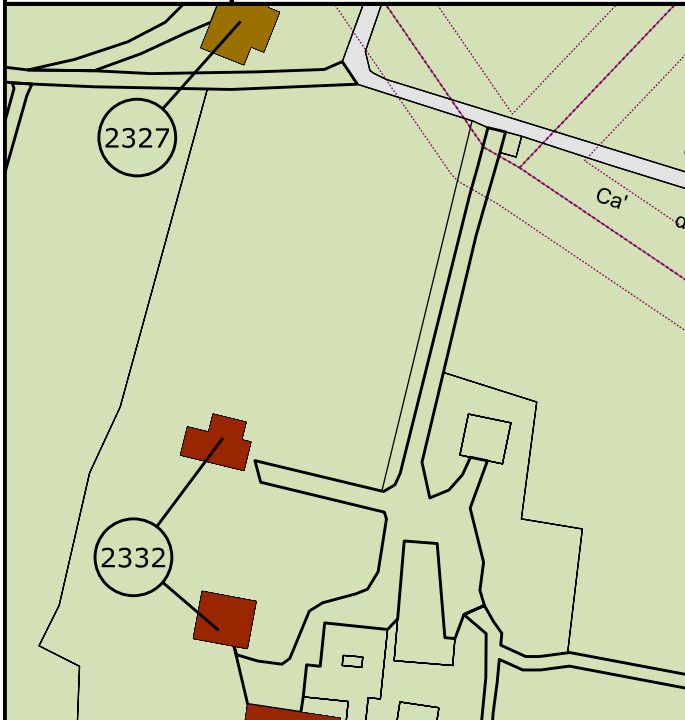


Località: Pratissolo - Via Cà de Miani

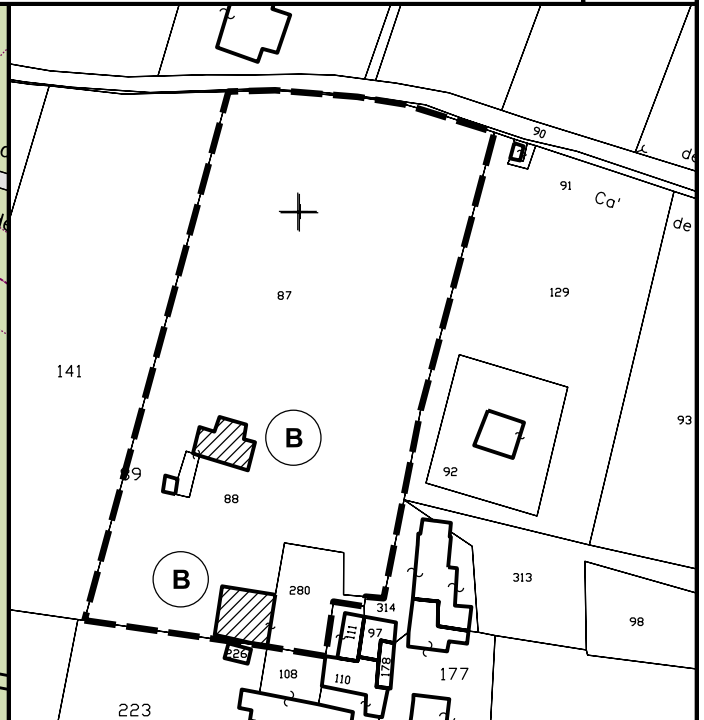
Tipologia architettonica: Villa con parco

Rif. censimento immobili di valore storico-architettonico n. 06-059/060

Scheda n.
2332



CARTOGRAFIA RUE
Tav. 3.3 - Bosco, Pratissolo



MAPPA CATASTALE
Foglio 18 - Mappale 87-88-89-280



Comune di Scandiano



Località: Pratissolo - Via Bosco n. 35

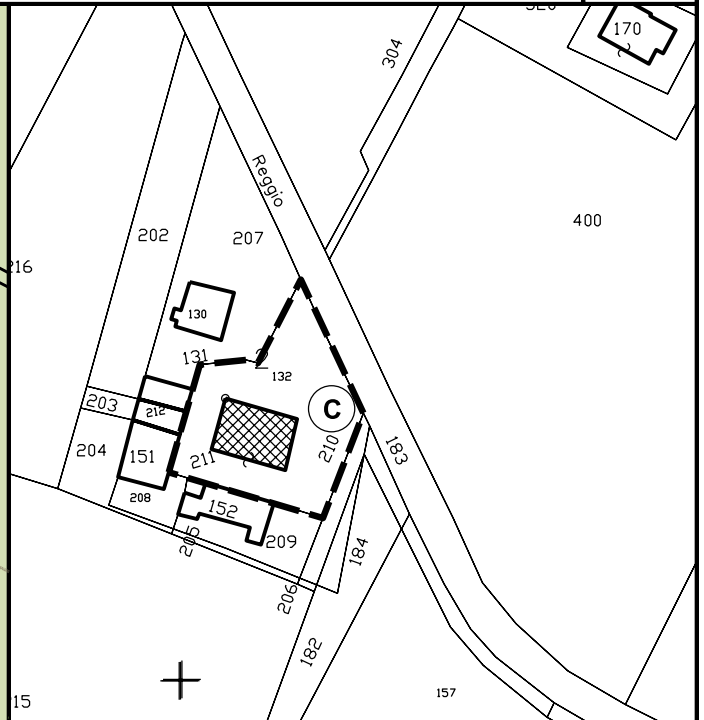
Tipologia architettonica: Casa colonica

Rif. censimento immobili di valore storico-architettonico n. 06-080

Scheda n.
2336



CARTOGRAFIA RUE
Tav. 3.3 - Bosco, Pratissolo



MAPPA CATASTALE
Foglio 19 - Mappale 132





Località: Pratissolo - Via Cà de Miani n. 3-5

Tipologia architettonica: Complesso rurale

Rif. censimento immobili di valore storico-architettonico n. 06-046/047

Scheda n.
2348



CARTOGRAFIA RUE
Tav. 3.3 - Bosco, Pratissolo



MAPPA CATASTALE
Foglio 24 - Mappale da 20 a 23



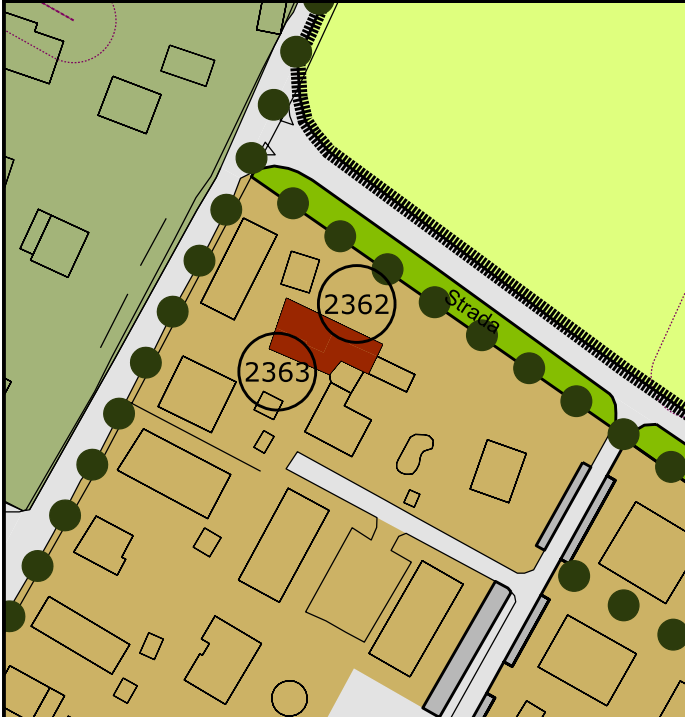


Località: Pratissolo - Via delle Scuole n. 88-92

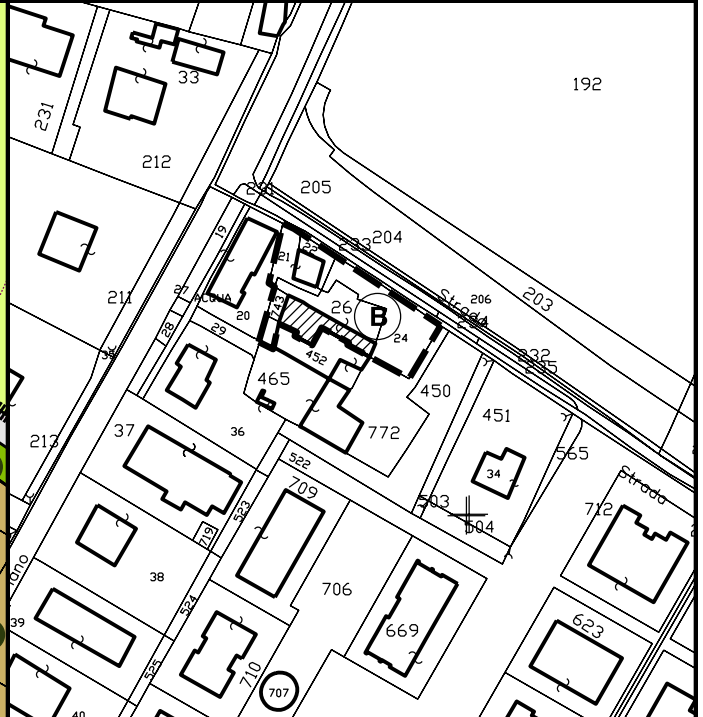
Tipologia architettonica: Complesso residenziale

Rif. censimento immobili di valore storico-architettonico n. 06-032/033

Scheda n.
2362



CARTOGRAFIA RUE
Tav. 3.3 - Bosco, Pratissolo



MAPPA CATASTALE
Foglio 25 - Mappale 21-22-24-26-743



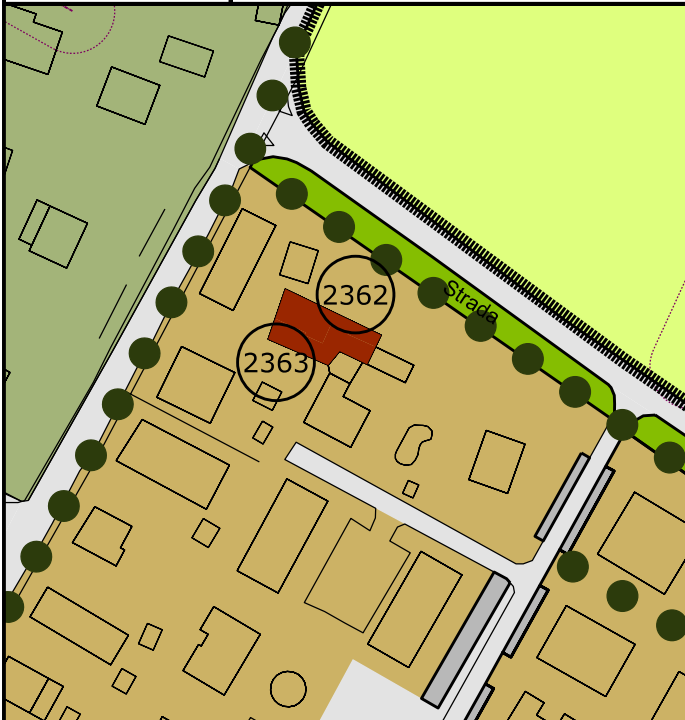


Località: Pratissolo - Via delle Scuole n. 88-92

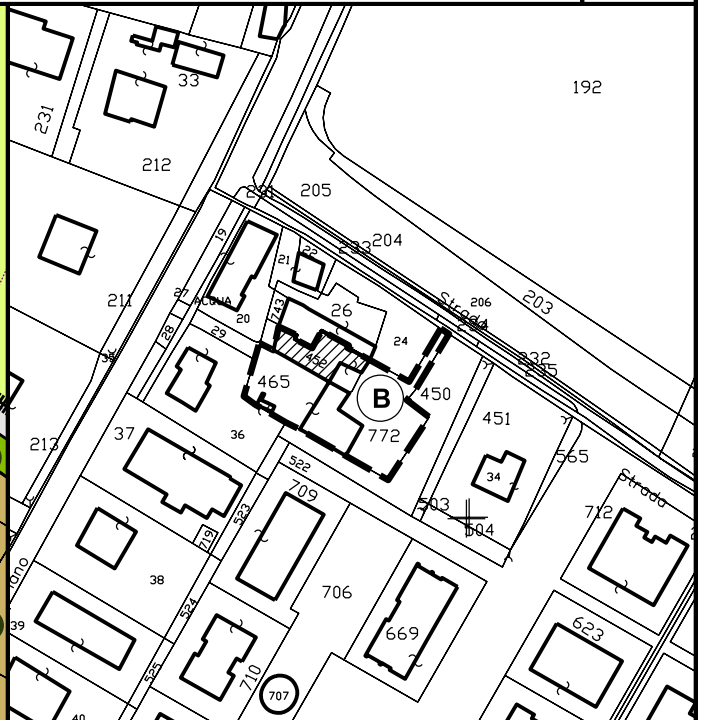
Tipologia architettonica: Complesso residenziale

Rif. censimento immobili di valore storico-architettonico n. 06-032/033

Scheda n.
2363



CARTOGRAFIA RUE
Tav. 3.3 - Bosco, Pratissolo



MAPPA CATASTALE
Foglio 25 - Mappale 33-452-465





Località: Pratissolo - Via delle Scuole

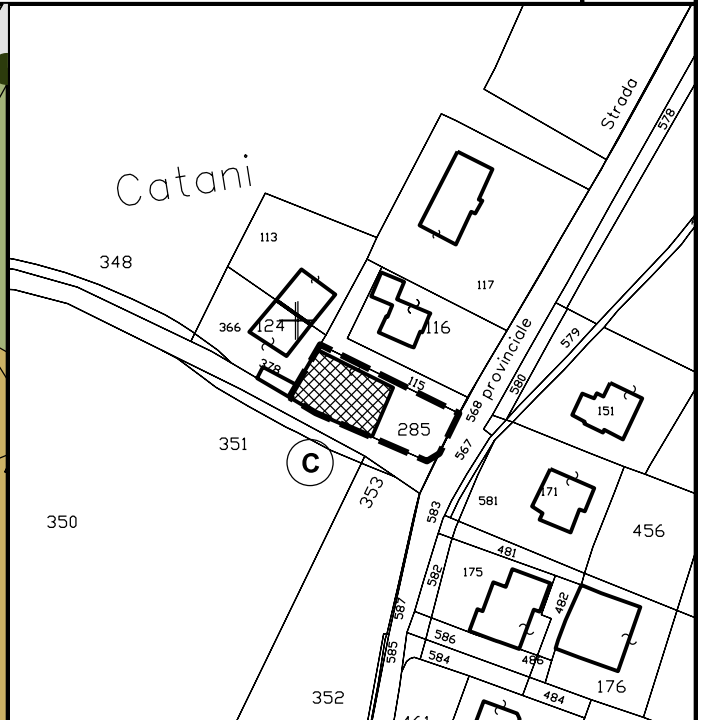
Tipologia architettonica: Stalla - fienile

Rif. censimento immobili di valore storico-architettonico n. 06-21

Scheda n.
2419



CARTOGRAFIA RUE
Tav. 3.3 - Bosco, Pratissolo



MAPPA CATASTALE
Foglio 24 - Mappale 285





Località: Pratissolo - Via Passerella n. 2

Tipologia architettonica: Villa con parco

Rif. censimento immobili di valore storico-architettonico n. 06-17

Scheda n.
2420



CARTOGRAFIA RUE
Tav. 3.3 - Bosco, Pratissolo



MAPPA CATASTALE
Foglio 25 - Mappale da 128 a 132-138-139-577-578





Località: Pratissolo - Via Passerella n. 10
Tipologia architettonica: Complesso residenziale
Rif. censimento immobili di valore storico-architettonico n. 06-16

Scheda n.
2421



CARTOGRAFIA RUE
Tav. 3.3 - Bosco, Pratissolo



MAPPA CATASTALE
Foglio 25 - Mappale da 133 a 137



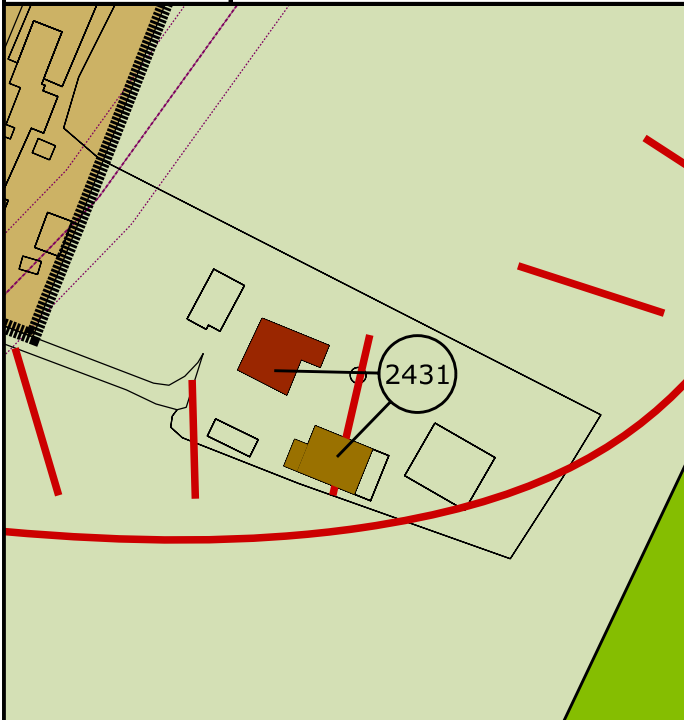


Località: Pratissolo - Casinazzo - Via delle Scuole n. 28

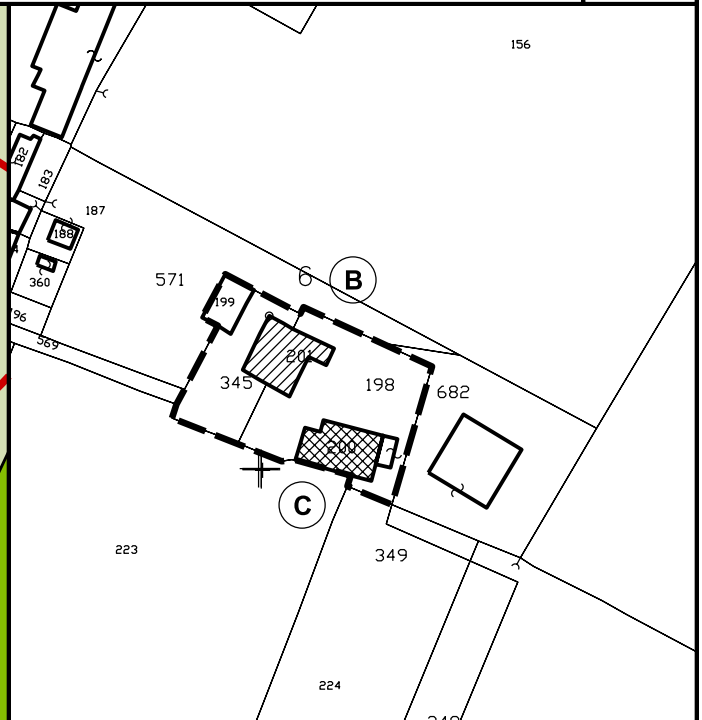
Tipologia architettonica: Complesso rurale con torre

Rif. censimento immobili di valore storico-architettonico n. 06-026/027

Scheda n.
2431



CARTOGRAFIA RUE
Tav. 3.3 - Bosco, Pratissolo



MAPPA CATASTALE
Foglio 25 - Mappale da 198 a 201-345



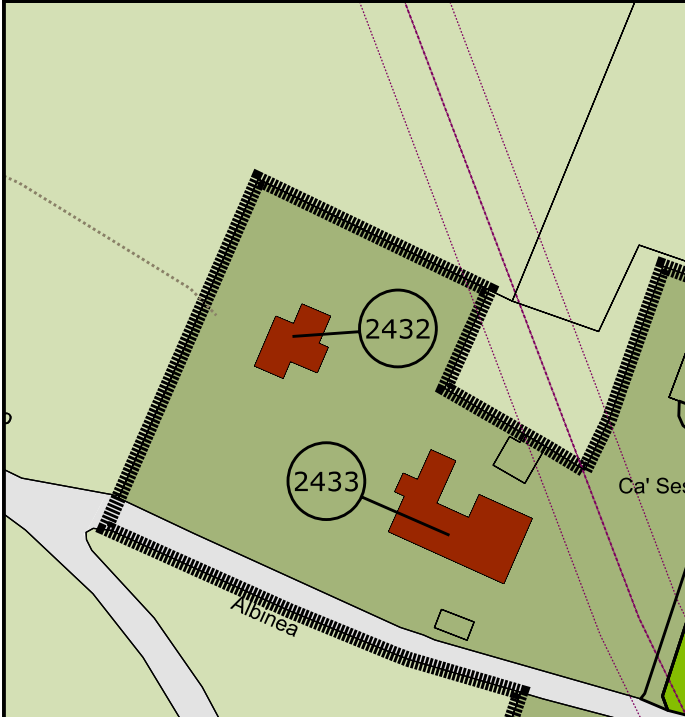


Località: Pratissolo - Via del Rosario n. 10

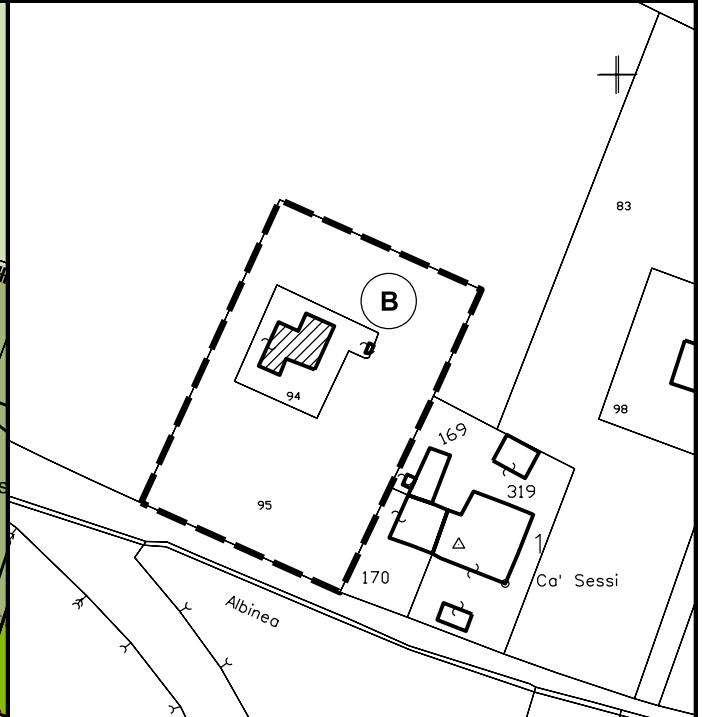
Tipologia architettonica: Villa con parco

Rif. censimento immobili di valore storico-architettonico n. 06-046/047

Scheda n.
2432



CARTOGRAFIA RUE
Tav. 3.3 - Bosco, Pratissolo



MAPPA CATASTALE
Foglio 24 - Mappale 94-95



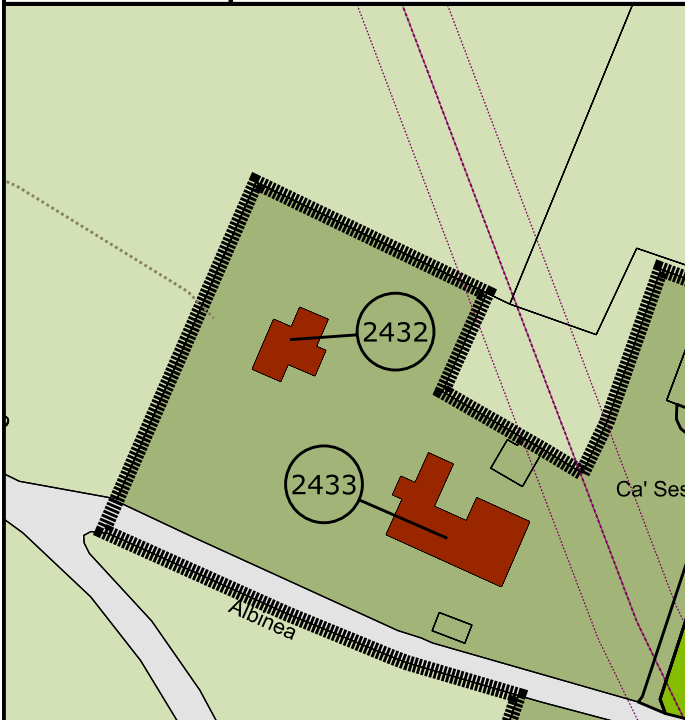


Località: Pratissolo - Cà Sessi - Via Rosario n. 6-8

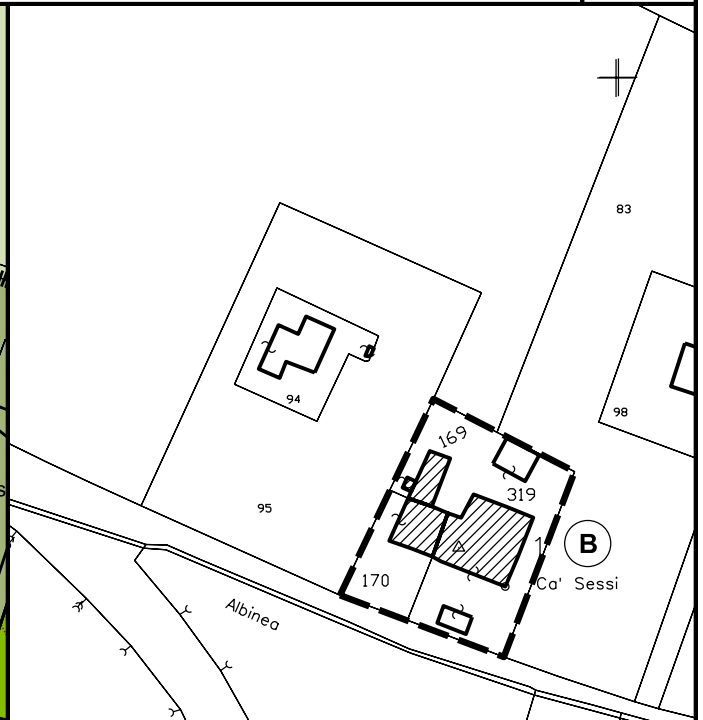
Tipologia architettonica: Complesso rurale

Rif. censimento immobili di valore storico-architettonico n. 06-015/016

Scheda n.
2433



CARTOGRAFIA RUE
Tav. 3.3 - Bosco, Pratissolo



MAPPA CATASTALE
Foglio 24 - Mappale 83-169-170-319



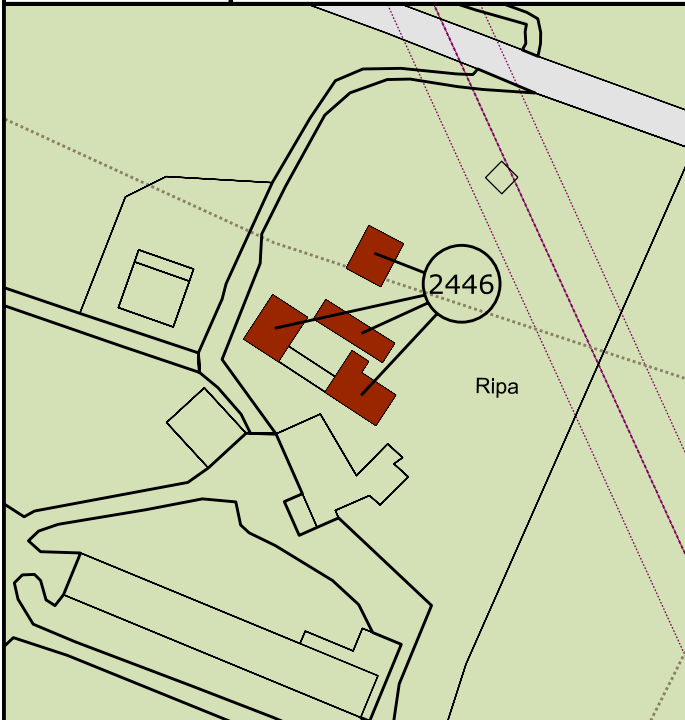


Località: Pratissolo - Ripa - Via Munari n. 1-3

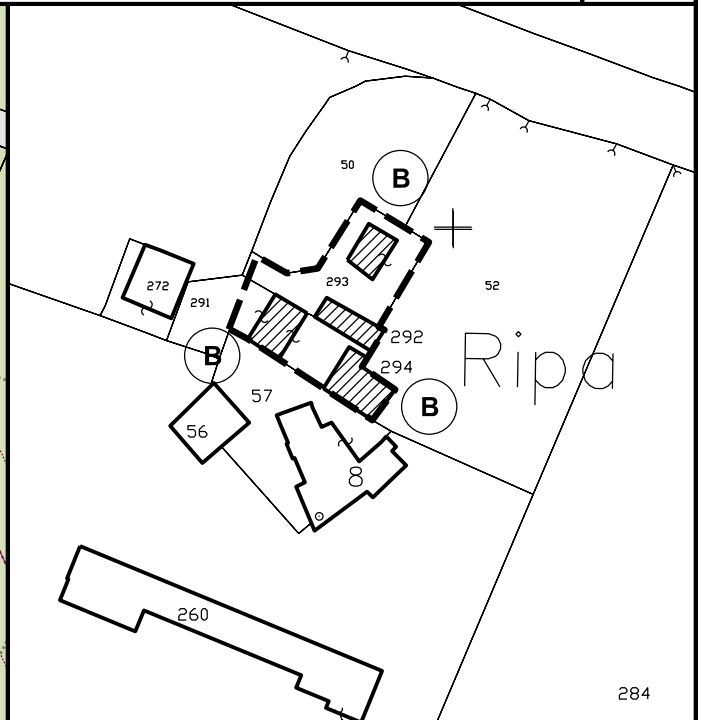
Tipologia architettonica: Complesso rurale

Rif. censimento immobili di valore storico-architettonico n. 06-002/003/004

Scheda n.
2446



CARTOGRAFIA RUE
Tav. 3.3 - Bosco, Pratissolo



MAPPA CATASTALE
Foglio 32 - Mappale da 291 a 294



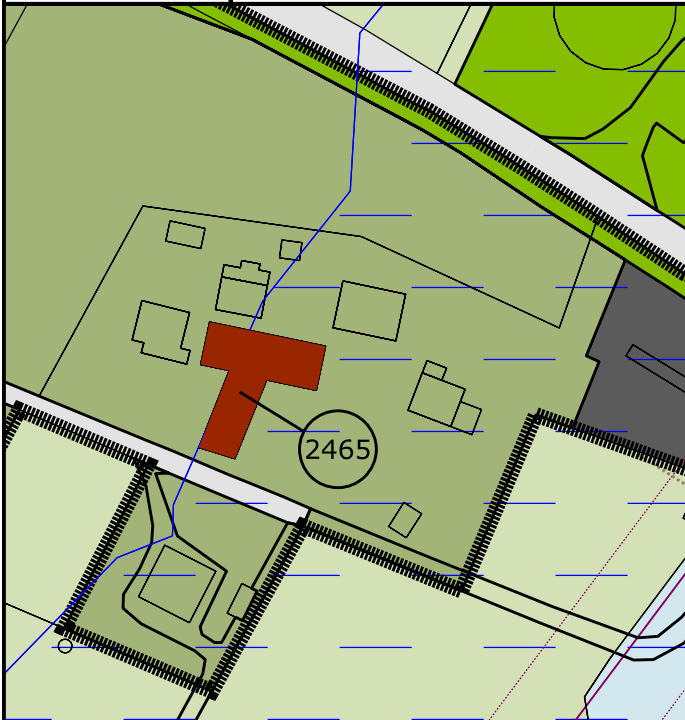


Località: Pratissolo - Via Almasi n. 7-9-11-13-15

Tipologia architettonica: Complesso rurale

Rif. censimento immobili di valore storico-architettonico n. 06-019/021

Scheda n.
2465



CARTOGRAFIA RUE
Tav. 3.3 - Bosco, Pratissolo



MAPPA CATASTALE
Foglio 25 - Mappale da 273 a 281-361-385-387-394-428





Località: Jano - Via Seminario

Tipologia architettonica: Stalla - fienile

Rif. censimento immobili di valore storico-architettonico n. 02-038

Scheda n.
2480



CARTOGRAFIA RUE
Tav. 3.3 - Bosco, Pratissolo



MAPPA CATASTALE
Foglio 32 - Mappale 296



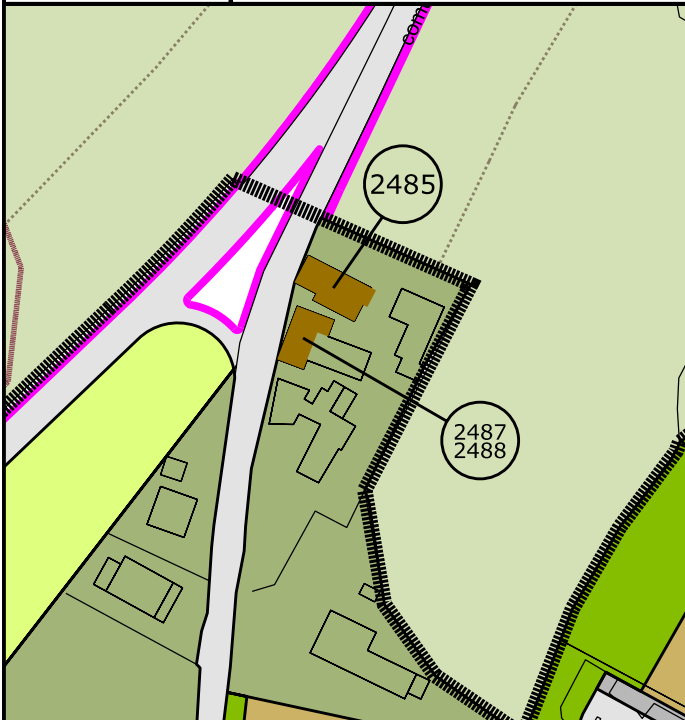


Località: Jano - Via Mazzalasio n. 3-5-7

Tipologia architettonica: Complesso residenziale

Rif. censimento immobili di valore storico-architettonico n. 02-01-01

Scheda n.
2485



CARTOGRAFIA RUE
Tav. 3.3 - Bosco, Pratissolo



MAPPA CATASTALE
Foglio 34A - Mappale da 71 a 77



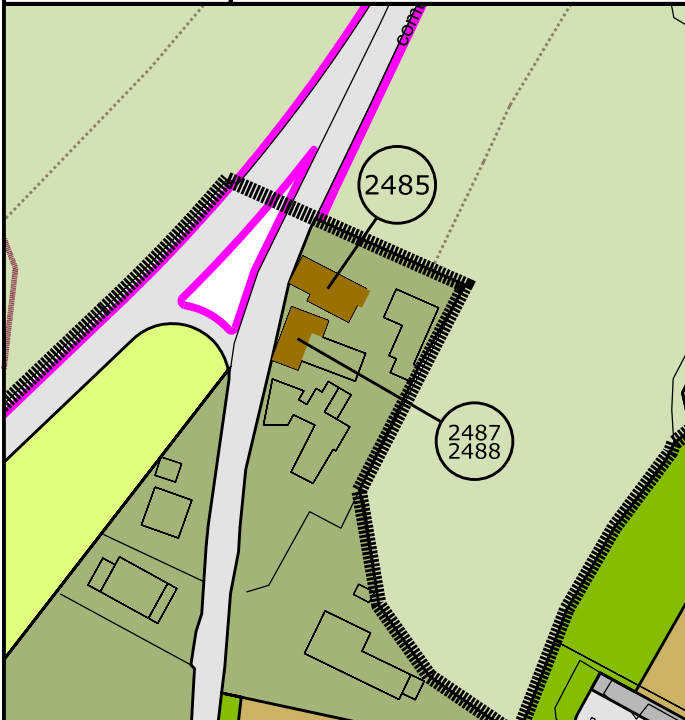


Località: Jano - Via Mazzalasio n. 11-13

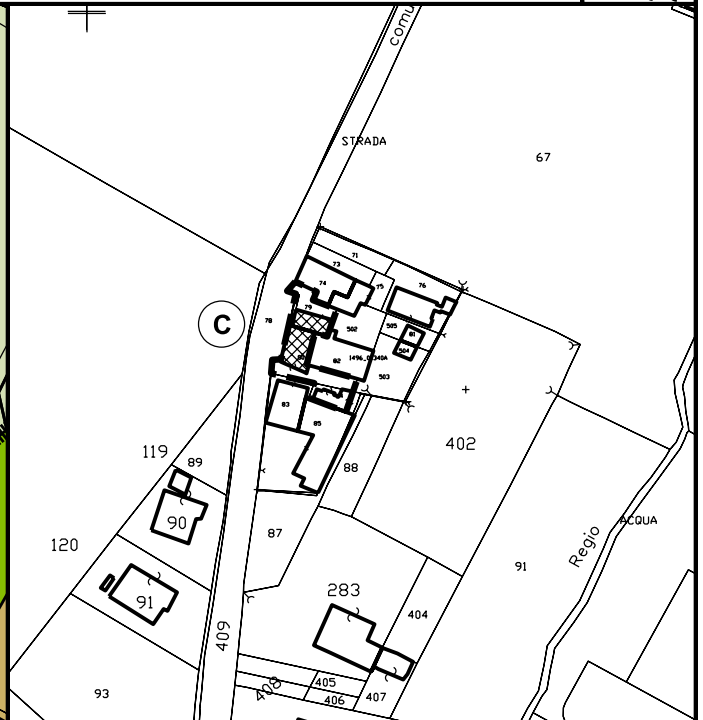
Tipologia architettonica: Complesso residenziale

Rif. censimento immobili di valore storico-architettonico n. 02-01-02

Scheda n.
2487-2488



CARTOGRAFIA RUE
Tav. 3.3 - Bosco, Pratissolo



MAPPA CATASTALE
Foglio 34A - Mappale 78-79-80-84



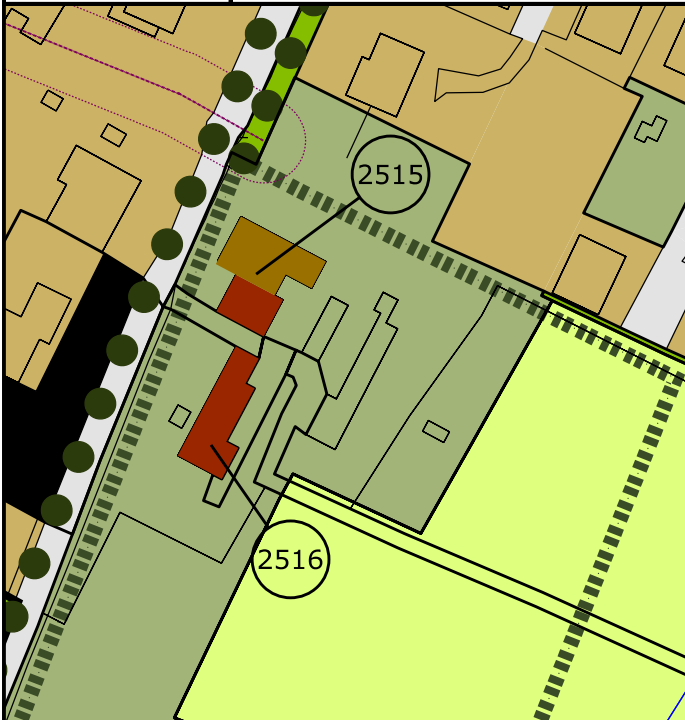


Località: Jano - Via Mazzalasio n. 29

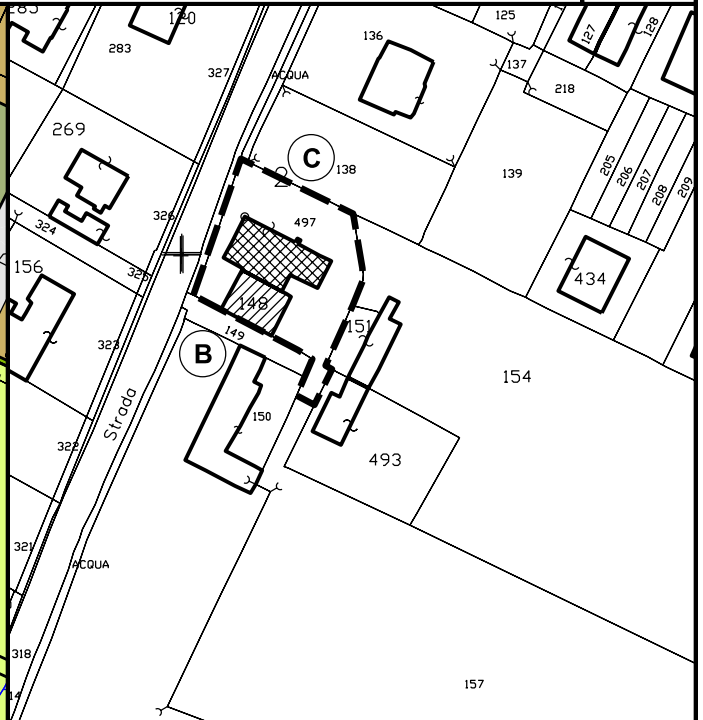
Tipologia architettonica: Complesso rurale

Rif. censimento immobili di valore storico-architettonico n. 02-04

Scheda n.
2515



CARTOGRAFIA RUE
Tav. 3.3 - Bosco, Pratissolo



MAPPA CATASTALE
Foglio 34 - Mappale 497-148





Località: Jano - Via Mazzalasio n. 35-37

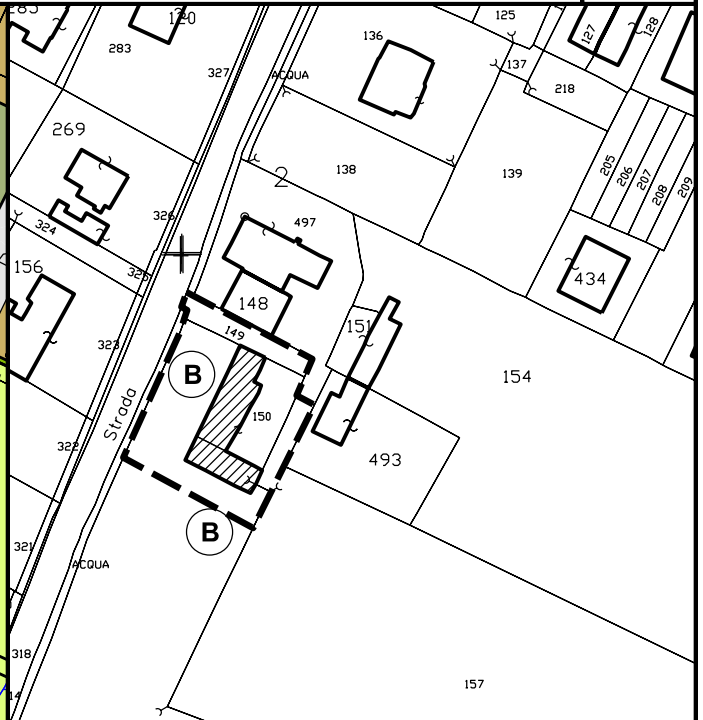
Tipologia architettonica: Complesso rurale con torre

Rif. censimento immobili di valore storico-architettonico n. 02-03

Scheda n.
2516



CARTOGRAFIA RUE
Tav. 3.3 - Bosco, Pratissolo



MAPPA CATASTALE
Foglio 34 - Mappale 150-157-149





Località: Jano - Via Mazzalasio n. 26-28

Tipologia architettonica: Edificio residenziale

Rif. censimento immobili di valore storico-architettonico n. 02-036

Scheda n.
2528



CARTOGRAFIA RUE
Tav. 3.3 - Bosco, Pratissolo



MAPPA CATASTALE
Foglio 33 - Mappale 181-182-185-186





Località: Jano - Via Mazzalasio n. 30

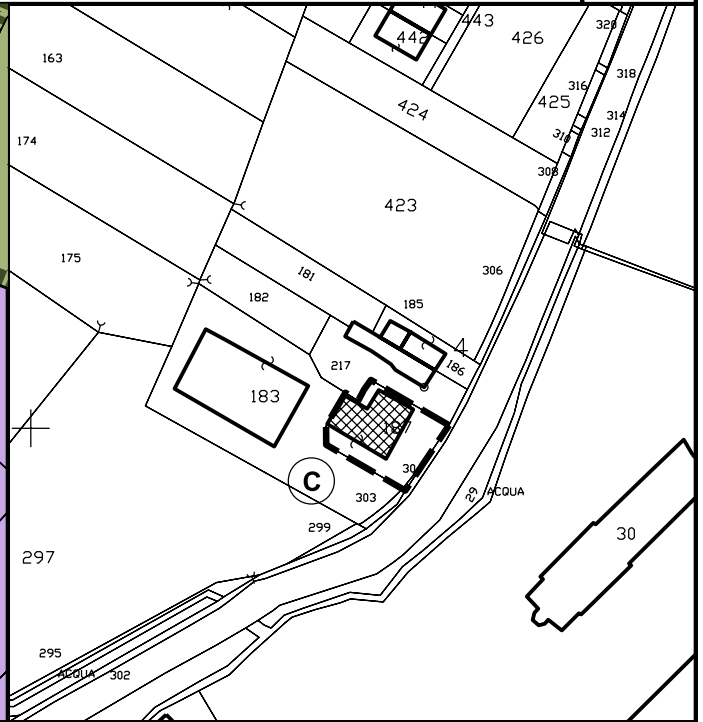
Tipologia architettonica: Edificio residenziale

Rif. censimento immobili di valore storico-architettonico n. 02-06

Scheda n.
2529



CARTOGRAFIA RUE
Tav. 3.3 - Bosco, Pratissole



MAPPA CATASTALE
Foglio 33 - Mappale 187-304



Comune di Scandiano

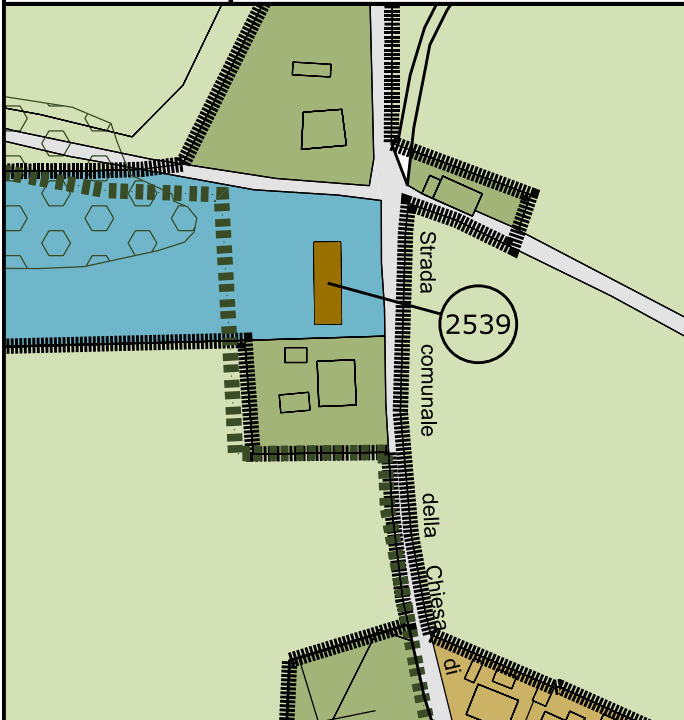


Località: Jano - Via Seminario n. 18

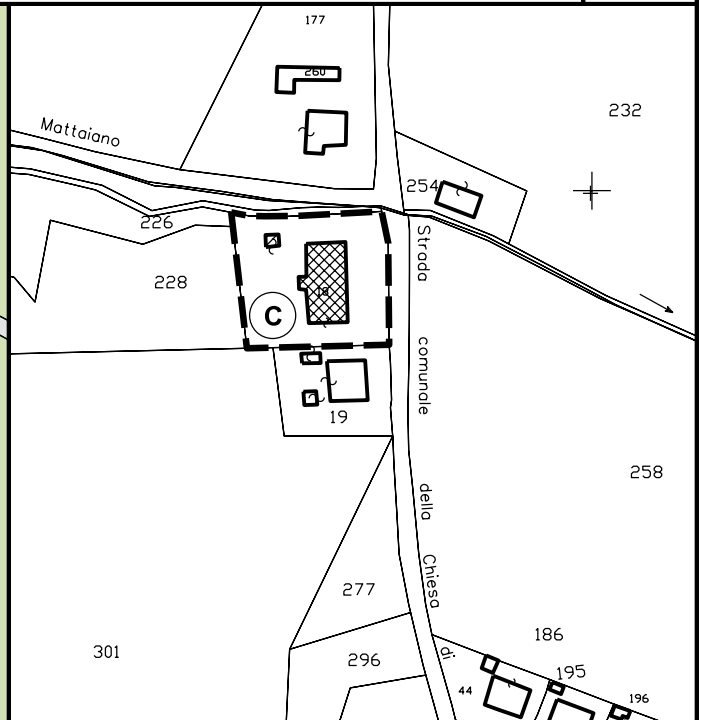
Tipologia architettonica: Scuola elementare

Rif. censimento immobili di valore storico-architettonico n. 02-09

Scheda n.
2539



CARTOGRAFIA RUE
Tav. 3.3 - Bosco, Pratissole



MAPPA CATASTALE
Foglio 40 - Mappale 18





Località: Jano - Via Seminario

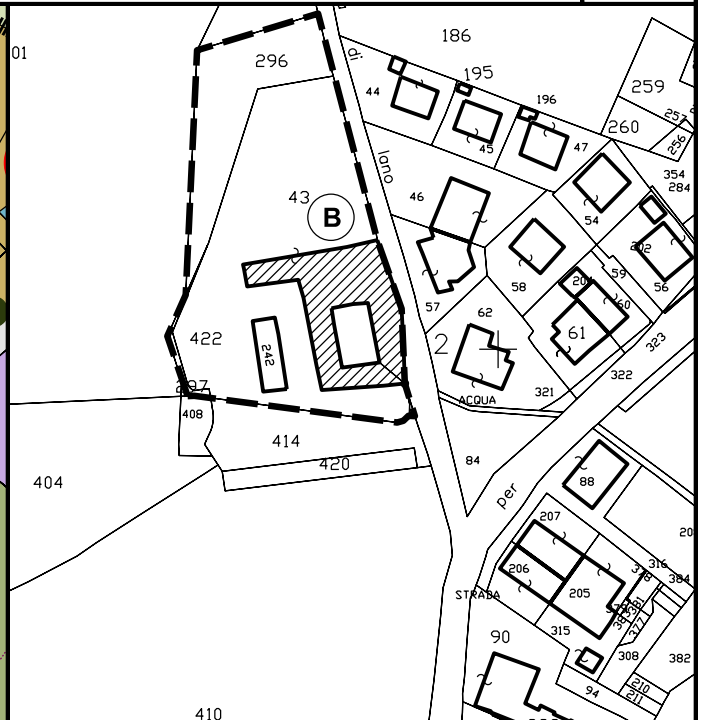
Tipologia architettonica: Complesso a corte

Rif. censimento immobili di valore storico-architettonico n. 02-08

Scheda n.
2540



CARTOGRAFIA RUE
Tav. 3.3 - Bosco, Pratissole



MAPPA CATASTALE
Foglio 40 - Mappale 242-43-287-296



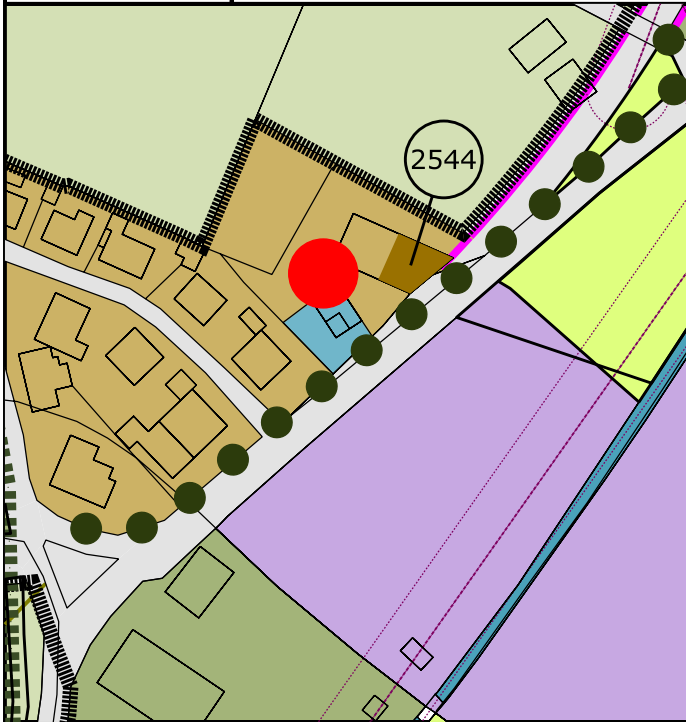


Località: Jano - Via Mazzalasio n. 36

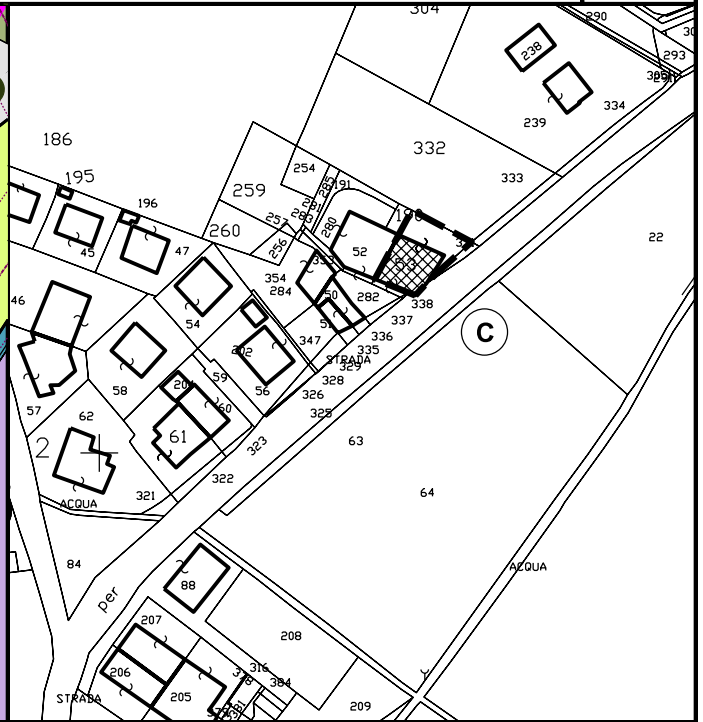
Tipologia architettonica: Edificio residenziale

Rif. censimento immobili di valore storico-architettonico n. 02-07-01

Scheda n.
2544



CARTOGRAFIA RUE
Tav. 3.3 - Bosco, Pratissolo



MAPPA CATASTALE
Foglio 40 - Mappale 53



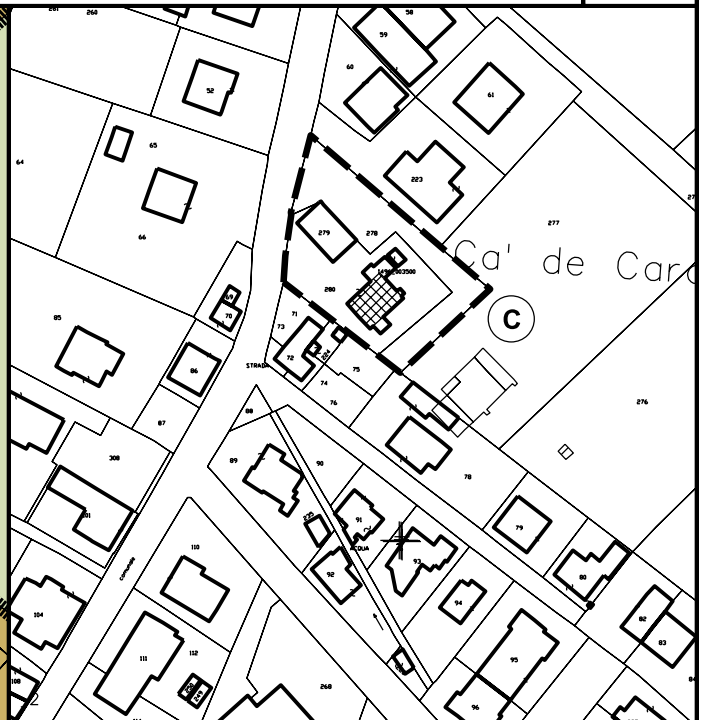


Località: Cà de Caroli - Via Ubersetto n. 18

Tipologia architettonica: Stalla - fienile

Rif. censimento immobili di valore storico-architettonico n. 03-16

Scheda n.
2596



CARTOGRAFIA RUE
Tav. 3.2 - Capoluogo

MAPPA CATASTALE
Foglio 35 - Mappale da 278 a 280



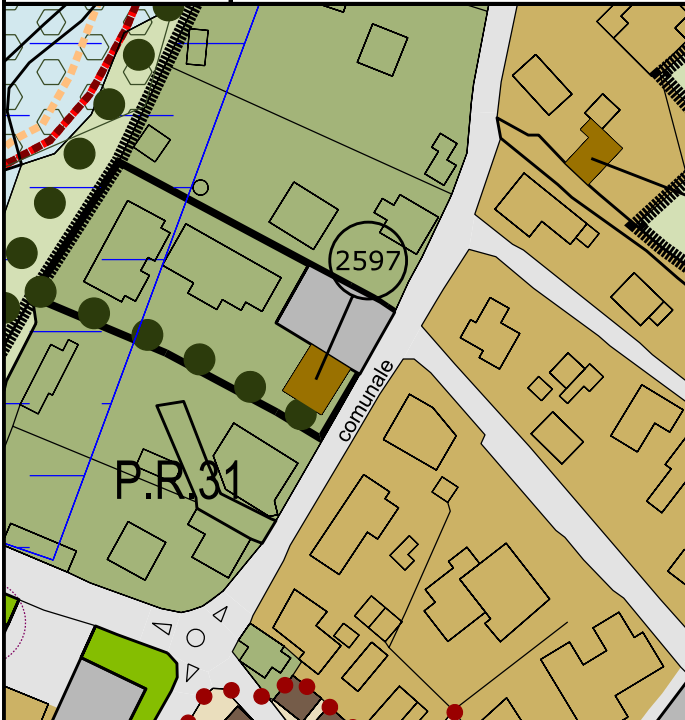


Località: Cà de Caroli - Via Ubersetto n. 9-11

Tipologia architettonica: Edificio residenziale

Rif. censimento immobili di valore storico-architettonico n. 03-19

Scheda n.
2597



CARTOGRAFIA RUE
Tav. 3.2 - Capoluogo



MAPPA CATASTALE
Foglio 35 - Mappale 101



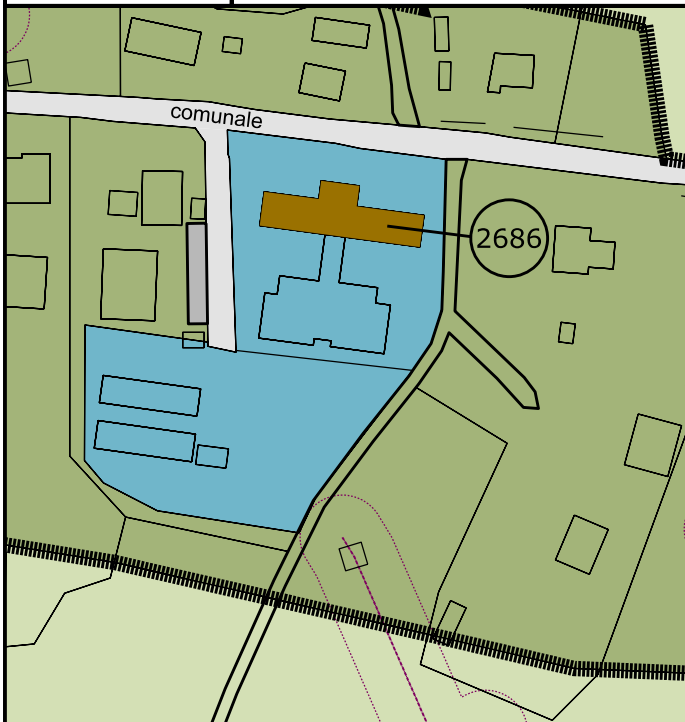


Località: Ventoso - Via Strucchi n. 38

Tipologia architettonica: Scuola elementare

Rif. censimento immobili di valore storico-architettonico n. 03-14

Scheda n.
2686



CARTOGRAFIA RUE
Tav. 3.2 - Capoluogo



MAPPA CATASTALE
Foglio 44 - Mappale 30





Località: Ventoso - Via Goti n. 95-99

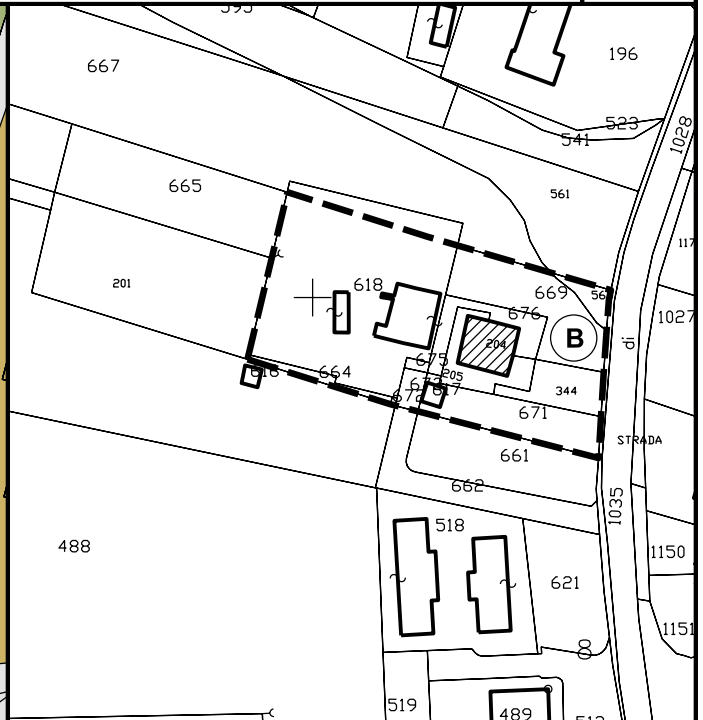
Tipologia architettonica: Villa con parco

Rif. censimento immobili di valore storico-architettonico n. 03-02

Scheda n.
2691



CARTOGRAFIA RUE
Tav. 3.2 - Capoluogo



MAPPA CATASTALE
Fig. 36-Mapp. 202-204-205-207-344-615-617-618-562-563



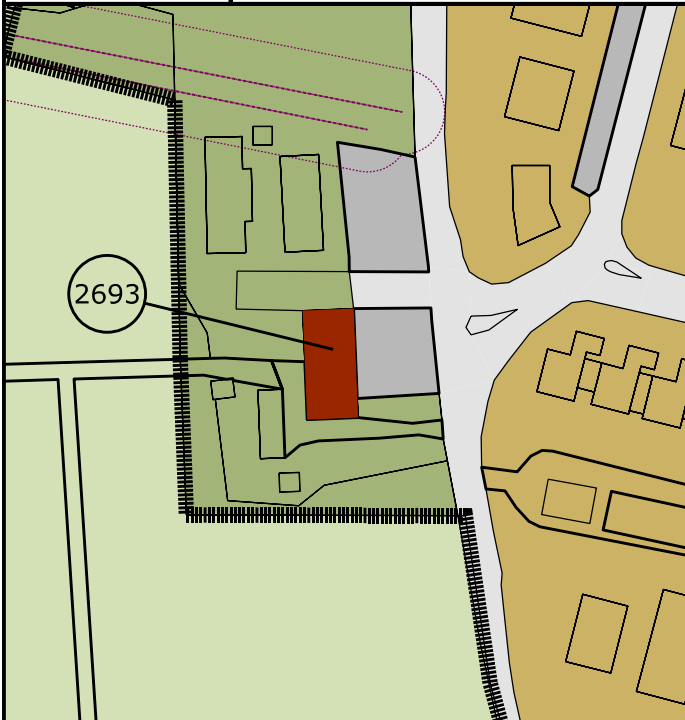


Località: Ventoso - Via Goti n. 91-93

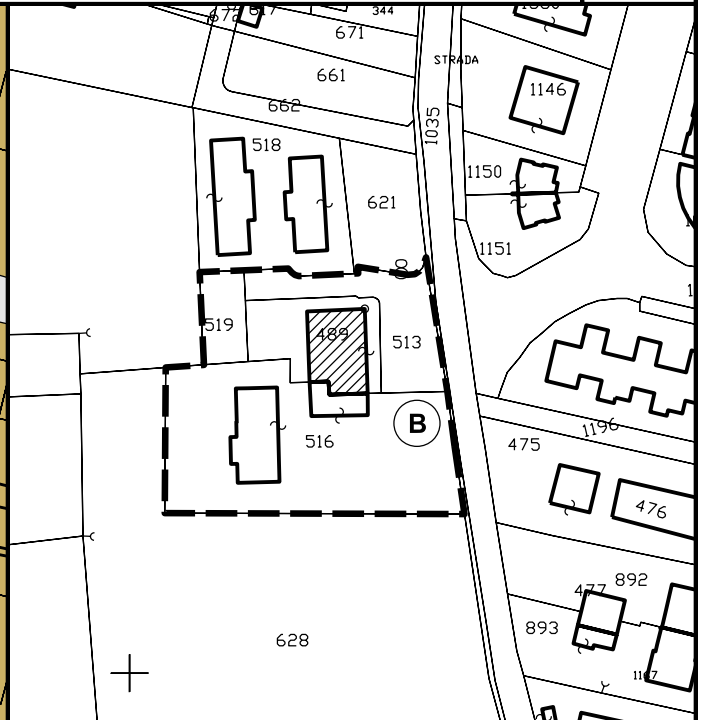
Tipologia architettonica: Casa colonica

Rif. censimento immobili di valore storico-architettonico n. 03-03

Scheda n.
2693



CARTOGRAFIA RUE
Tav. 3.2 - Capoluogo



MAPPA CATASTALE
Foglio 36 - Mappale 489-513-516-517



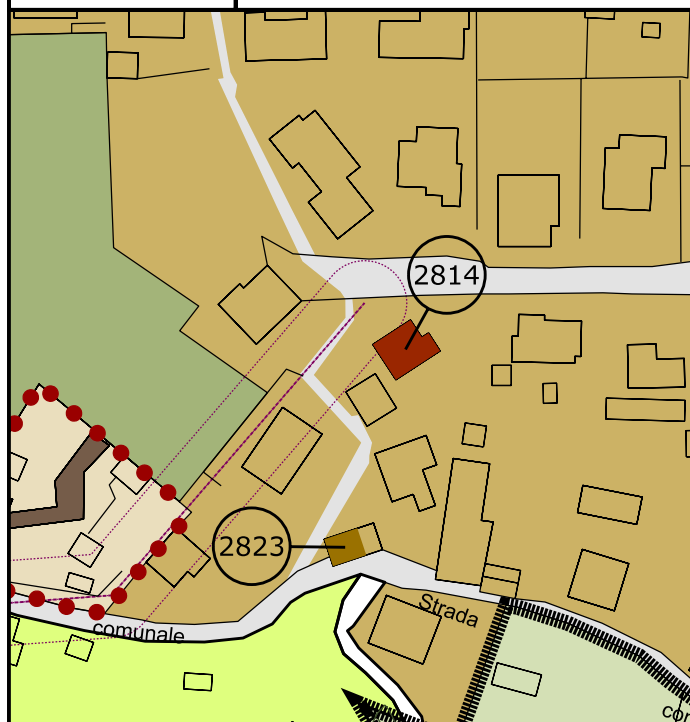


Località: Ventoso - Via Colombaia n. 75

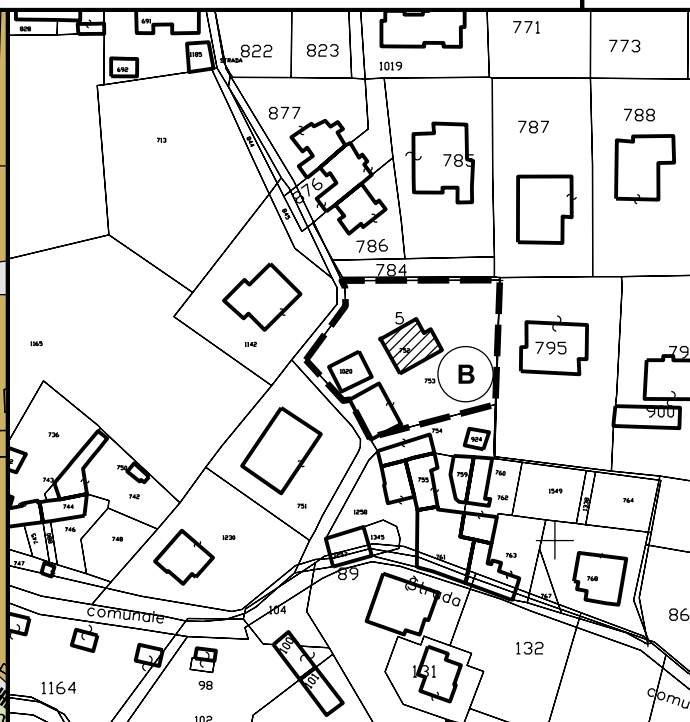
Tipologia architettonica: Edificio residenziale con torre

Rif. censimento immobili di valore storico-architettonico n. 03-04

Scheda n.
2814



CARTOGRAFIA RUE
Tav. 3.2 - Capoluogo



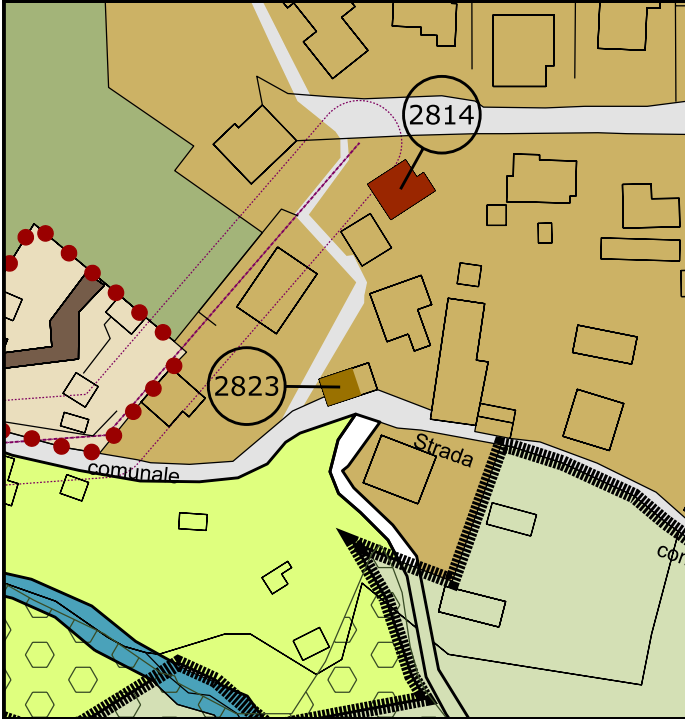
MAPPA CATASTALE
Foglio 37A - Mappale 752-753-1020





Località: Ventoso - Via Colombaia
Tipologia architettonica: Edificio residenziale
Rif. censimento immobili di valore storico-architettonico n. 03-27

Scheda n.
2823



CARTOGRAFIA RUE
Tav. 3.2 - Capoluogo



MAPPA CATASTALE
Foglio 37A - Mappale 1257-1258-1345



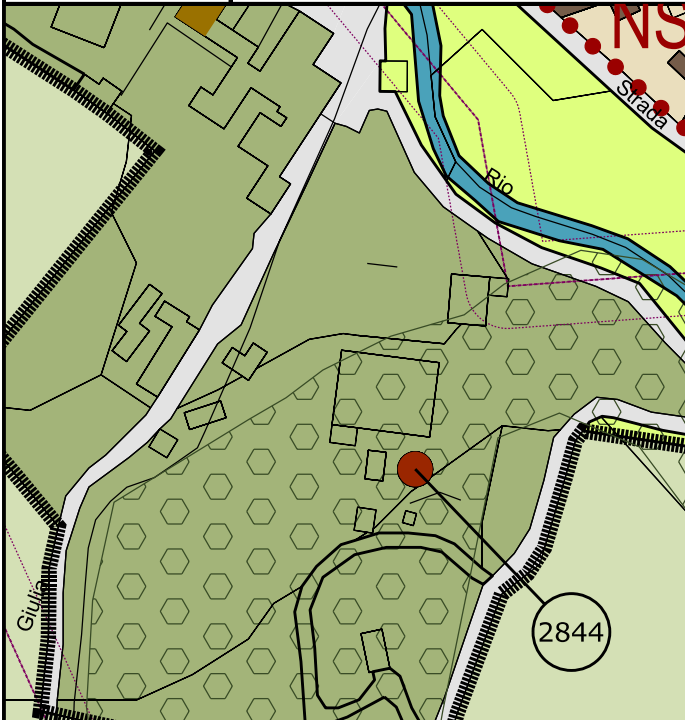


Località: Ventoso - Via Colombaia

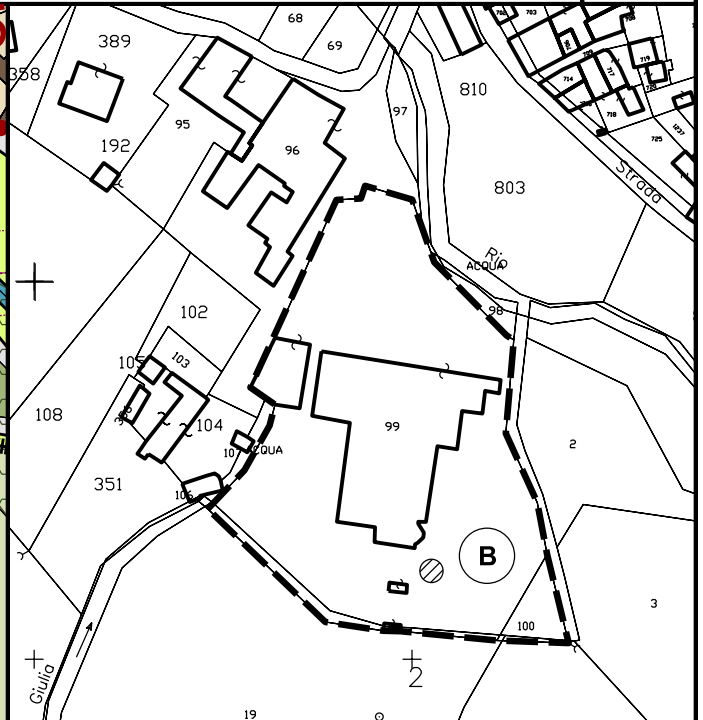
Tipologia architettonica: Fornace

Rif. censimento immobili di valore storico-architettonico n. 03-06


Scheda n.
2844



CARTOGRAFIA RUE
Tav. 3.2 - Capoluogo



MAPPA CATASTALE
Foglio 44 - Mappale 99-100-107



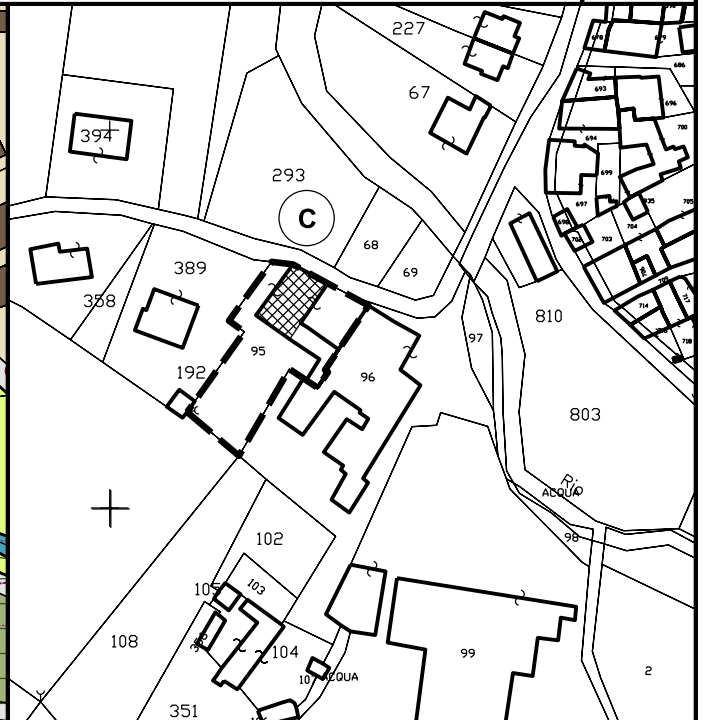


Località: Ventoso - Via Monte Gesso n. 3
Tipologia architettonica: Edificio residenziale
Rif. censimento immobili di valore storico-architettonico n. 03-043

Scheda n.
2845



CARTOGRAFIA RUE
Tav. 3.2 - Capoluogo



MAPPA CATASTALE
Foglio 44 - Mappale 95





Località: Ventoso - Via Goti n. 80

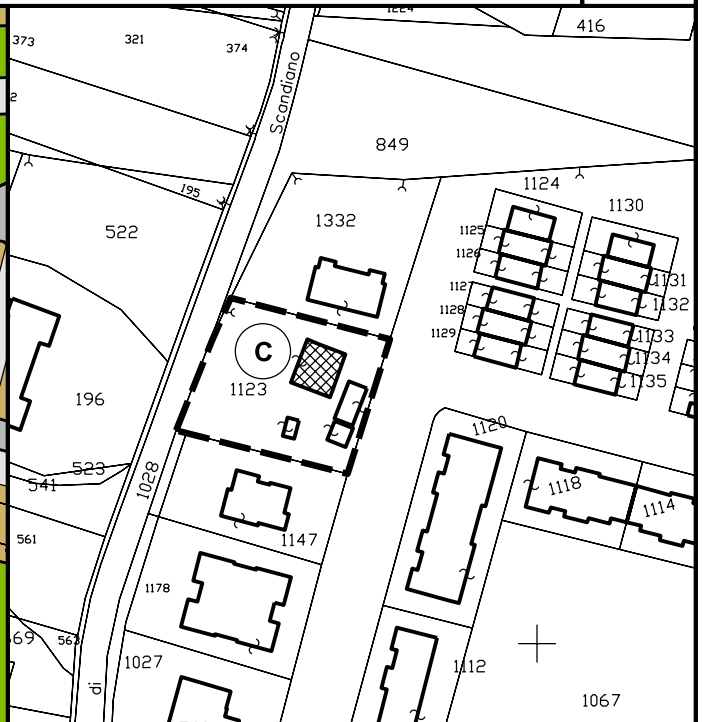
Tipologia architettonica: Edificio residenziale

Rif. censimento immobili di valore storico-architettonico n. 03-01

Scheda n.
2847



CARTOGRAFIA RUE
Tav. 3.2 - Capoluogo



MAPPA CATASTALE
Foglio 37 - Mappale 1123



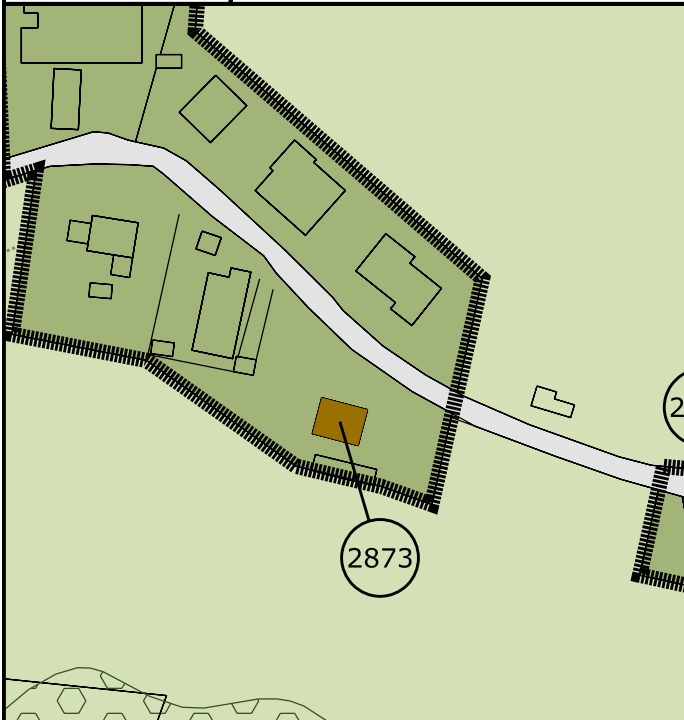


Località: San Ruffino - Via Larga

Tipologia architettonica: Villino

Rif. censimento immobili di valore storico-architettonico n. 04-013

Scheda n.
2873



CARTOGRAFIA RUE
Tav. 3.2 - Capoluogo



MAPPA CATASTALE
Foglio 38 - Mappale 521



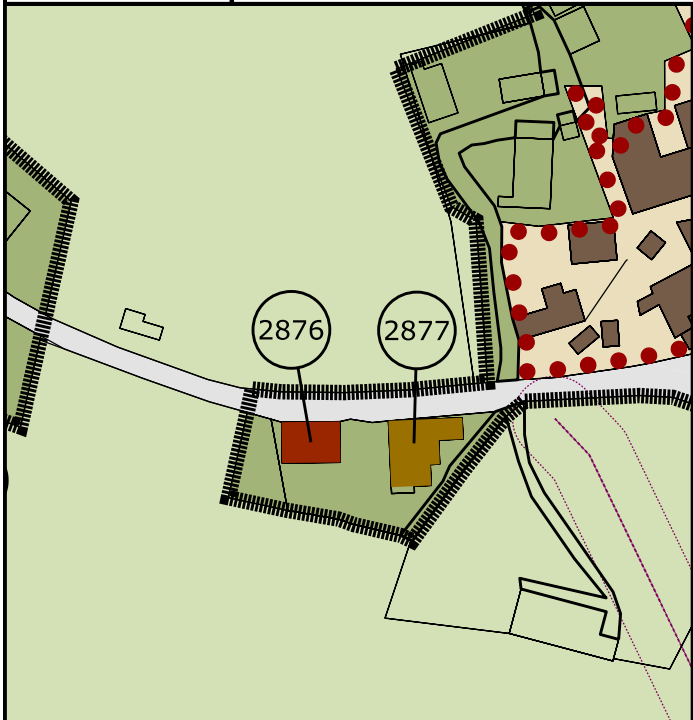


Località: San Ruffino - Via Larga n. 8

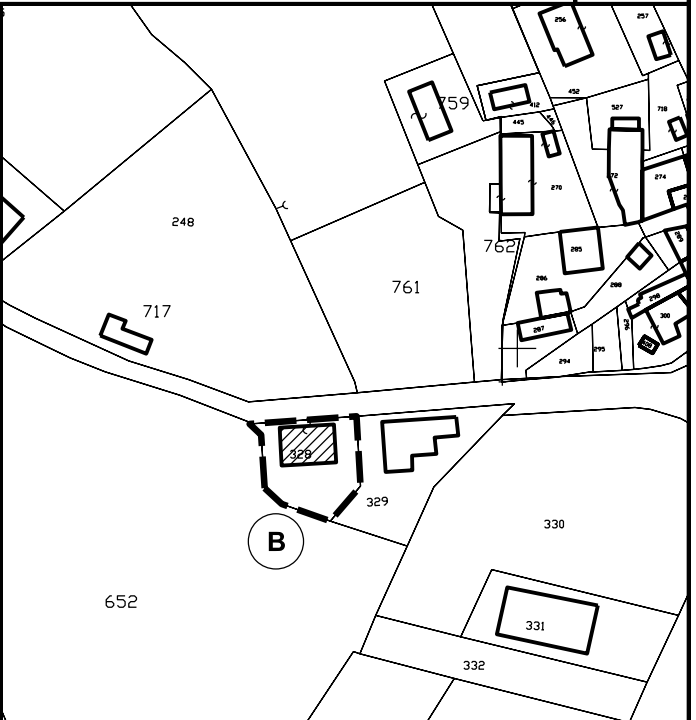
Tipologia architettonica: Casa colonica

Rif. censimento immobili di valore storico-architettonico n. 04-012

Scheda n.
2876



CARTOGRAFIA RUE
Tav. 3.2 - Capoluogo



MAPPA CATASTALE
Foglio 38 - Mappale 328



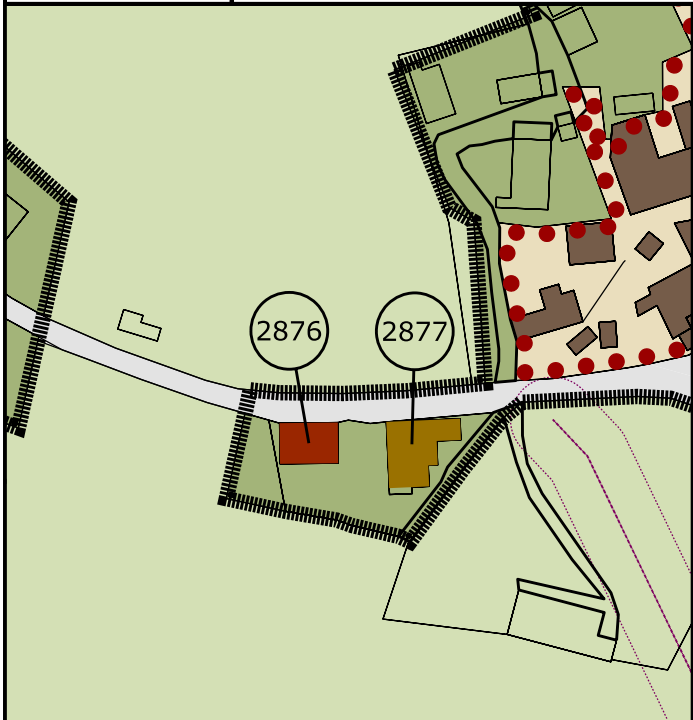


Località: San Ruffino - Via Larga n. 10

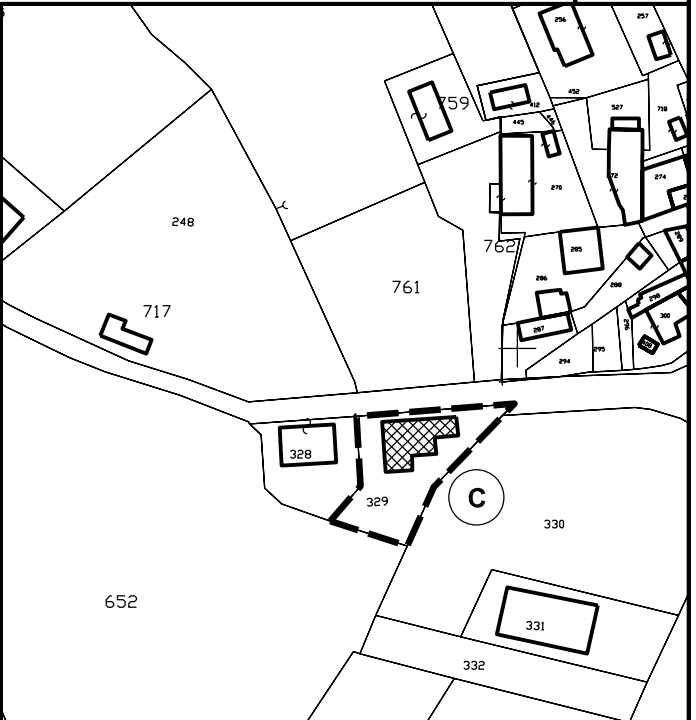
Tipologia architettonica: Edificio residenziale

Rif. censimento immobili di valore storico-architettonico n. 04-011

Scheda n.
2877



CARTOGRAFIA RUE
Tav. 3.2 - Capoluogo



MAPPA CATASTALE
Foglio 38 - Mappale 329



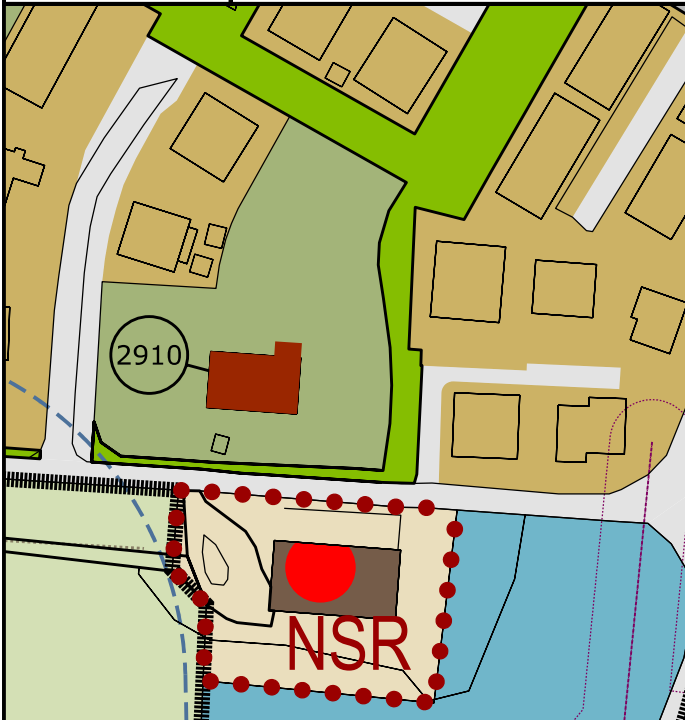


Località: San Ruffino - Via Larga n. 39

Tipologia architettonica: Casa colonica

Rif. censimento immobili di valore storico-architettonico n. 04-02

Scheda n.
2910



CARTOGRAFIA RUE
Tav. 3.2 - Capoluogo



MAPPA CATASTALE
Foglio 38 - Mappale 526

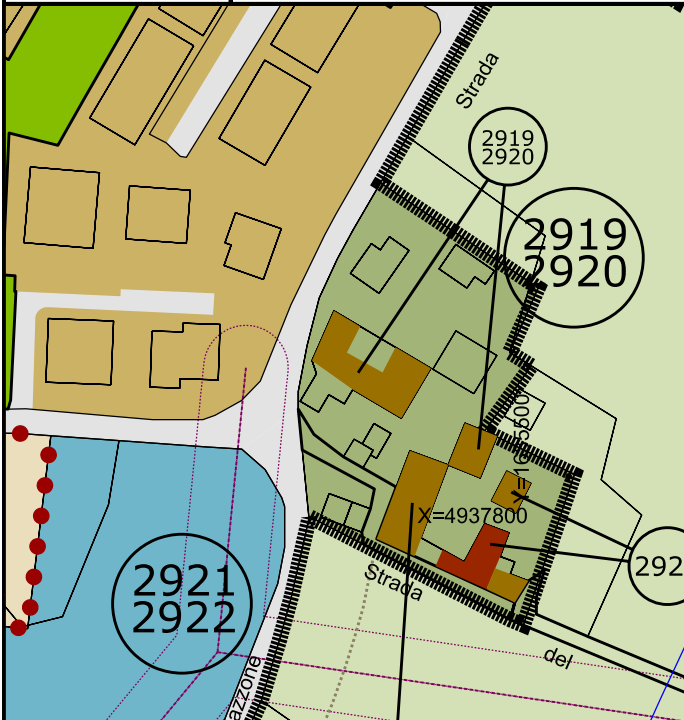




Località: San Ruffino - Via Larga n. 24-26

Tipologia architettonica: Complesso rurale

Rif. censimento immobili di valore storico-architettonico n. 04-01-04/05



CARTOGRAFIA RUE
Tav. 3.2 - Capoluogo



MAPPA CATASTALE
Foglio 47A - Mappale da 100 a 103-106-262

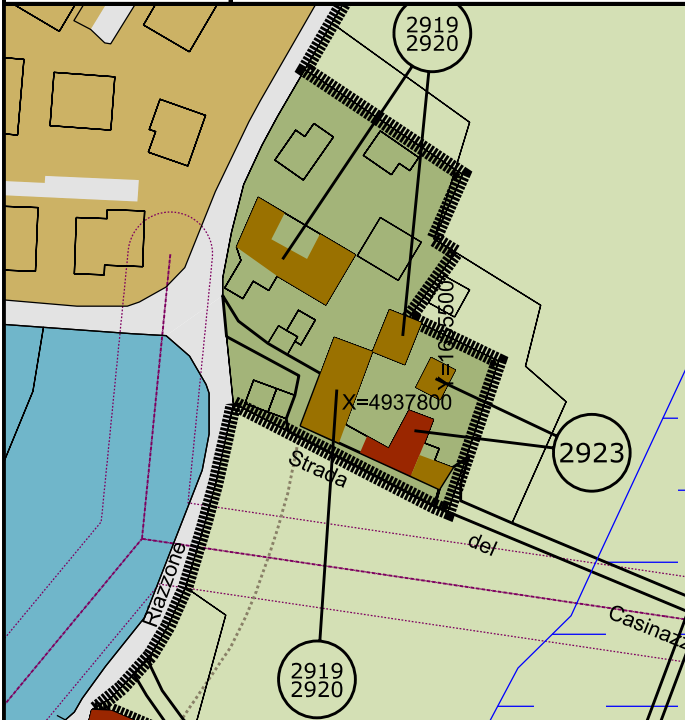




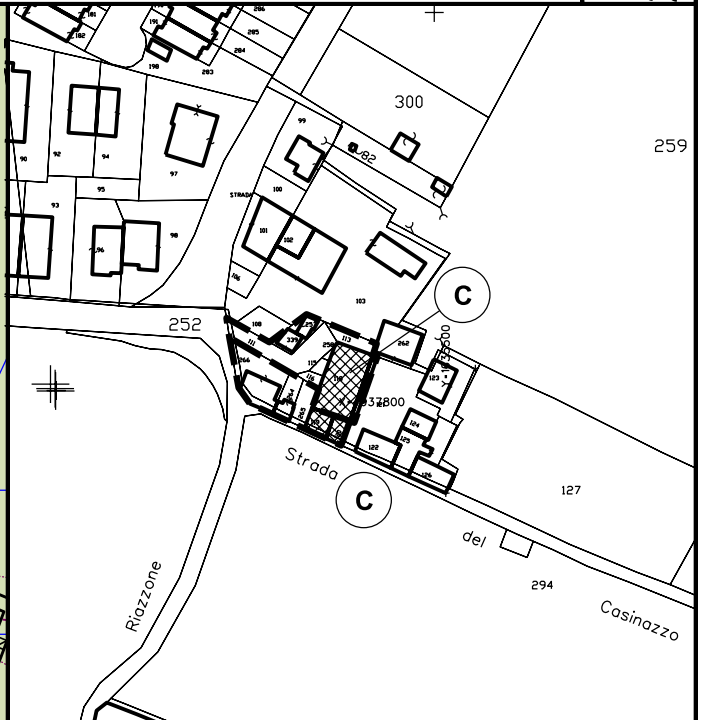
Località: San Ruffino - Via Larga n. 16-18-20-22

Tipologia architettonica: Complesso rurale

Rif. censimento immobili di valore storico-architettonico n. 04-01-03



CARTOGRAFIA RUE
Tav. 3.2 - Capoluogo



MAPPA CATASTALE
Foglio 47A - Mappale da110 a120-257-258- da264 a266



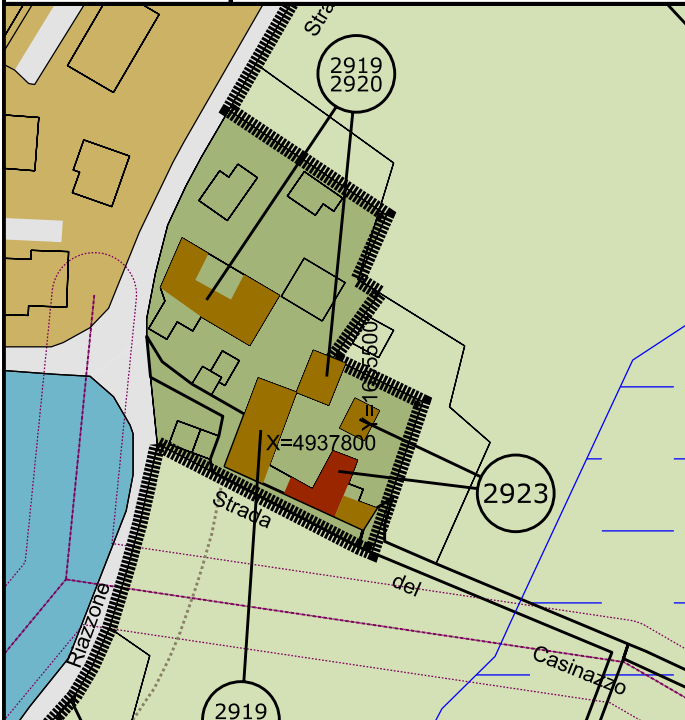


Località: San Ruffino - Via Riazzone n. 1-2-3-5-7

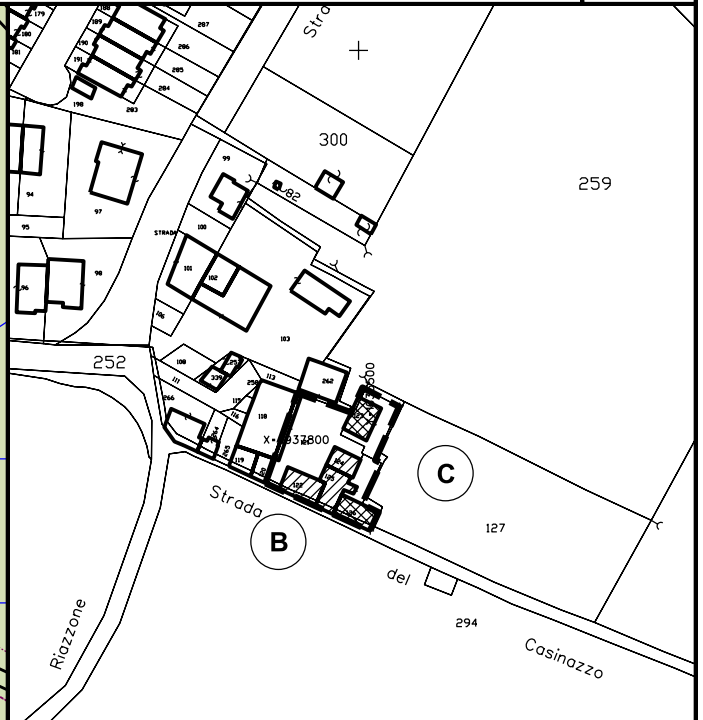
Tipologia architettonica: Complesso rurale

Rif. censimento immobili di valore storico-architettonico n. 04-01-01/02

Scheda n.
2923



CARTOGRAFIA RUE
Tav. 3.2 - Capoluogo



MAPPA CATASTALE
Foglio 47A - Mappale da 121 a 126



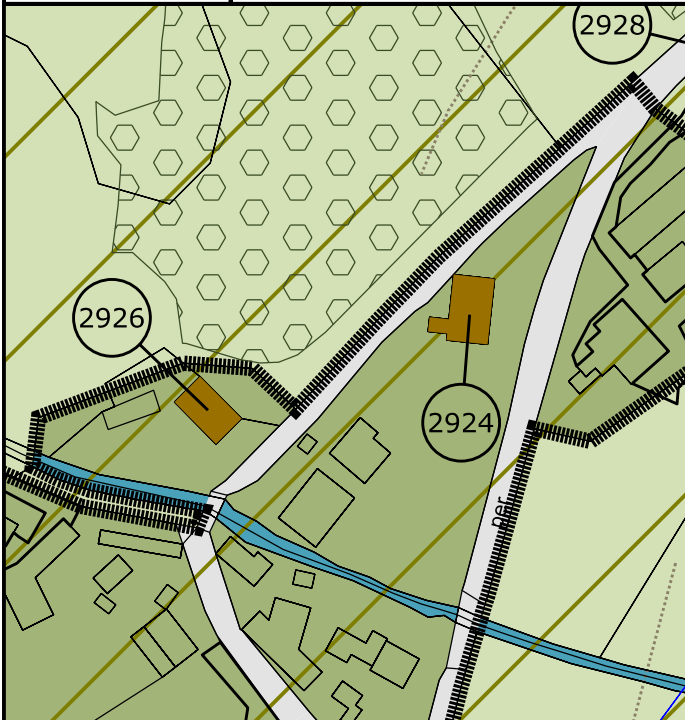


Località: Gessi-Mazzalasio - Via Mazzalasio n. 50

Tipologia architettonica: Edificio residenziale

Rif. censimento immobili di valore storico-architettonico n. 02-14

Scheda n.
2924



CARTOGRAFIA RUE
Tav. 3.3 - Bosco, Pratissole



MAPPA CATASTALE
Foglio 40A - Mappale 151



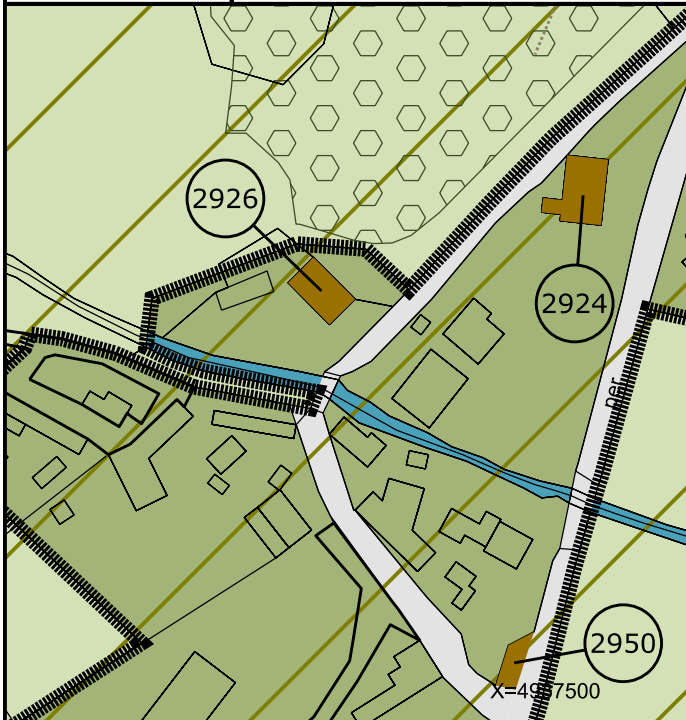


Località: Gessi-Mazzalasio - Via Gessi

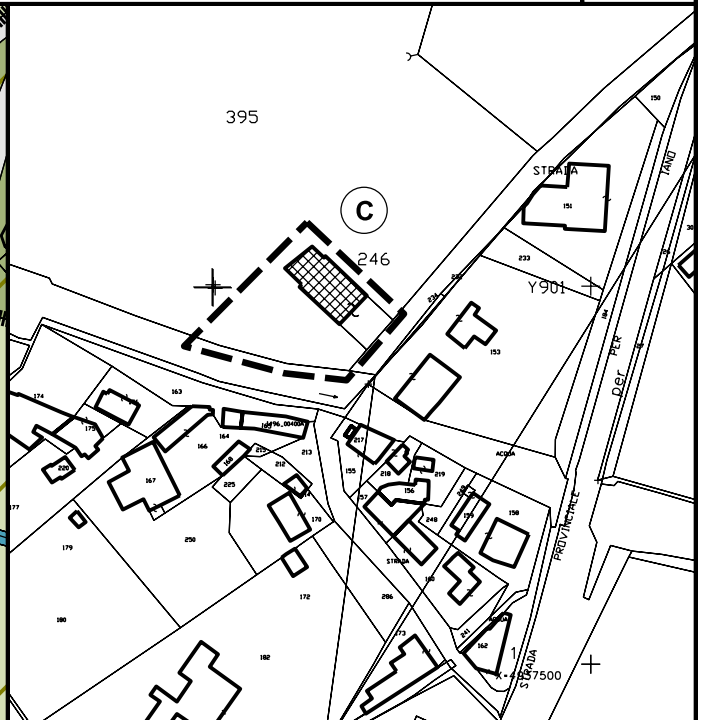
Tipologia architettonica: Casa unifamiliare isolata

Rif. censimento immobili di valore storico-architettonico n. 02-15-01

Scheda n.
2926



CARTOGRAFIA RUE
Tav. 3.3 - Bosco, Pratissole



MAPPA CATASTALE
Foglio 40 - Mappale 246-147



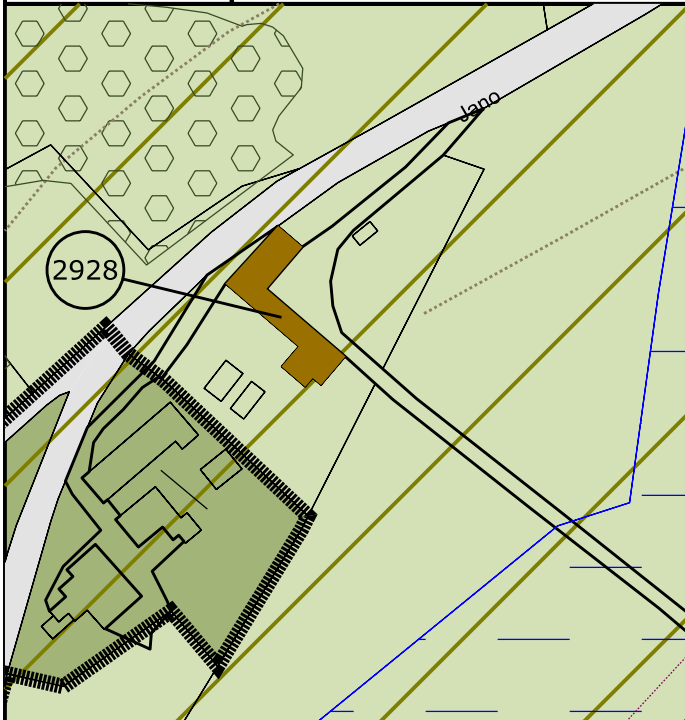


Località: Gessi-Mazzalasio - Via Mazzalasio n. 63-65

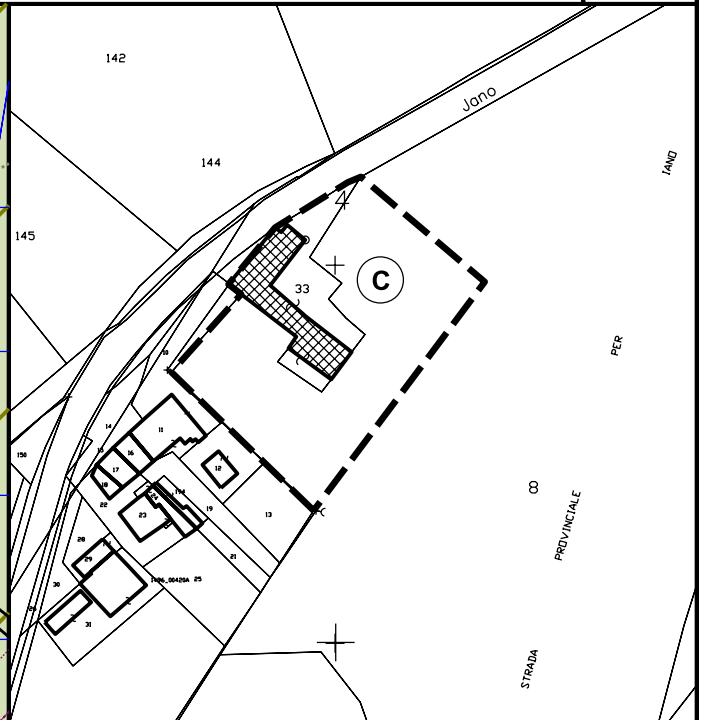
Tipologia architettonica: Complesso rurale

Rif. censimento immobili di valore storico-architettonico n. 02-12

Scheda n.
2928



CARTOGRAFIA RUE
Tav. 3.3 - Bosco, Pratissolo



MAPPA CATASTALE
Foglio 42 - Mappale 8-33



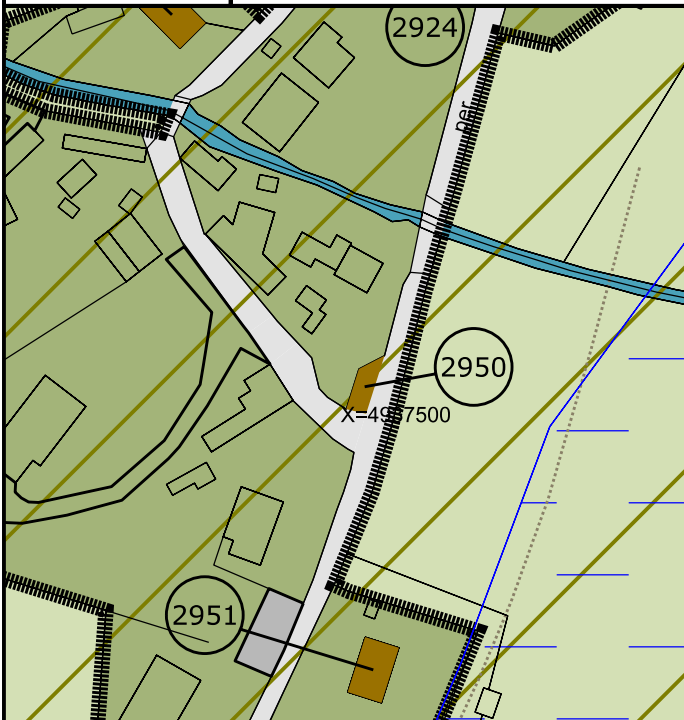


Località: Gessi-Mazzalasio - Via Mazzalasio n. 52

Tipologia architettonica: Edificio residenziale

Rif. censimento immobili di valore storico-architettonico n. 02-15-04

Scheda n.
2950



CARTOGRAFIA RUE
Tav. 3.4 - la collina



MAPPA CATASTALE
Foglio 40A - Mappale 162



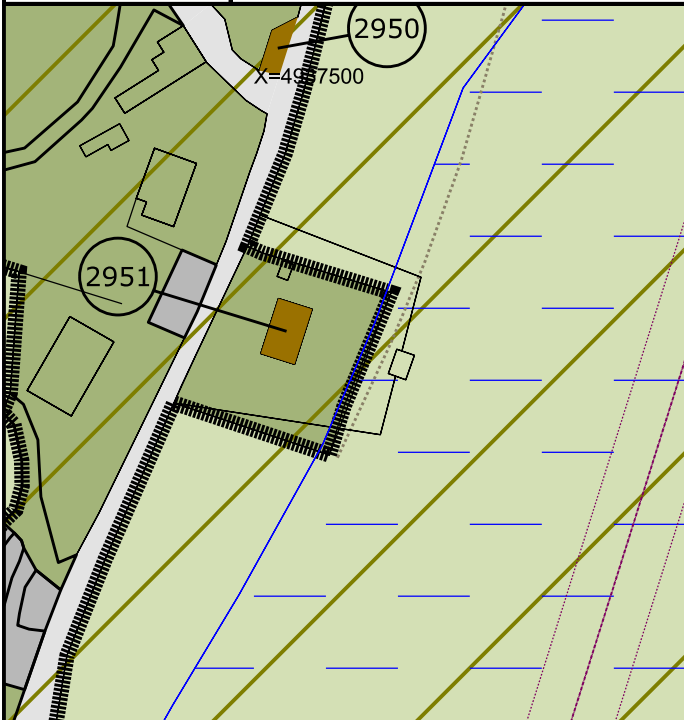


Località: Gessi-Mazzalasio - Via Mazzalasio

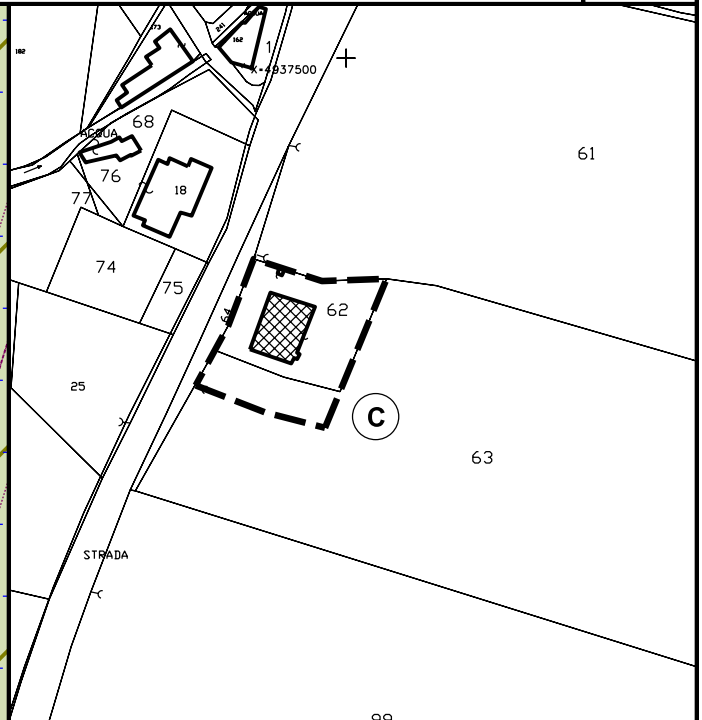
Tipologia architettonica: Casa colonica

Rif. censimento immobili di valore storico-architettonico n. 02-002

Scheda n.
2951



CARTOGRAFIA RUE
Tav. 3.4 - la collina



MAPPA CATASTALE
Foglio 42 - Mappale 62-63



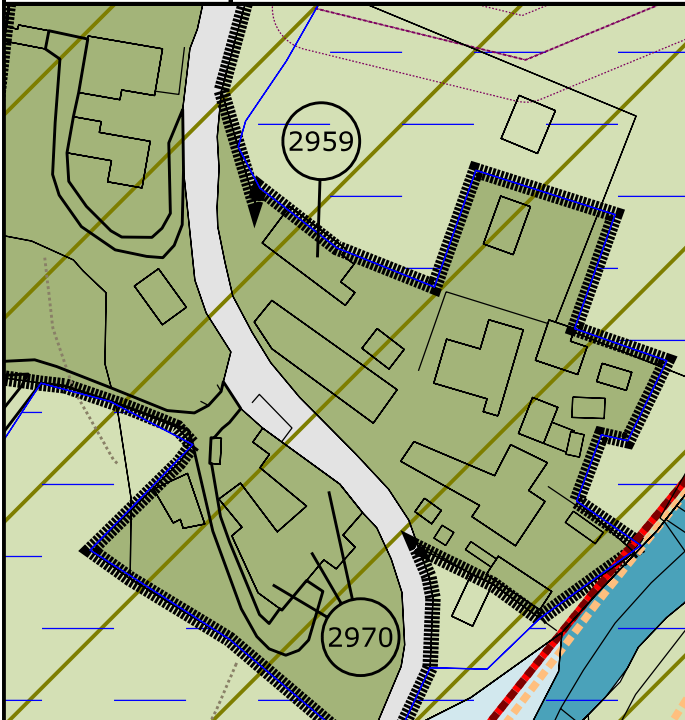


Località: Gessi-Mazzalasio - Via Mazzalasio n. 85-87

Tipologia architettonica: Edificio residenziale

Rif. censimento immobili di valore storico-architettonico n. 02-18-02

Scheda n.
2959



CARTOGRAFIA RUE
Tav. 3.4 - la collina



MAPPA CATASTALE
Foglio 42B - Mappale 107-108-193



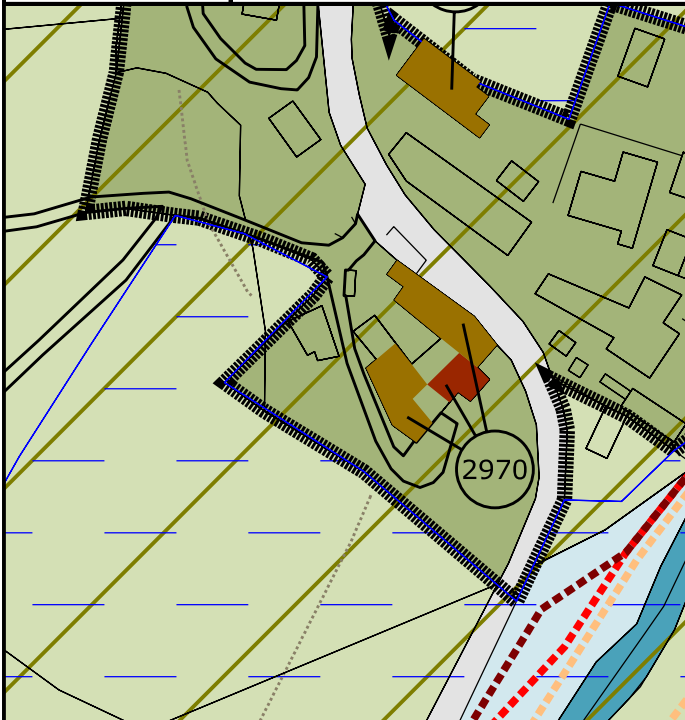


Località: Gessi-Mazzalasio - Via Mazzalasio n. 74

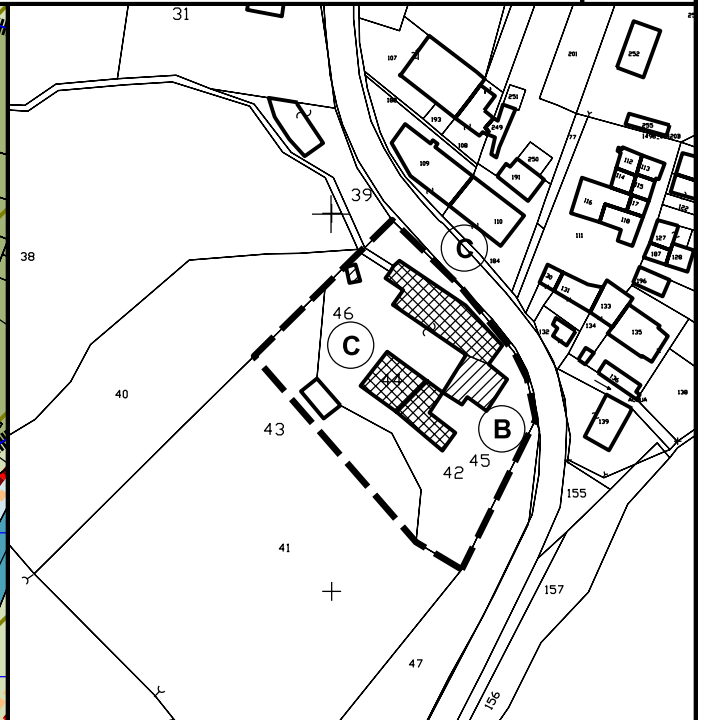
Tipologia architettonica: Complesso rurale

Rif. censimento immobili di valore storico-architettonico n. 02-18-01

Scheda n.
2970



CARTOGRAFIA RUE
Tav. 3.4 - la collina



MAPPA CATASTALE
Foglio 41 - Mappale da 41 a 46





Località: Cerro-Pioppa - Via per Viano n. 10

Tipologia architettonica: Edificio residenziale

Rif. censimento immobili di valore storico-architettonico n. 01-04

Scheda n.
2976



CARTOGRAFIA RUE
Tav. 3.4 - la collina



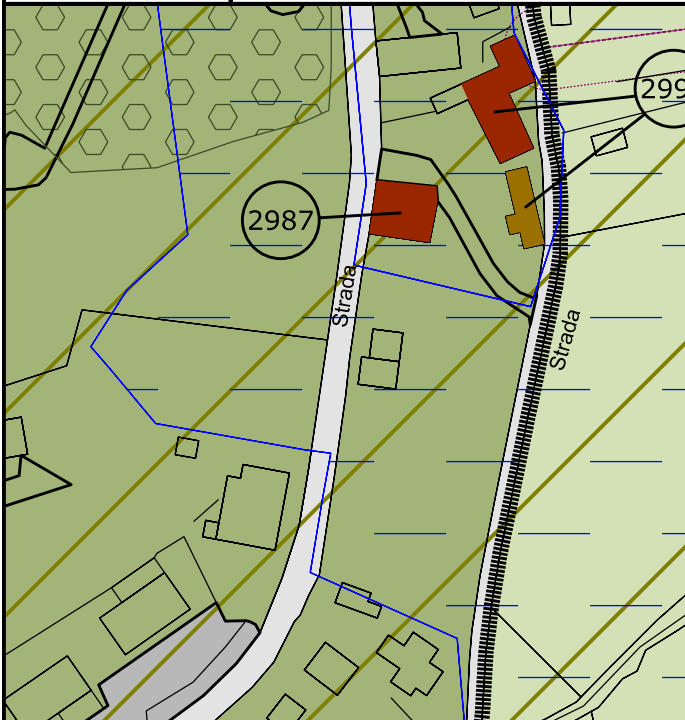


Località: Cerro-Pioppa - Via per Viano n. 27

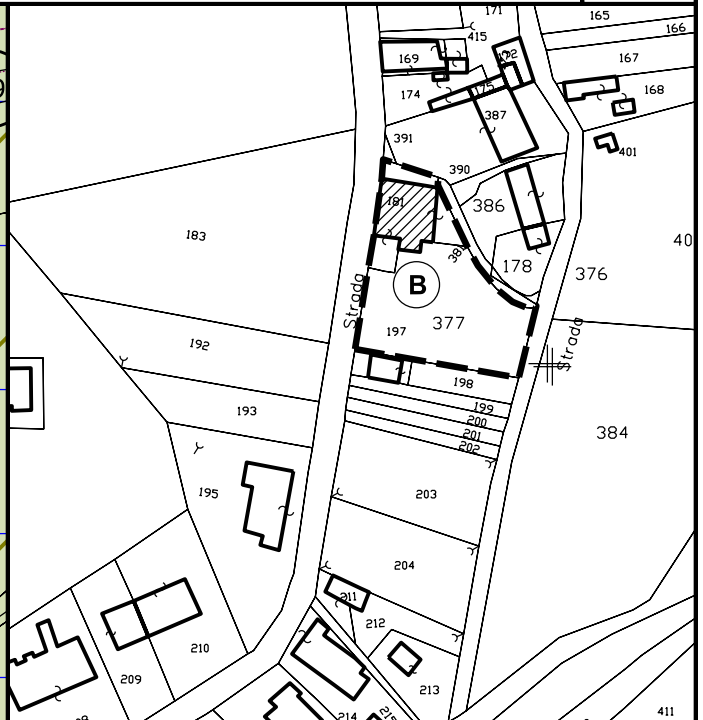
Tipologia architettonica: Edificio residenziale

Rif. censimento immobili di valore storico-architettonico n. 01-05

Scheda n.
2987



CARTOGRAFIA RUE
Tav. 3.4 - la collina



MAPPA CATASTALE
Foglio 50 - Mappale 377-181





Località: Cerro-Pioppa - Via Faggiano n. 24

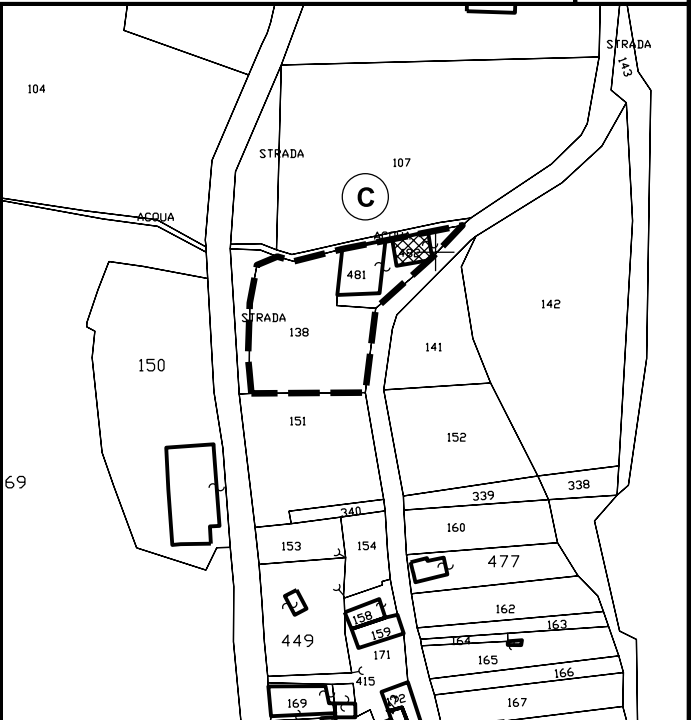
Tipologia architettonica: Stalla - fienile

Rif. censimento immobili di valore storico-architettonico n. 01-09

Scheda n.
2989



CARTOGRAFIA RUE
Tav. 3.4 - la collina



MAPPA CATASTALE
Foglio 50 - Mappale 138-139-140





Località: Cerro-Pioppa - Via Faggiano n. 26-28-30-32-34

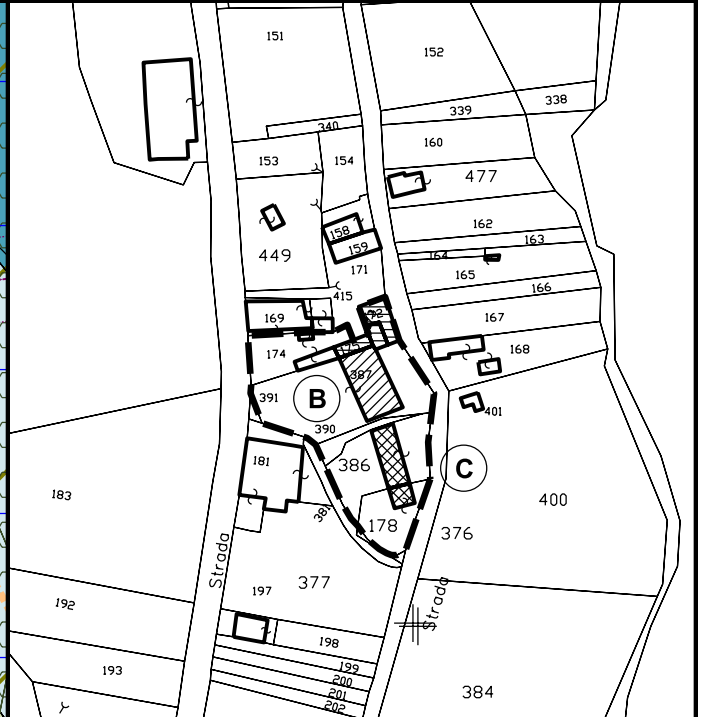
Tipologia architettonica: Complesso rurale

Rif. censimento immobili di valore storico-architettonico n. 01-08-01/02

Scheda n.
2990



CARTOGRAFIA RUE
Tav. 3.4 - la collina



MAPPA CATASTALE
Foglio 50 - Mappale da 172 a 175-178-386-387-390



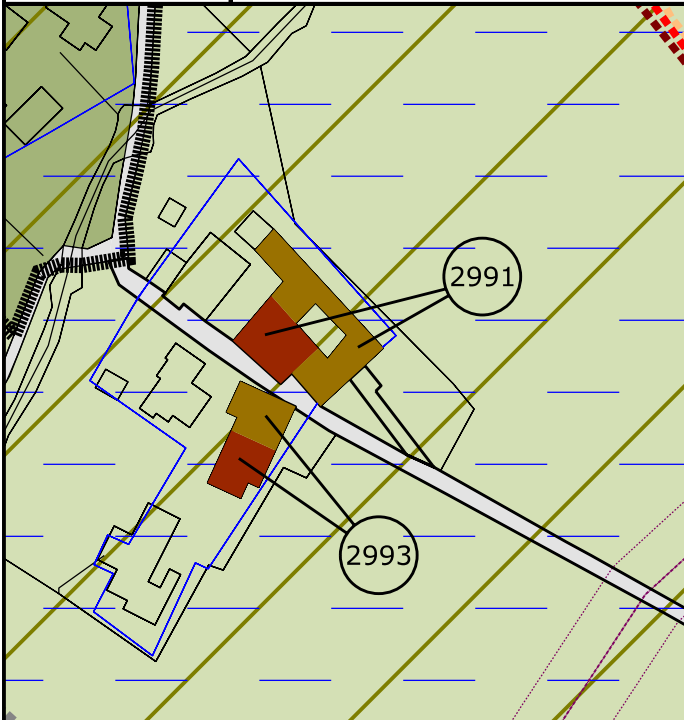


Località: Cerro-Pioppa - Via Faggiano n. 11-13-15-17

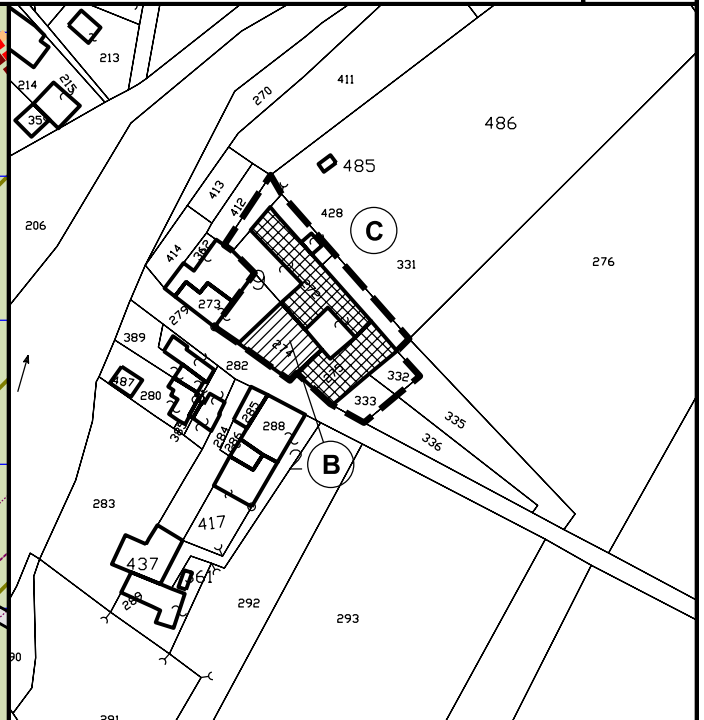
Tipologia architettonica: Complesso rurale a corte

Rif. censimento immobili di valore storico-architettonico n. 01-07-01

Scheda n.
2991



CARTOGRAFIA RUE
Tav. 3.4 - la collina



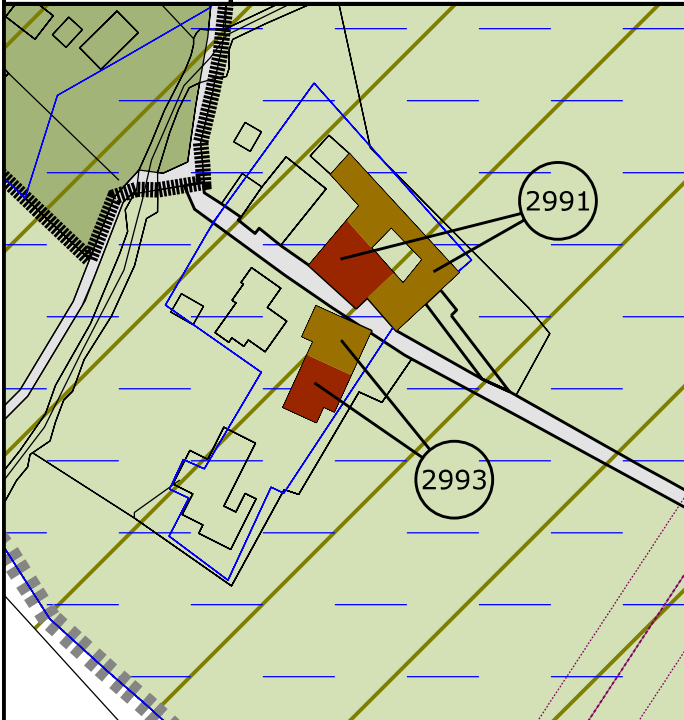
MAPPA CATASTALE
Fig. 50 - Mapp. da 272 a 275- da 331 a 333- da 412 a 414
409-362-428



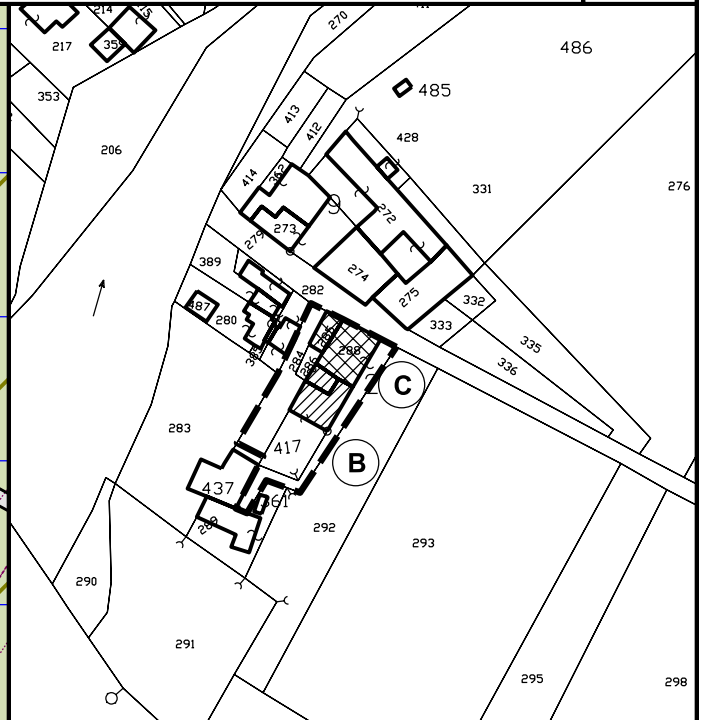


Località: Cerro-Pioppa - Via Faggiano n. 46-48-50
Tipologia architettonica: Complesso rurale con torre
Rif. censimento immobili di valore storico-architettonico n. 01-07-02

Scheda n.
2993



CARTOGRAFIA RUE
Tav. 3.4 - la collina



MAPPA CATASTALE
Foglio 50 - Mappale da 284 a 286-288-417





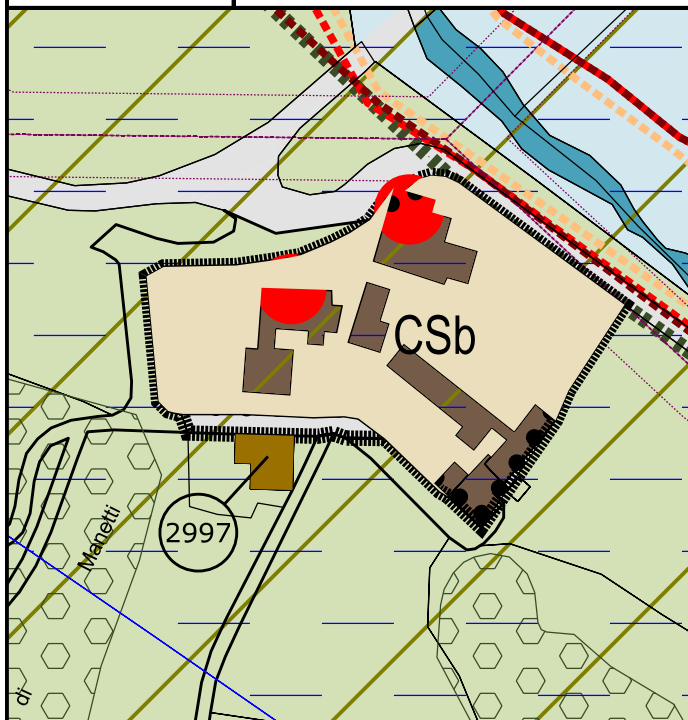
Località: Rondinara - Via Sant'Anna n. 10

Tipologia architettonica: Edificio rurale

Rif. censimento immobili di valore storico-architettonico n. 01-028

Scheda n.

2997



CARTOGRAFIA RUE
Tav. 3.4 - la collina



MAPPA CATASTALE
Foglio 52 - Mappale 216-217



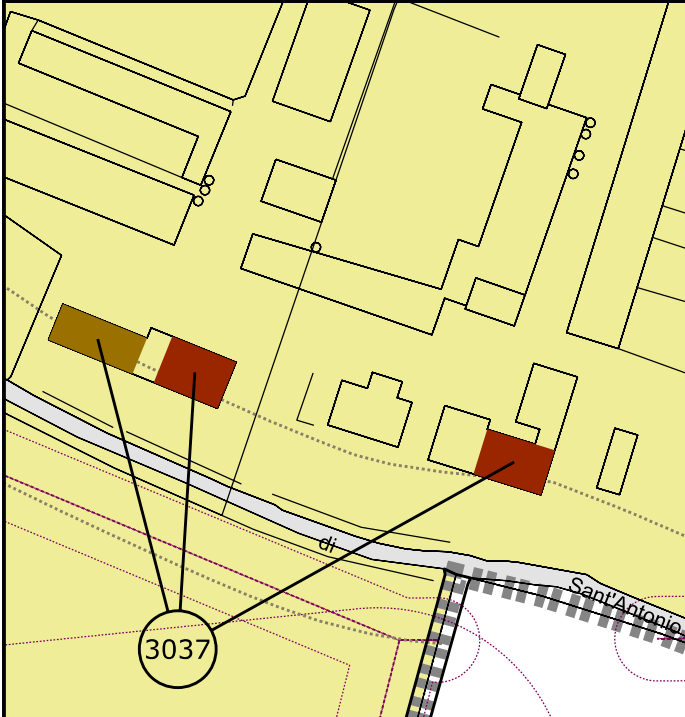


Loc.: Podere Riva - Via Navi di Sotto n. 11 - 13

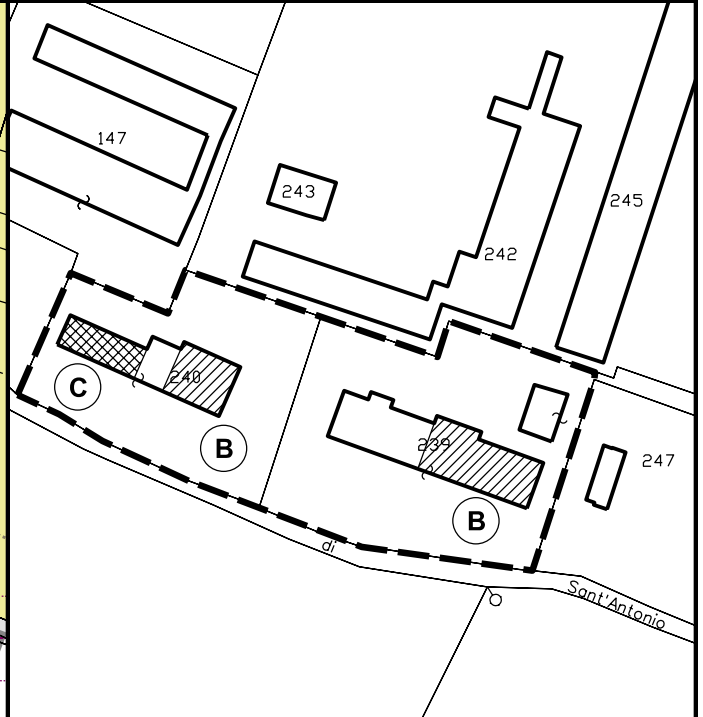
Tipologia architettonica: Complesso rurale

Rif. censimento dell'edificato nelle zone extraurbane n. 09-059/060

Scheda n.
3037



CARTOGRAFIA RUE
Tav. 3.1 - Arceto



MAPPA CATASTALE
Foglio 1 - Mappale 239-240



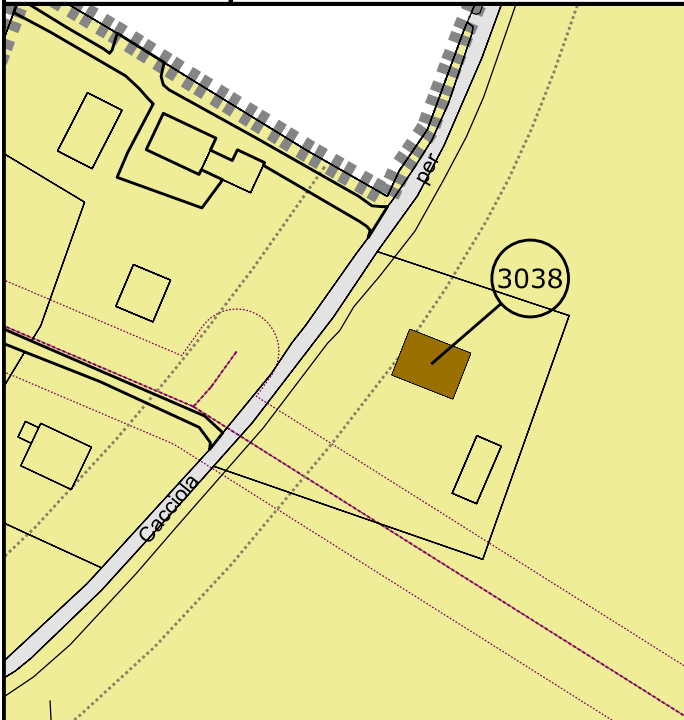


Loc.: Via per Marmirolo n. 60

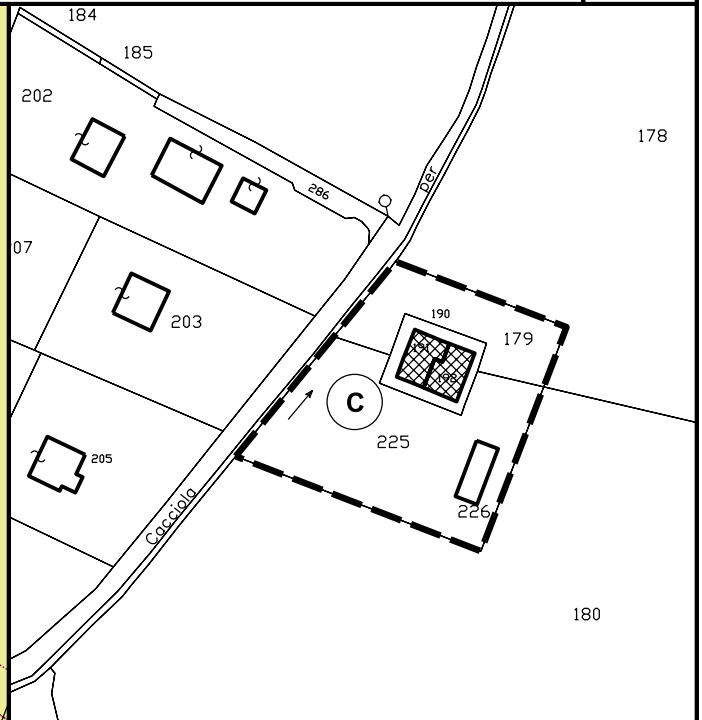
Tipologia architettonica: Casa colonica

Rif. censimento dell'edificato nelle zone extraurbane n. 09-035

Scheda n.
3038



CARTOGRAFIA RUE
Tav. 3.1 - Arceto



MAPPA CATASTALE
Foglio 1 - Mappale 179-da 190 a 192-225



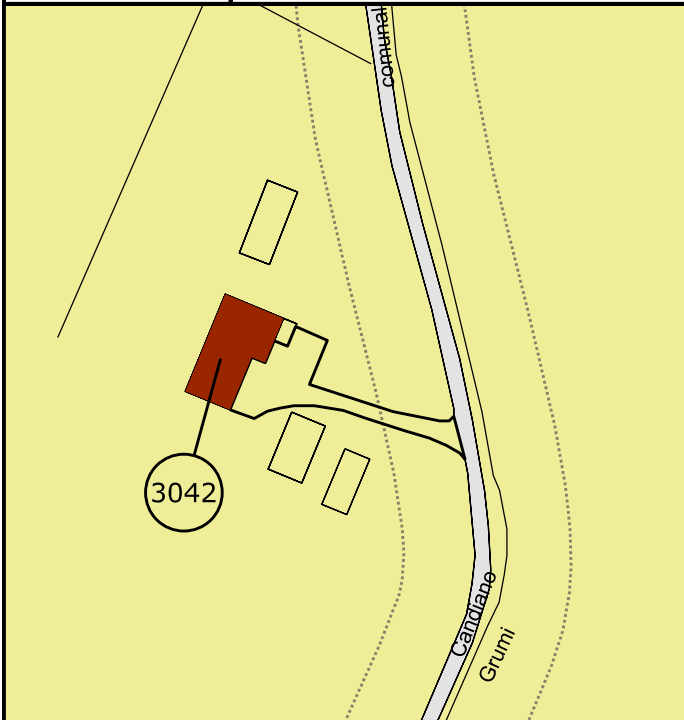


Località: Casa Mazzi - Via del Candiano n. 1

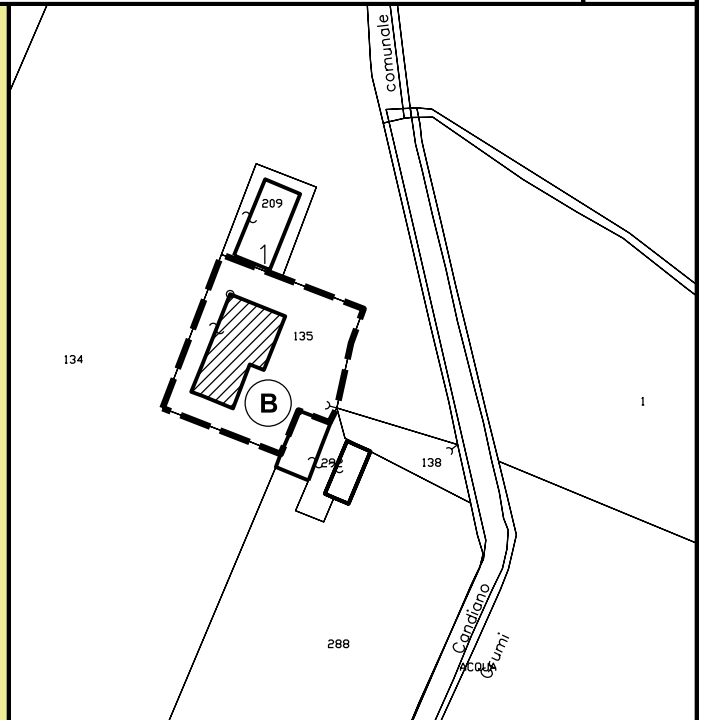
Tipologia architettonica: Complesso rurale

Rif. censimento dell'edificato nelle zone extraurbane n. 09-040

Scheda n.
3042



CARTOGRAFIA RUE
Tav. 3.1 - Arceto



MAPPA CATASTALE
Foglio 1 - Mappale 135



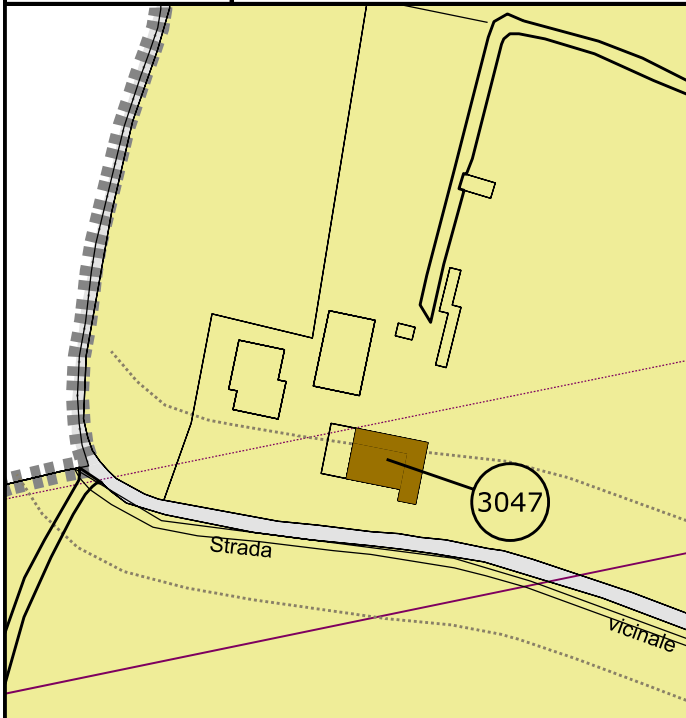


Località: Via Torretta n. 4

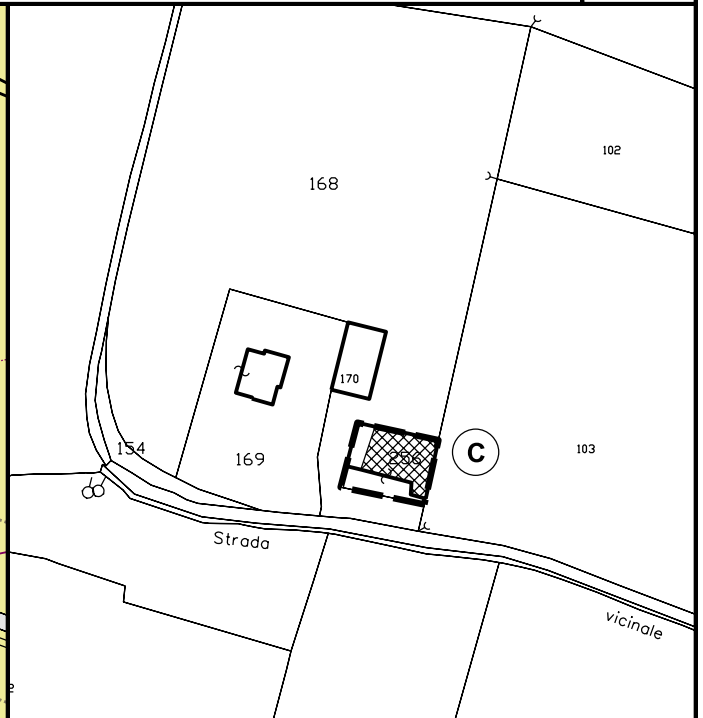
Tipologia architettonica: Casa colonica

Rif. censimento dell'edificato nelle zone extraurbane n. 09-031

Scheda n.
3047



CARTOGRAFIA RUE
Tav. 3.1 - Arceto



MAPPA CATASTALE
Foglio 1 - Mappale 256

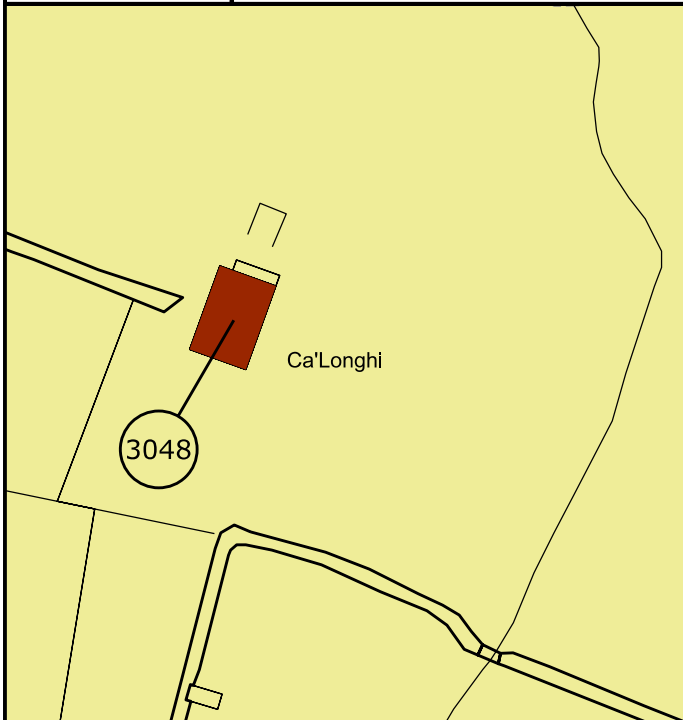




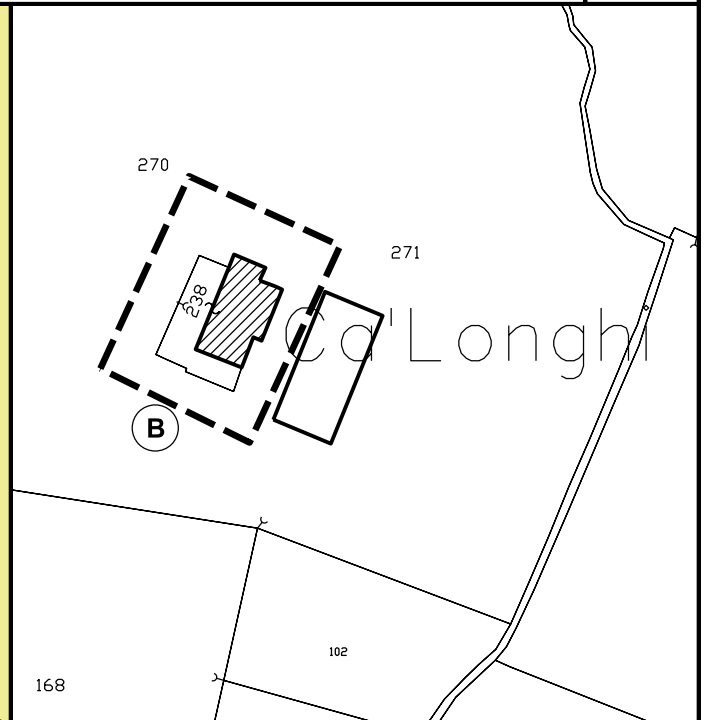
Località: Cà Longhi - Via Torretta n. 6
Tipologia architettonica: Complesso rurale

Rif. censimento dell'edificato nelle zone extraurbane n. 09-032

Scheda n.
3048



CARTOGRAFIA RUE
Tav. 3.1 - Arceto



MAPPA CATASTALE
Foglio 1 - Mappale 237-238



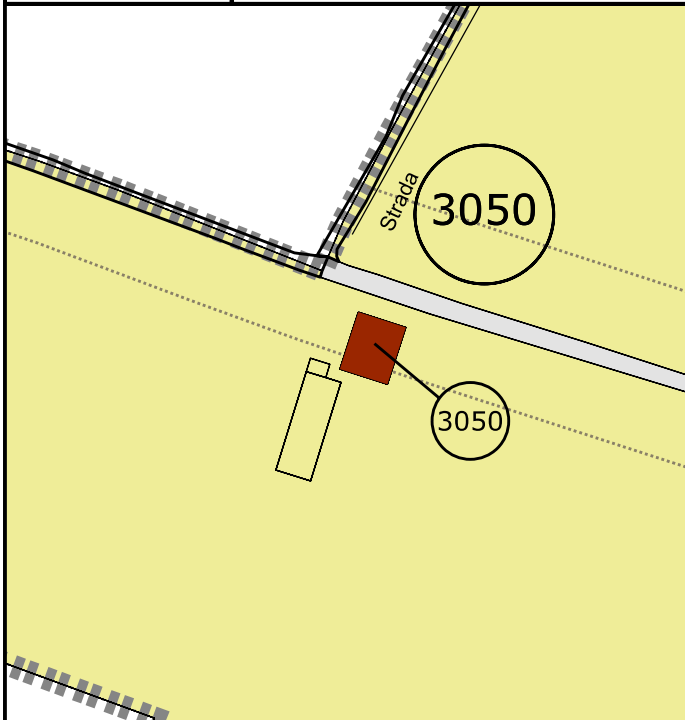


Loc.: Cà del Diavolo - Via Cà del Diavolo n. 11

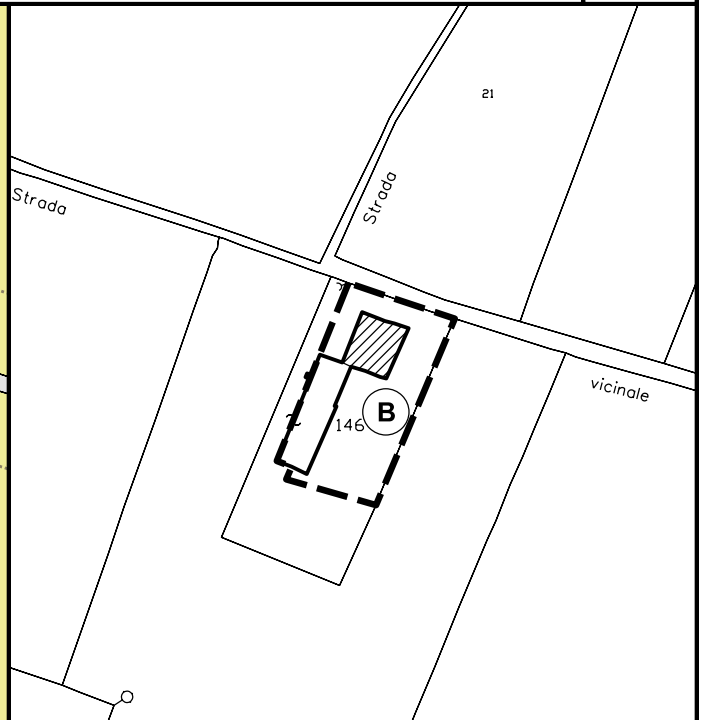
Tipologia architettonica: Edificio rurale

Rif. censimento dell'edificato nelle zone extraurbane n. 08-188

Scheda n.
3050



CARTOGRAFIA RUE
Tav. 3.1 - Arceto



MAPPA CATASTALE
Foglio 2 - Mappale 38-39





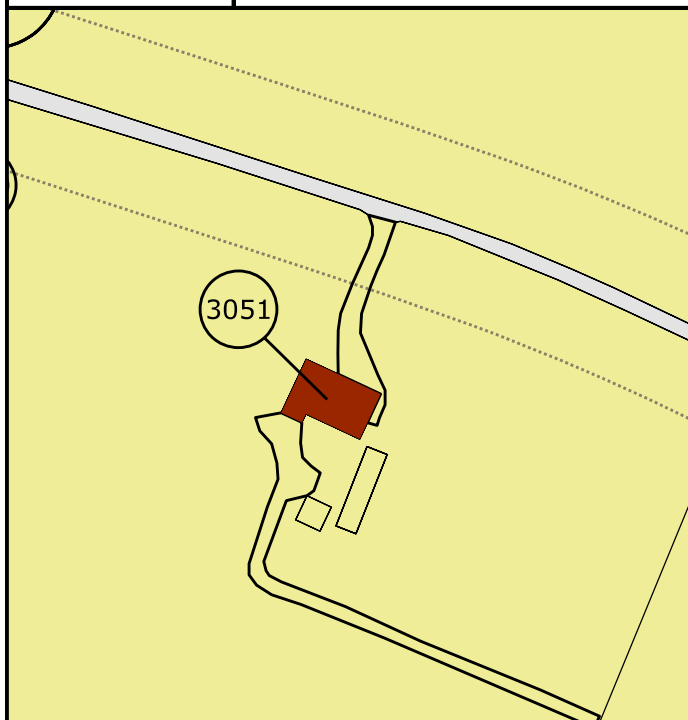
Località: Cà del Diavolo - Via Cà del Diavolo n. 9

Tipologia architettonica: Casa colonica

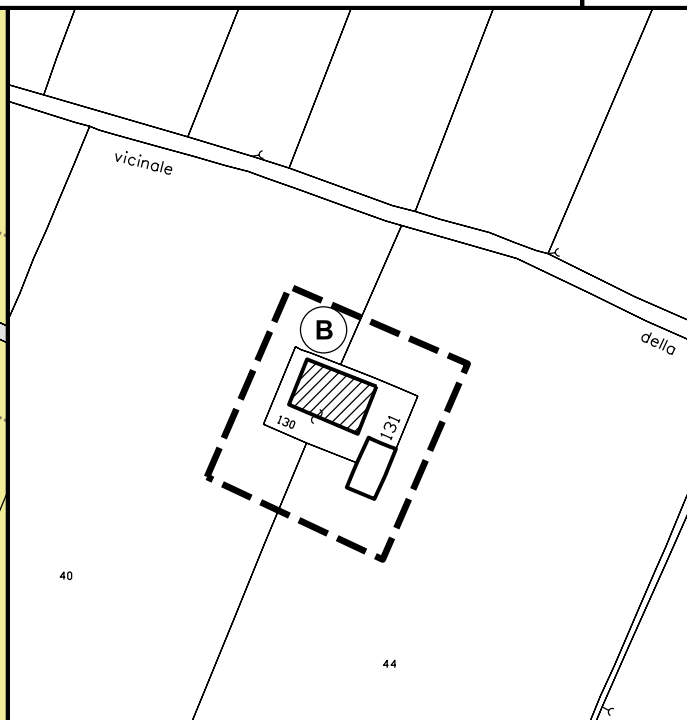
Rif. censimento dell'edificato nelle zone extraurbane n. 08-189

Scheda n.

3051



3051



vicinale

della

40

44

CARTOGRAFIA RUE

Tav. 3.1 - Arceto

MAPPA CATASTALE

Foglio 2 - Mappale 40-44-130-131



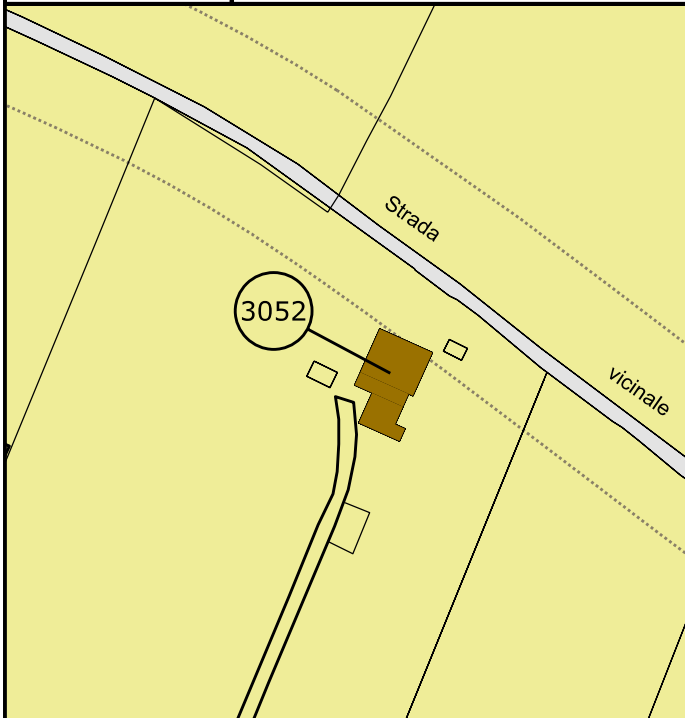


Località: Cà del Diavolo - Via Cà del Diavolo n. 5

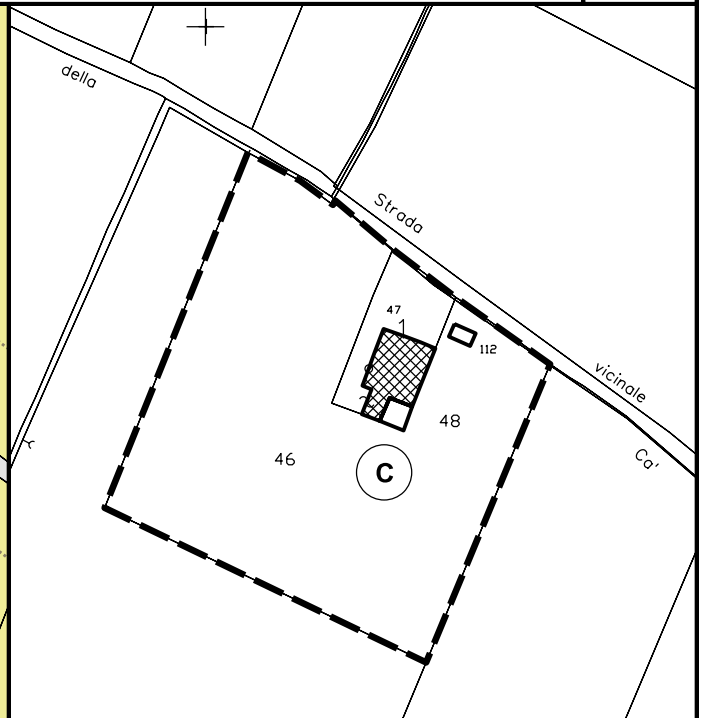
Tipologia architettonica: Casa colonica

Rif. censimento dell'edificato nelle zone extraurbane n. 08-190

Scheda n.
3052



CARTOGRAFIA RUE
Tav. 3.1 - Arceto



MAPPA CATASTALE
Foglio 2 - Mappale 46-47-48



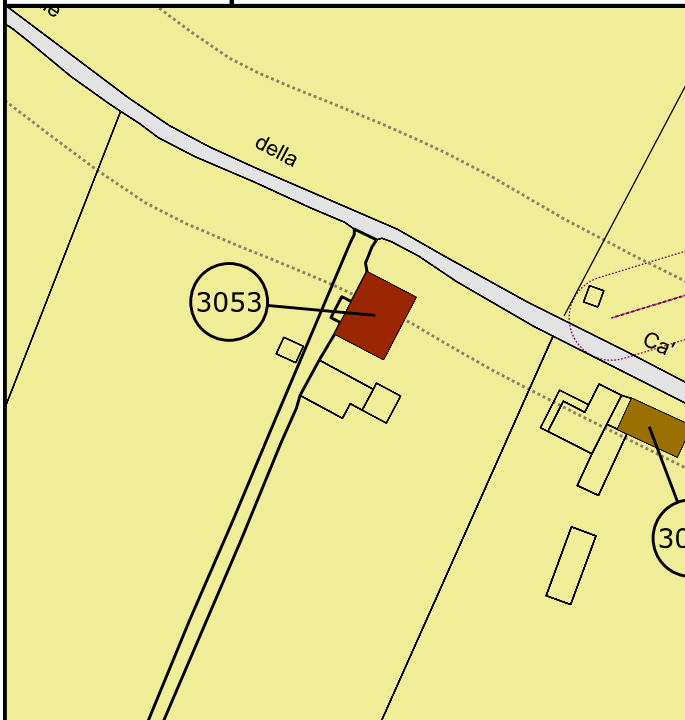


Località: Cà del Diavolo - Via Cà del Diavolo n. 3

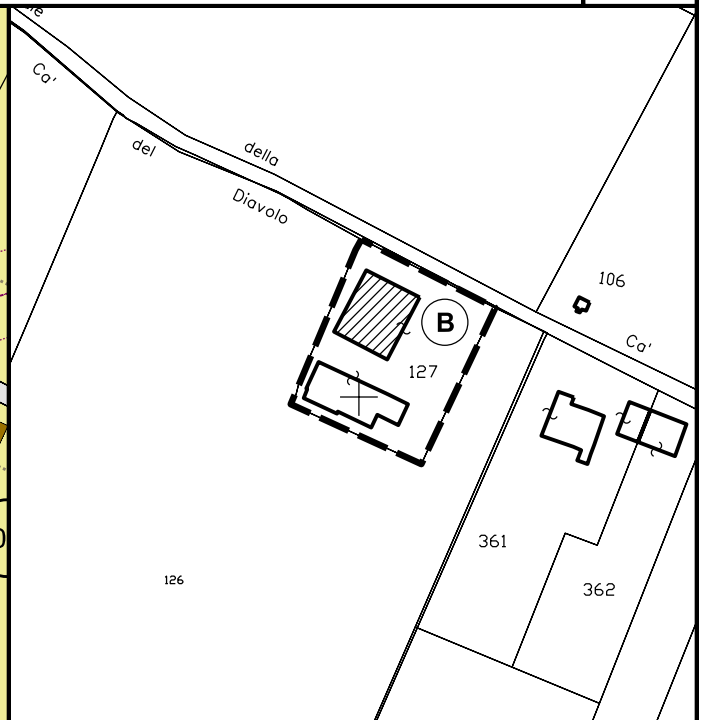
Tipologia architettonica: Casa colonica

Rif. censimento dell'edificato nelle zone extraurbane n. 08-191

Scheda n.
3053



CARTOGRAFIA RUE
Tav. 3.1 - Arceto



MAPPA CATASTALE
Foglio 2 - Mappale 127





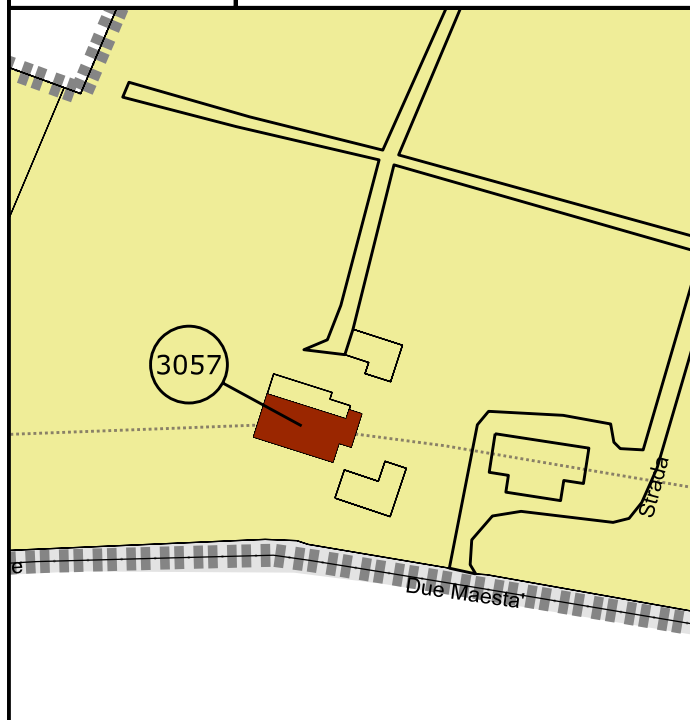
Località: Cà del Diavolo - Via per Reggio

Tipologia architettonica: Casa colonica

Rif. censimento dell'edificato nelle zone extraurbane n. 08-185

Scheda n.

3057



CARTOGRAFIA RUE
Tav. 3.1 - Arceto



MAPPA CATASTALE
Foglio 2 - Mappale 63-137-139



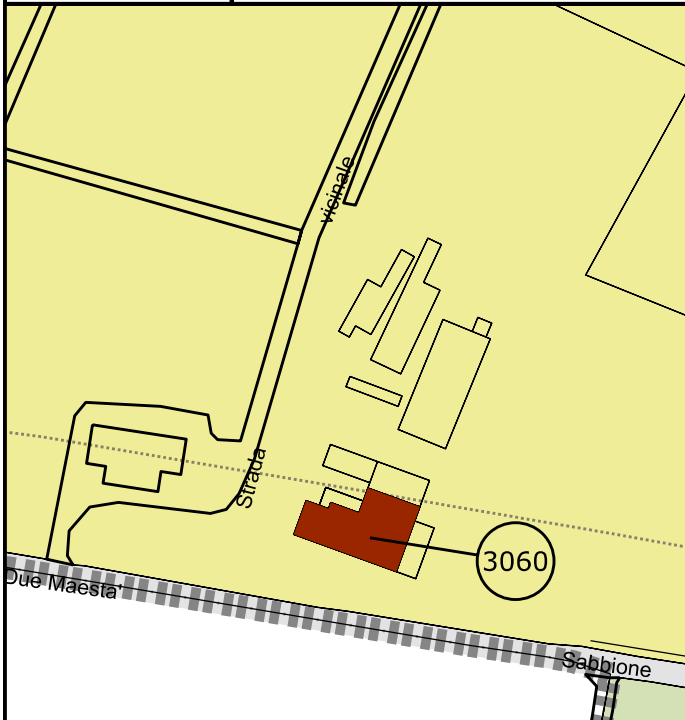


Località: Via per Reggio n. 44

Tipologia architettonica: Casa colonica

Rif. censimento dell'edificato nelle zone extraurbane n. 08-183

Scheda n.
3060



CARTOGRAFIA RUE
Tav. 3.1 - Arceto



MAPPA CATASTALE
Foglio 2 - Mappale 69



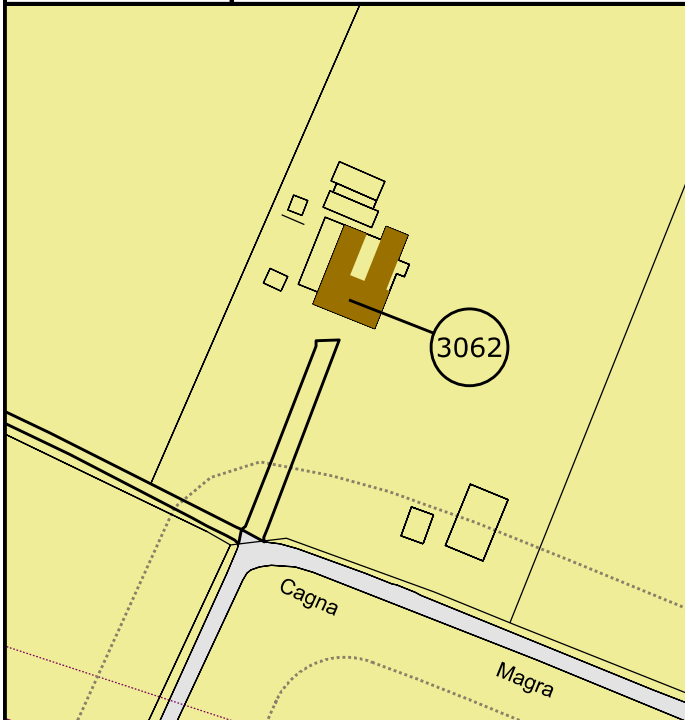


Località: Via Eremita n. 10

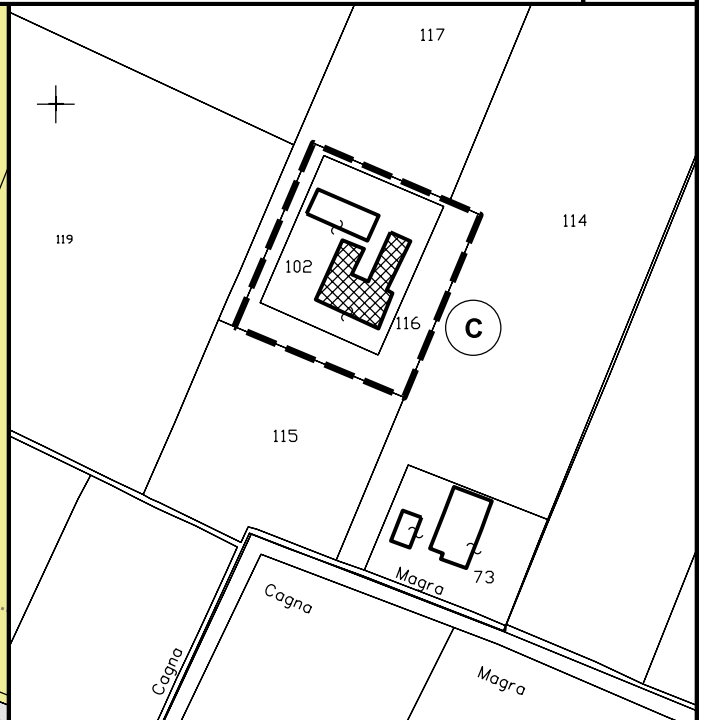
Tipologia architettonica: Casa colonica

Rif. censimento dell'edificato nelle zone extraurbane n. 08-200

Scheda n.
3062



CARTOGRAFIA RUE
Tav. 3.1 - Arceto



MAPPA CATASTALE
Foglio 2 - Mappale 102-116



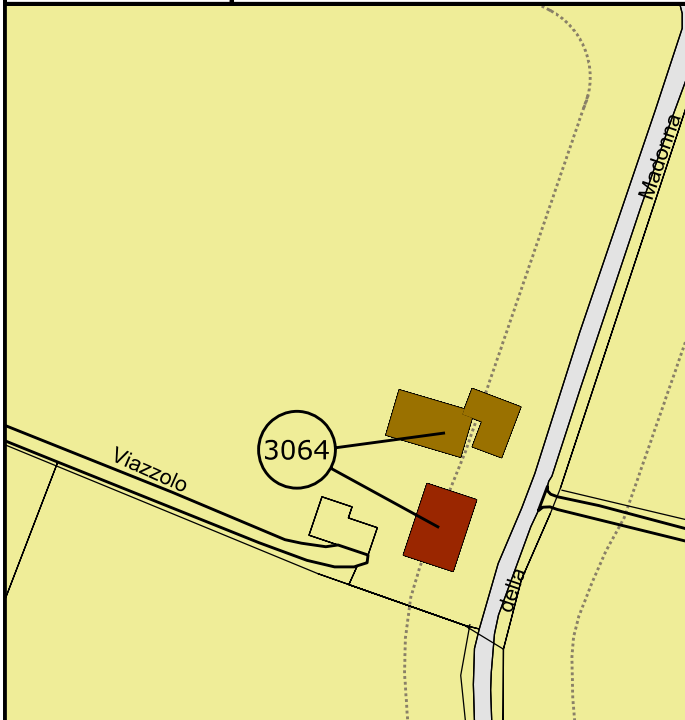


Località: Podere Viazzolo - Cacciola - Via Bassa n. 3-5

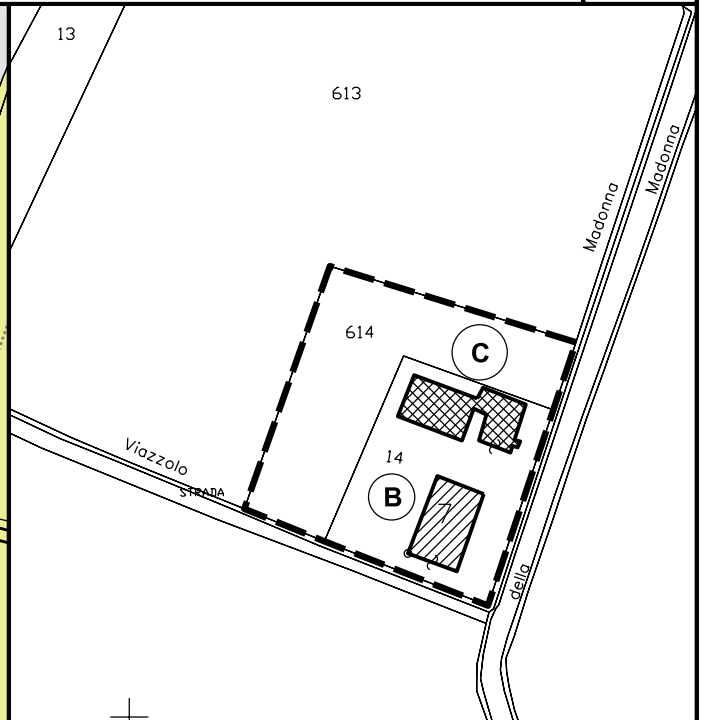
Tipologia architettonica: Complesso rurale

Rif. censimento dell'edificato nelle zone extraurbane n. 09-012/013

Scheda n.
3064



CARTOGRAFIA RUE
Tav. 3.1 - Arceto



MAPPA CATASTALE
Foglio 3 - Mappale 14-614



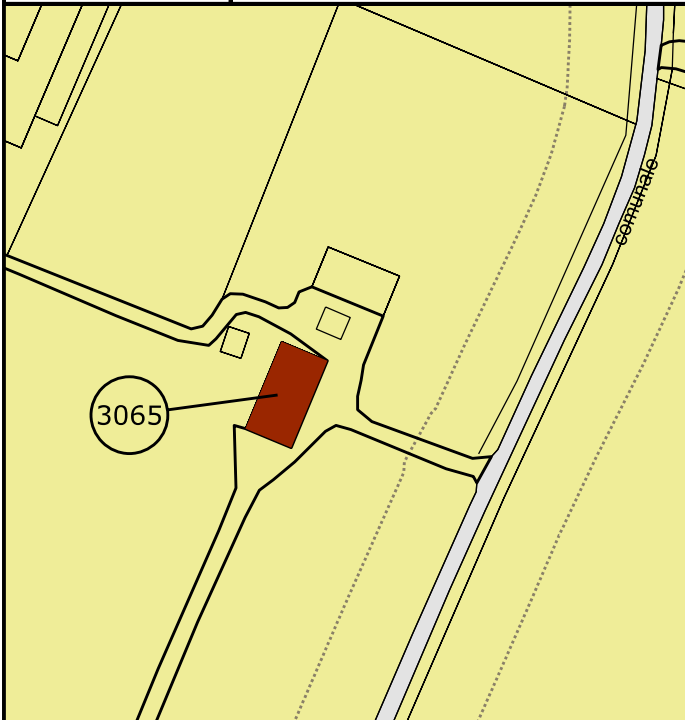


Località: Cacciola - Via per Marmiolo n. 8

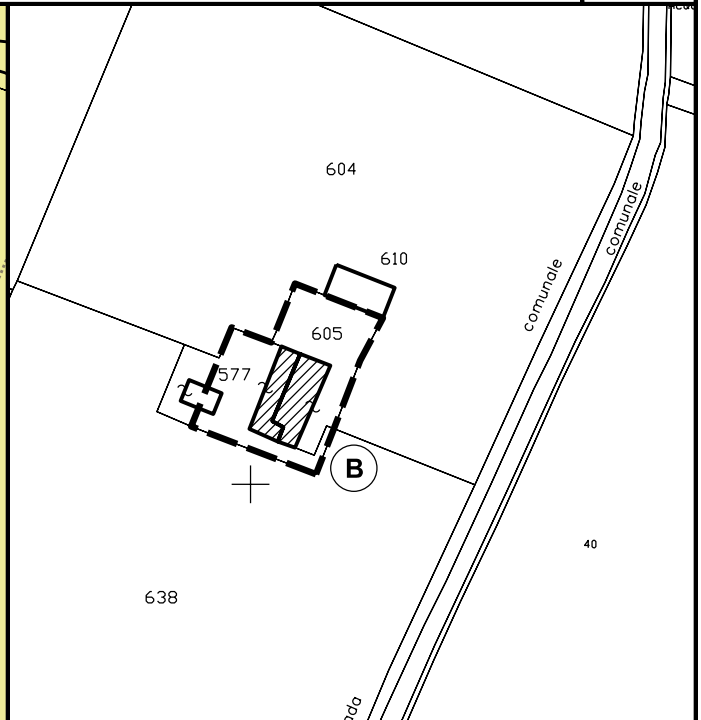
Tipologia architettonica: Casa colonica

Rif. censimento dell'edificato nelle zone extraurbane n. 09-010

Scheda n.
3065



CARTOGRAFIA RUE
Tav. 3.1 - Arceto



MAPPA CATASTALE
Foglio 3 - Mappale 577-605





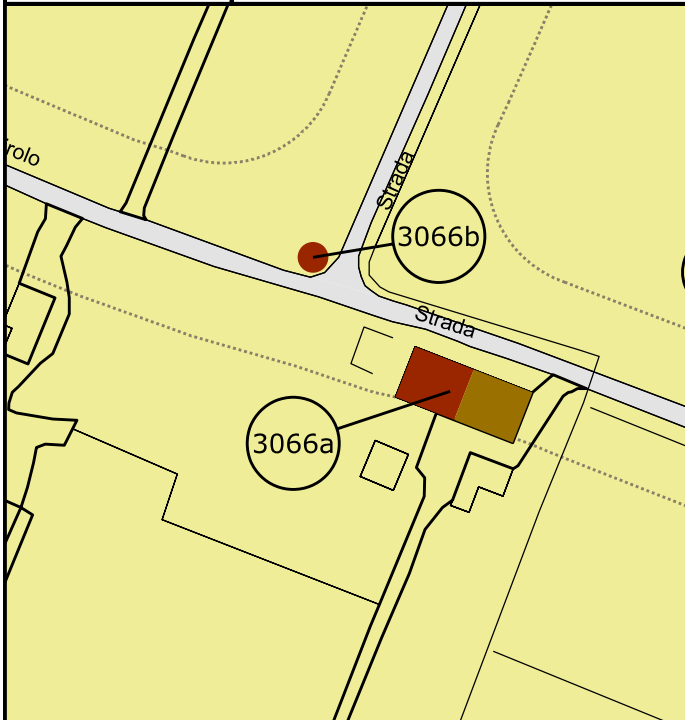
Località: Casa Zambelli - Cacciola - Via per Marmiolo n. 5

Tipologia architettonica: Casa colonica

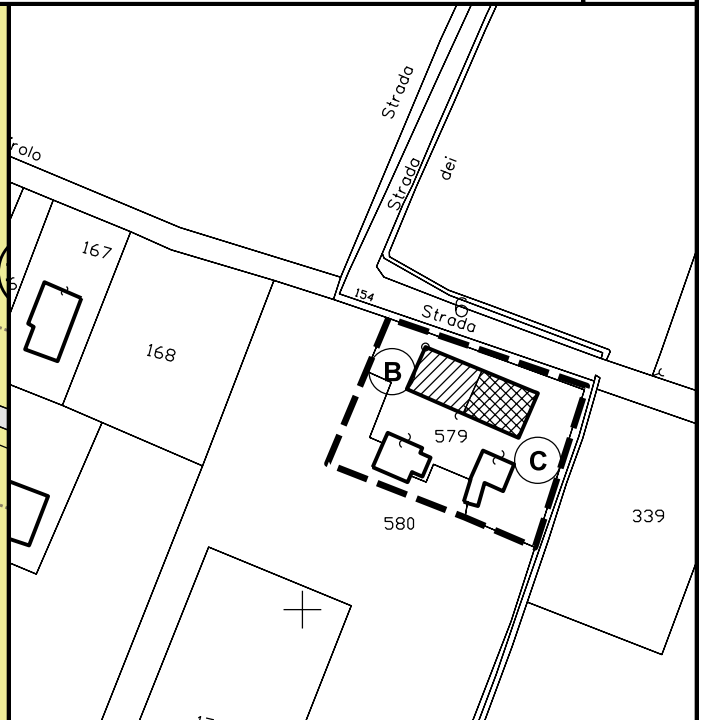
Rif. censimento dell'edificato nelle zone extraurbane n. 09-008

Scheda n.

3066-a



CARTOGRAFIA RUE
Tav. 3.1 - Arceto



MAPPA CATASTALE
Foglio 3 - Mappale 579-580





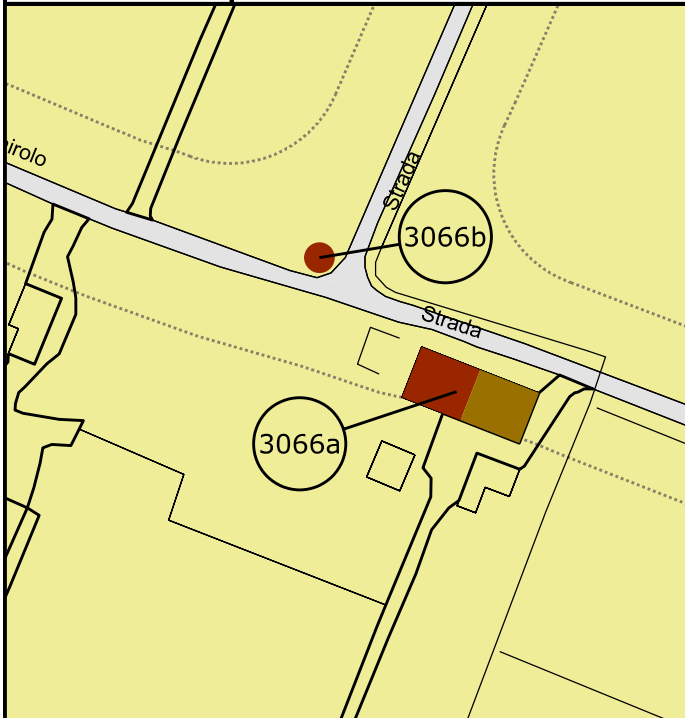
Località: Casa Zambelli - Cacciola - Via per Marmiolo n. 5

Tipologia architettonica: Maestà

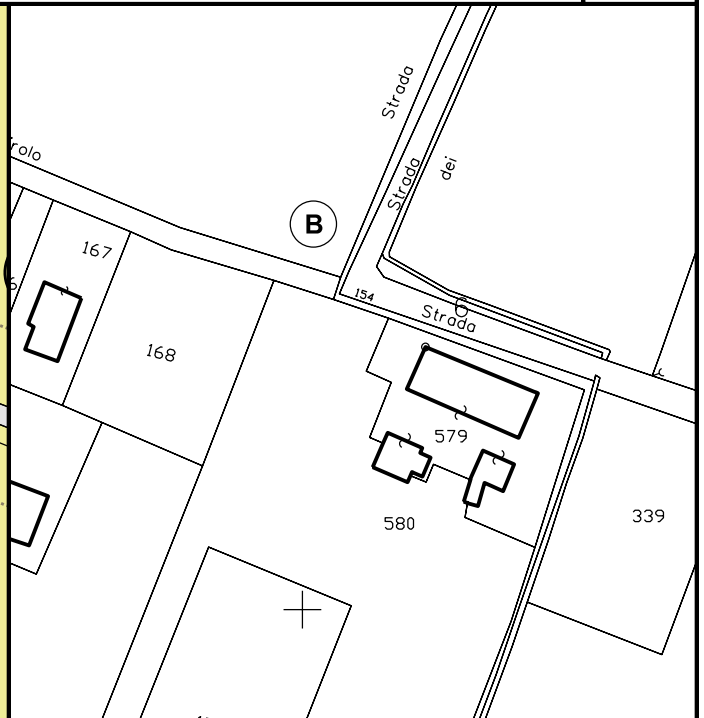
Rif. censimento dell'edificato nelle zone extraurbane n. 09-008

Scheda n.

3066-b



CARTOGRAFIA RUE
Tav. 3.1 - Arceto



MAPPA CATASTALE
Foglio 3 - Mappale



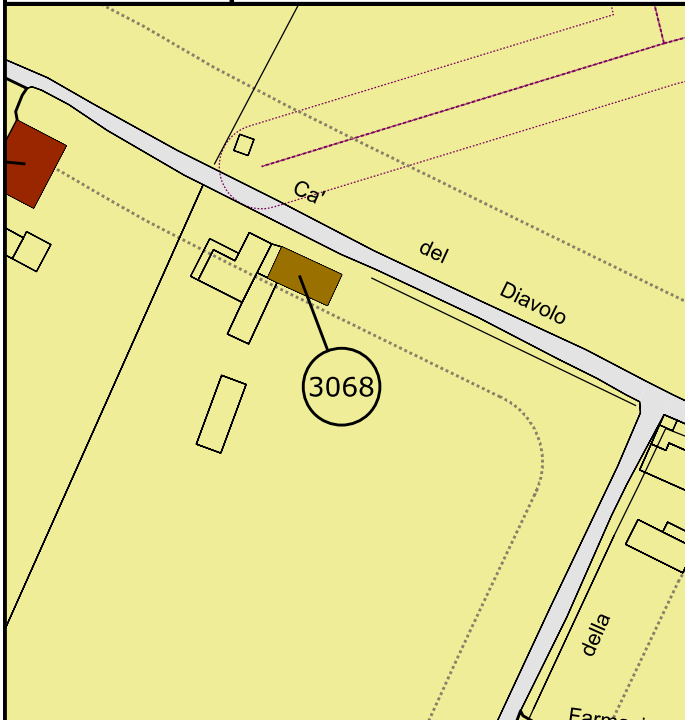


Località: Cà del Diavolo - Via Cà del Diavolo n. 1

Tipologia architettonica: Casa colonica

Rif. censimento dell'edificato nelle zone extraurbane n. 08-192

Scheda n.
3068



CARTOGRAFIA RUE
Tav. 3.1 - Arceto



MAPPA CATASTALE
Foglio 3 - Mappale 361-362

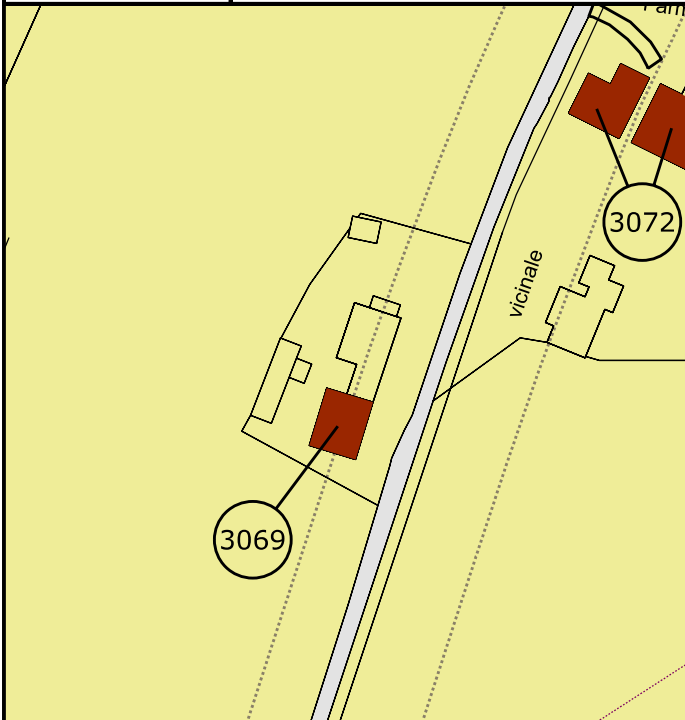




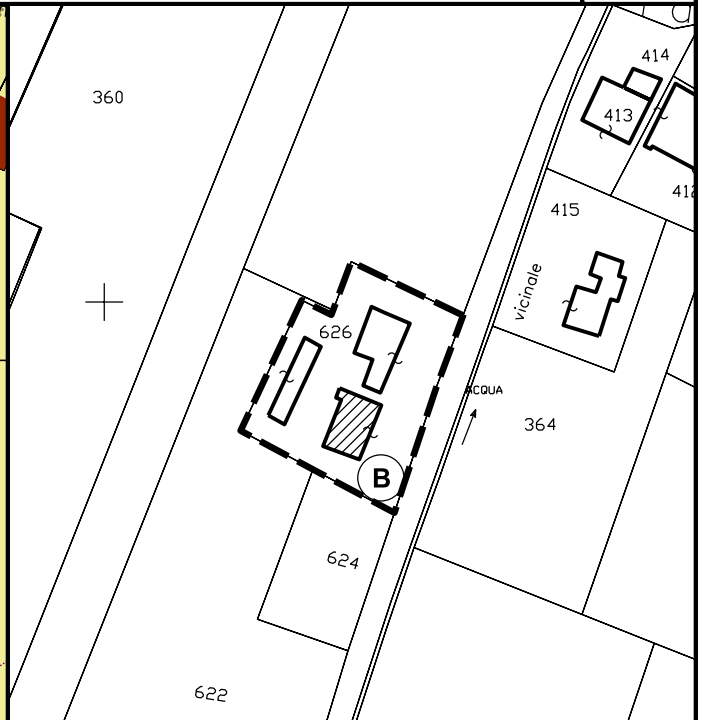
Località: Via Farmacia Vecchia n. 1
Tipologia architettonica: Casa colonica

Rif. censimento dell'edificato nelle zone extraurbane n. 08-198

Scheda n.
3069



CARTOGRAFIA RUE
Tav. 3.1 - Arceto



MAPPA CATASTALE
Foglio 3 - Mappale 626



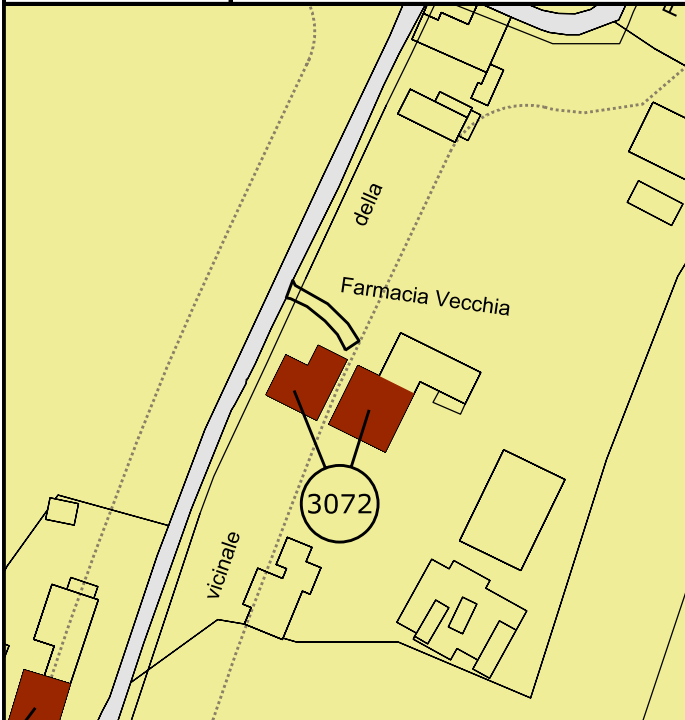


Loc.: Cacciola -Via Farmacia Vecchia n. 2-4

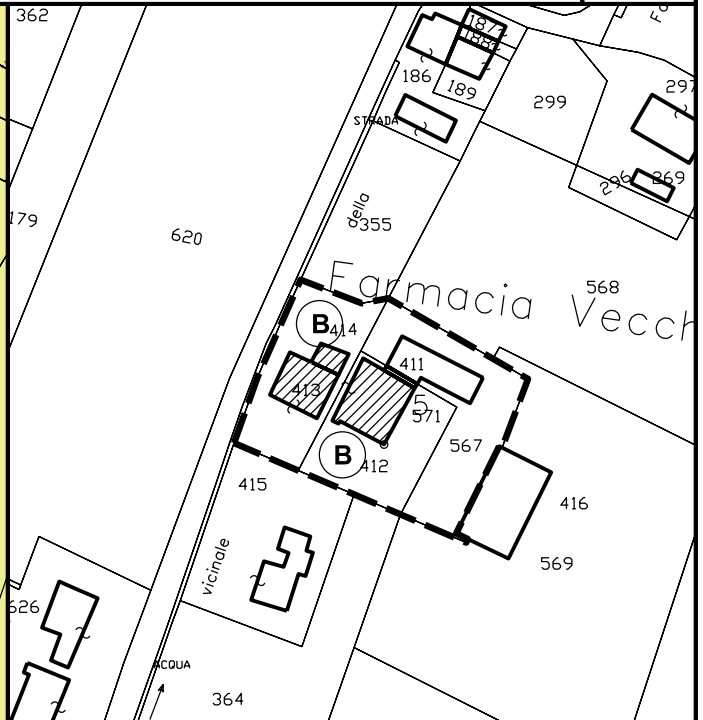
Tipologia architettonica: Complesso rurale e caseificio

Rif. censimento dell'edificato nelle zone extraurbane n. 08-195/196/197

Scheda n.
3072



CARTOGRAFIA RUE
Tav. 3.1 - Arceto



MAPPA CATASTALE
Foglio 3 - Mappale da 411 a 414-567-571



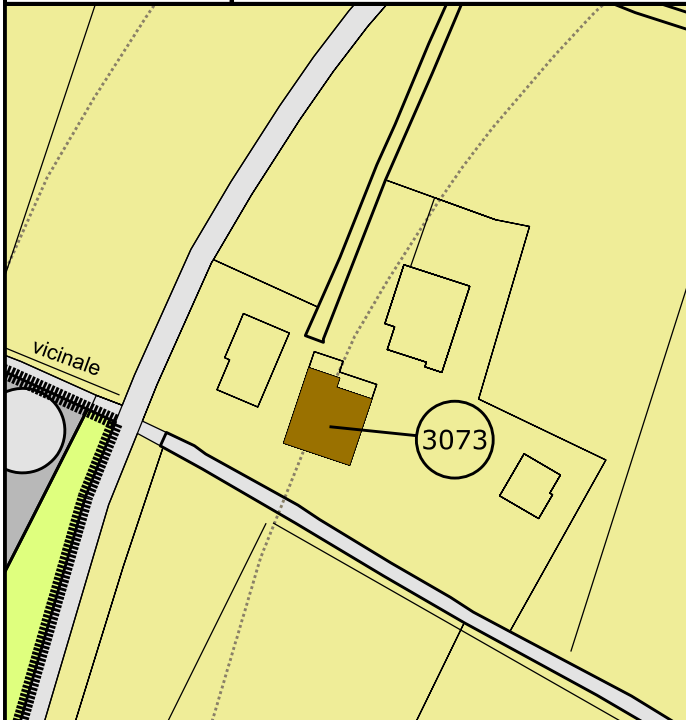


Località: Via Eremita n. 4 - 6

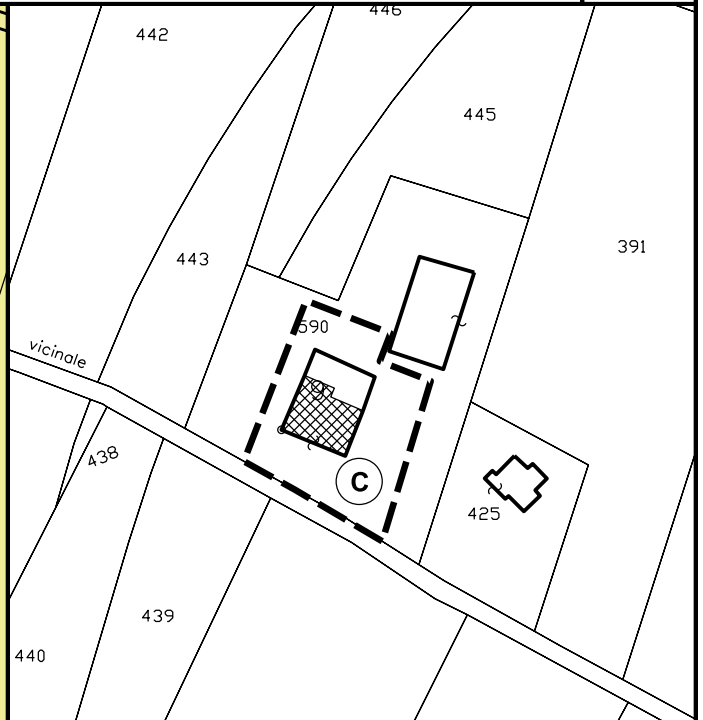
Tipologia architettonica: Complesso rurale

Rif. censimento dell'edificato nelle zone extraurbane n. 08-201

Scheda n.
3073



CARTOGRAFIA RUE
Tav. 3.1 - Arceto



MAPPA CATASTALE
Foglio 3 - Mappale 590



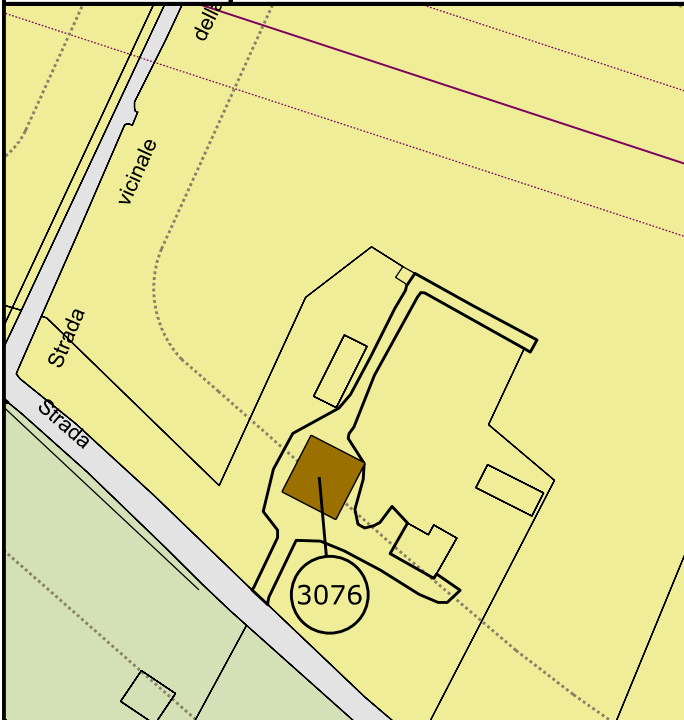


Località: Due maestà - Via per Reggio n. 38

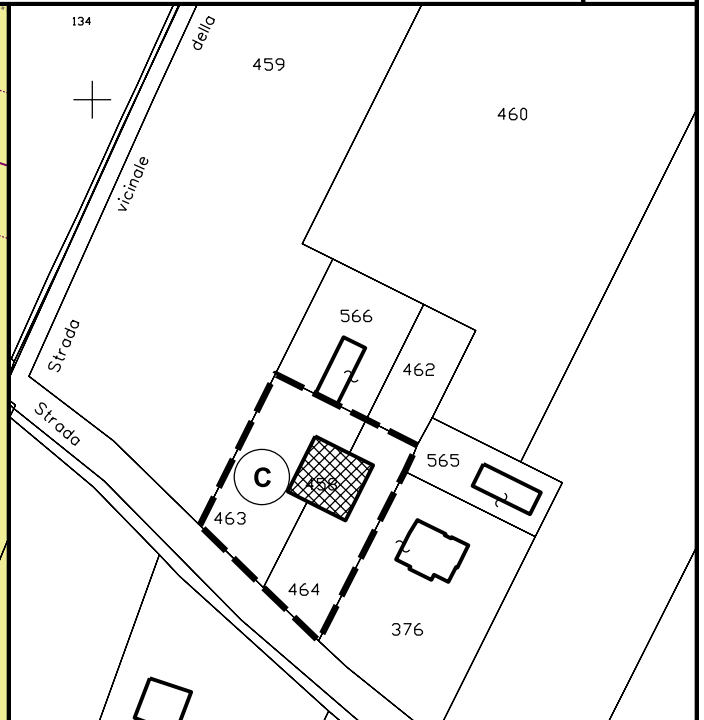
Tipologia architettonica: Casa colonica

Rif. censimento dell'edificato nelle zone extraurbane n. 08-181

Scheda n.
3076



CARTOGRAFIA RUE
Tav. 3.1 - Arceto



MAPPA CATASTALE
Foglio 3 - Mappale 458-463-464





Località: Macero - Via per Reggio n. 32 - 34

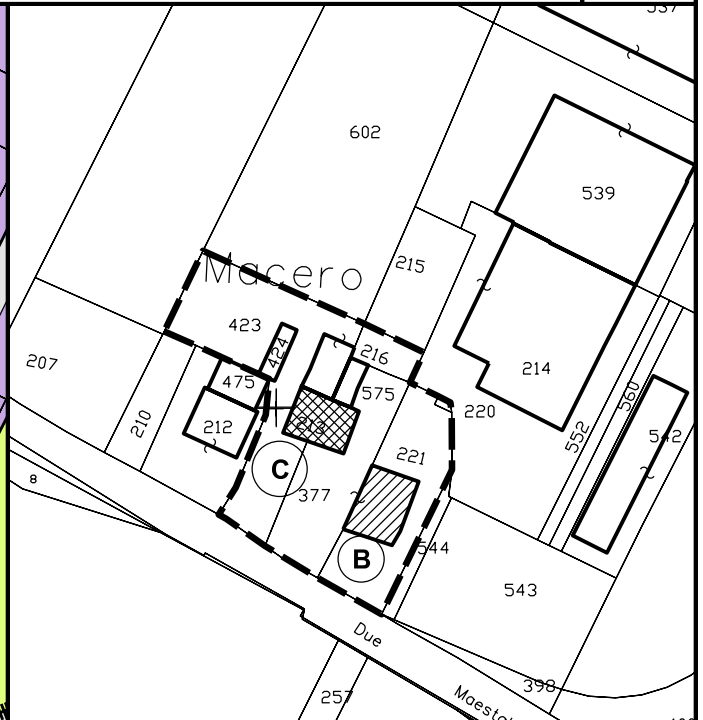
Tipologia architettonica: Complesso rurale

Rif. censimento dell'edificato nelle zone extraurbane n. 08-172/173

Scheda n.
3078



CARTOGRAFIA RUE
Tav. 3.1 - Arceto



MAPPA CATASTALE
Foglio 3 - Mappale 213-216-220-221-377-423-424-575



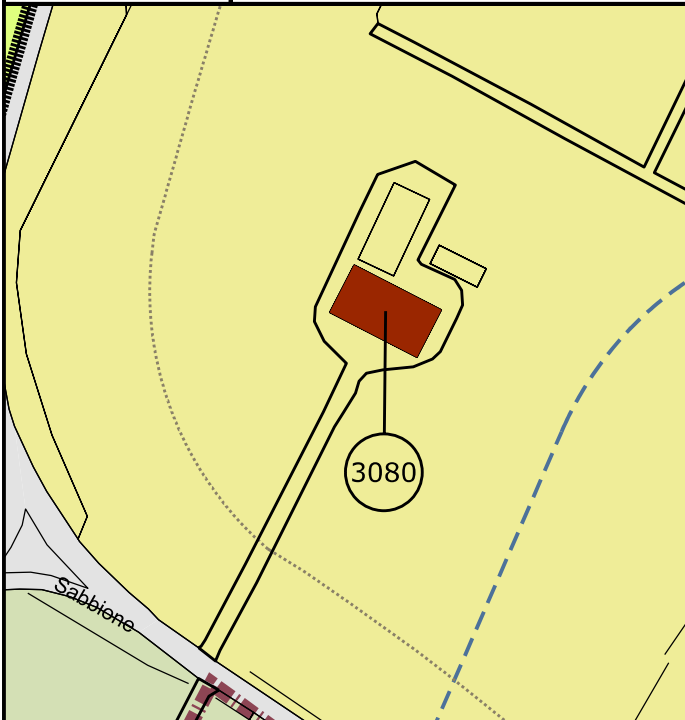


Località: Via per Reggio n. 28

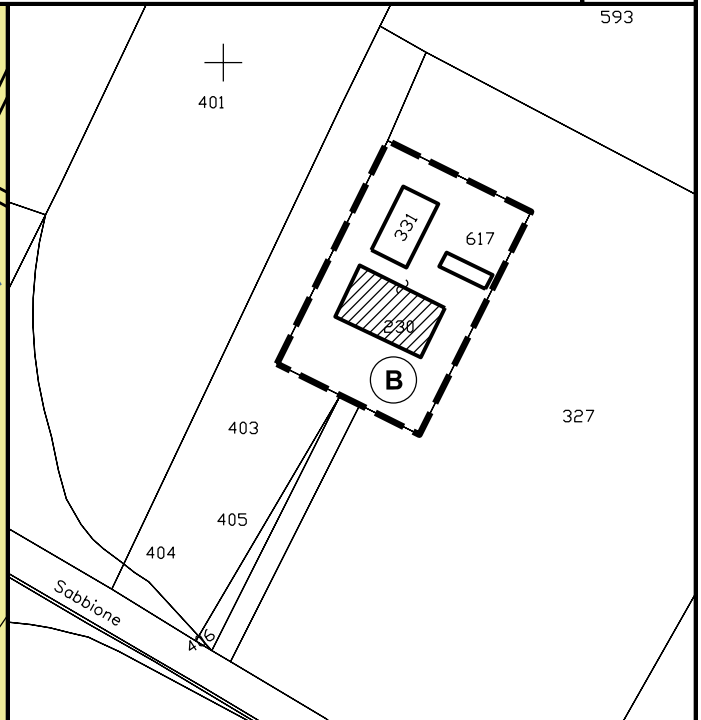
Tipologia architettonica: Casa colonica

Rif. censimento dell'edificato nelle zone extraurbane n. 08-169

Scheda n.
3080



CARTOGRAFIA RUE
Tav. 3.1 - Arceto



MAPPA CATASTALE
Foglio 3 - Mappale 230-331



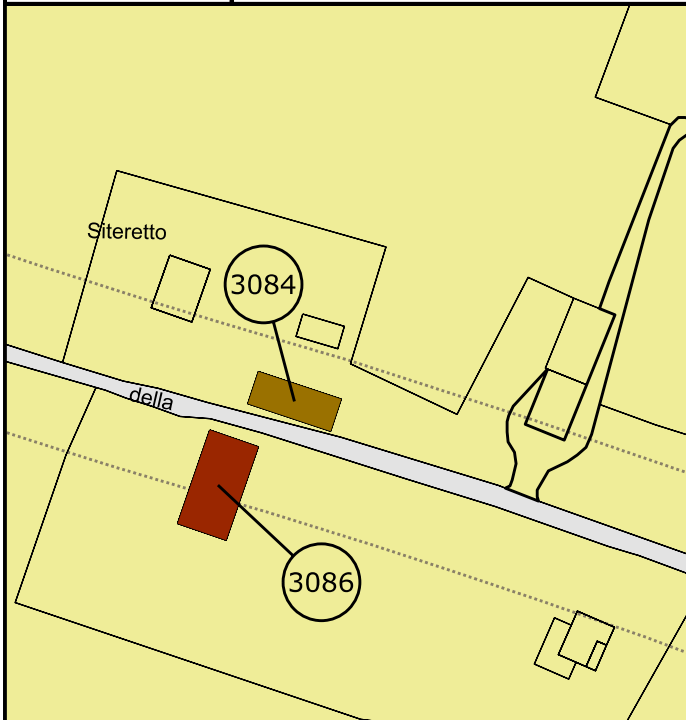


Località: Siteretto - Via Zimella n. 7

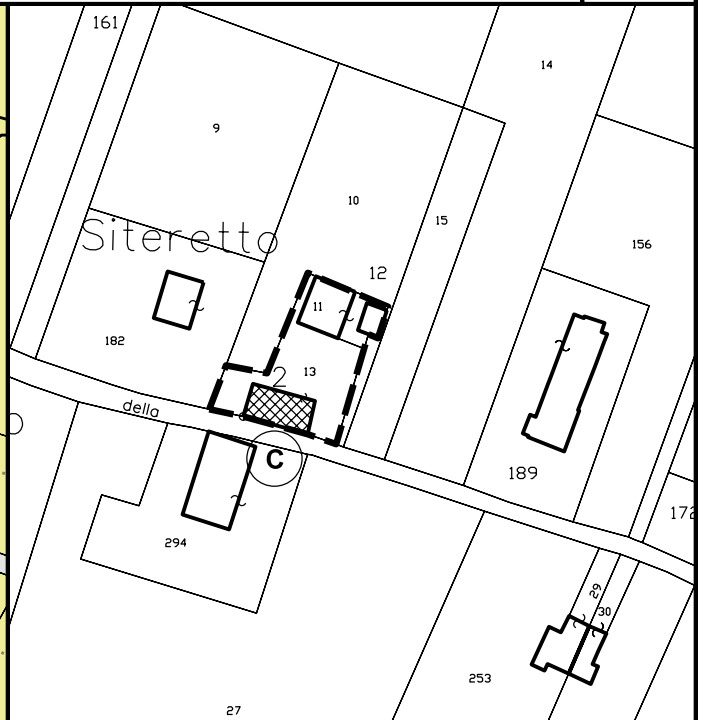
Tipologia architettonica: Casa colonica

Rif. censimento dell'edificato nelle zone extraurbane n. 09-018

Scheda n.
3084



CARTOGRAFIA RUE
Tav. 3.1 - Arceto



MAPPA CATASTALE
Foglio 4 - Mappale 11-12-13





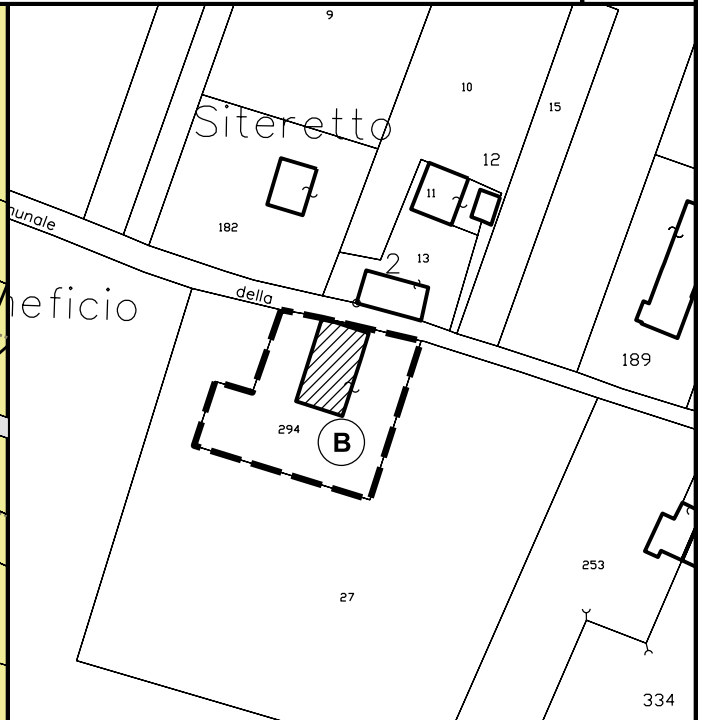
Località: Beneficio - Via Zimella n. 2
Tipologia architettonica: Casa colonica

Rif. censimento dell'edificato nelle zone extraurbane n. 09-016

Scheda n.
3086



CARTOGRAFIA RUE
Tav. 3.1 - Arceto



MAPPA CATASTALE
Foglio 4 - Mappale 26-27

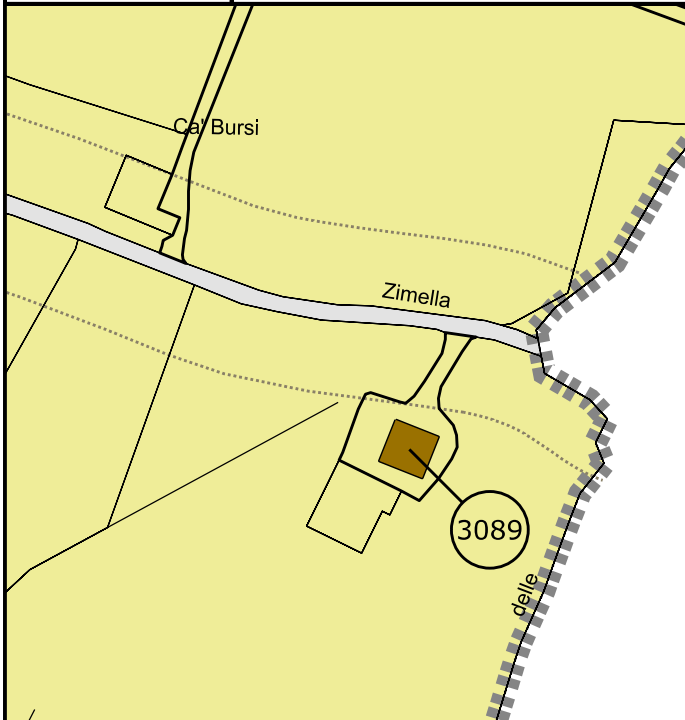




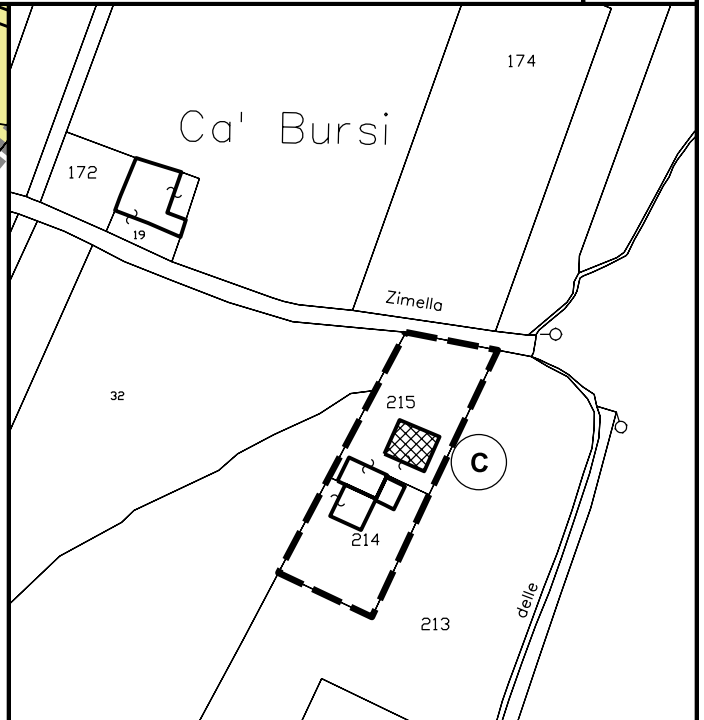
Località: Cà Bursi - Via Zimella n. 6
Tipologia architettonica: Casa colonica

Rif. censimento dell'edificato nelle zone extraurbane n. 09-022

Scheda n.
3089



CARTOGRAFIA RUE
Tav. 3.1 - Arceto



MAPPA CATASTALE
Foglio 4 - Mappale 214-215



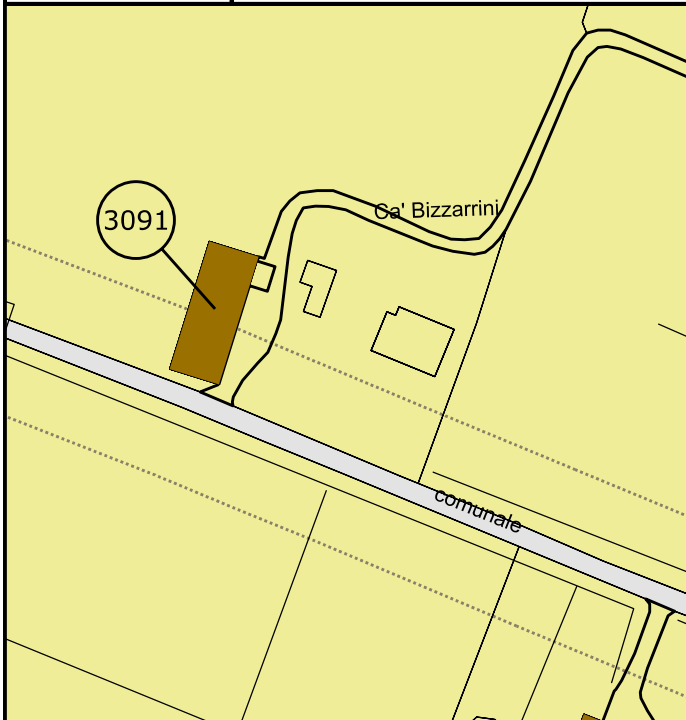


Località: Cà Bizzarrini - Via per Marmiolo n. 6

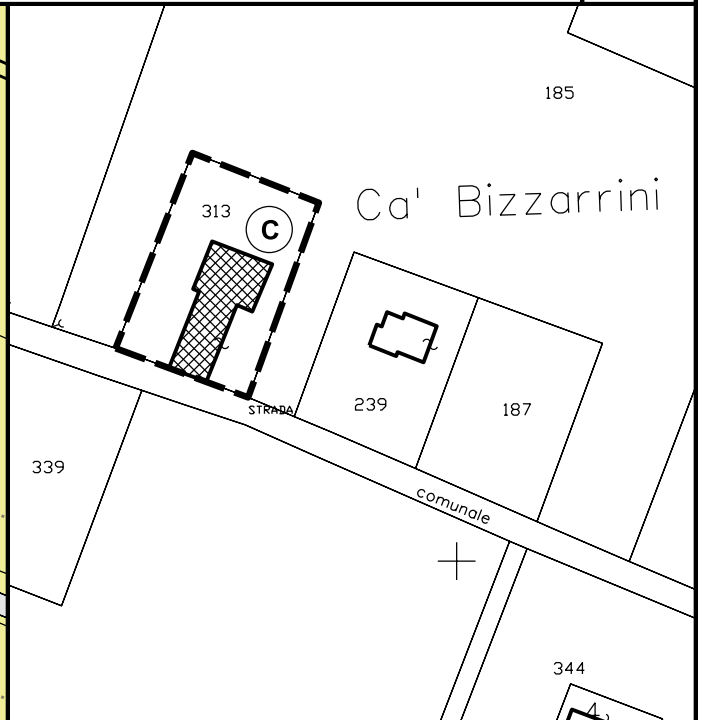
Tipologia architettonica: Casa colonica

Rif. censimento dell'edificato nelle zone extraurbane n. 09-007

Scheda n.
3091



CARTOGRAFIA RUE
Tav. 3.1 - Arceto



MAPPA CATASTALE
Foglio 4 - Mappale 313



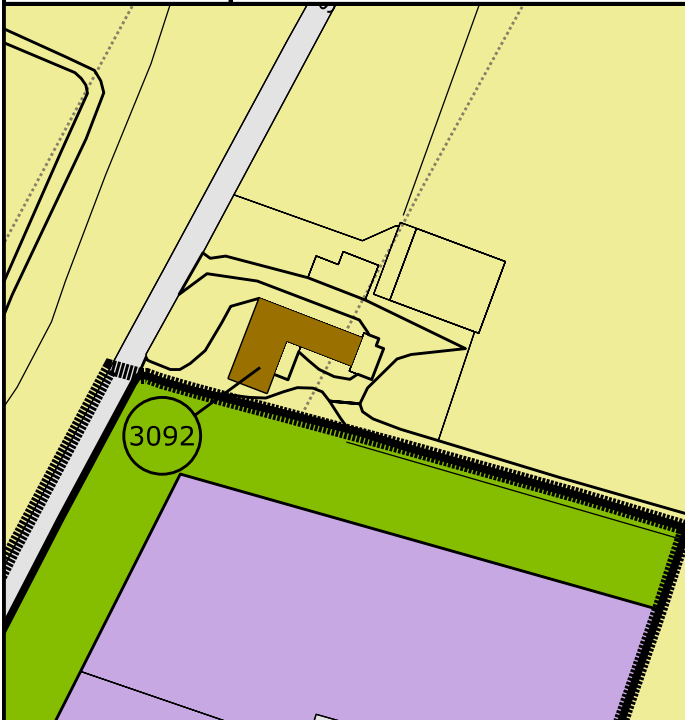


Località: Via per Rubiera n. 38

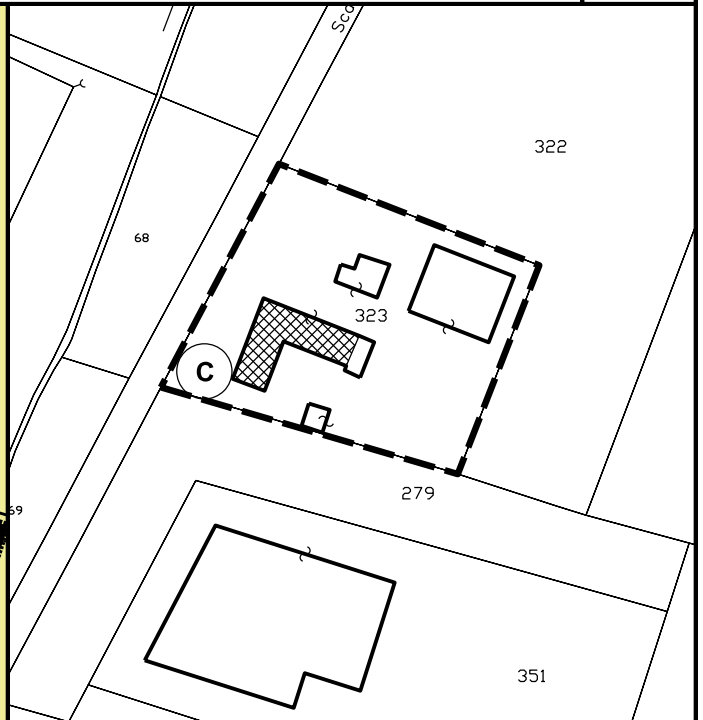
Tipologia architettonica: Complesso rurale

Rif. censimento dell'edificato nelle zone extraurbane n. 08-222

Scheda n.
3092



CARTOGRAFIA RUE
Tav. 3.1 - Arceto



MAPPA CATASTALE
Foglio 4 - Mappale 323



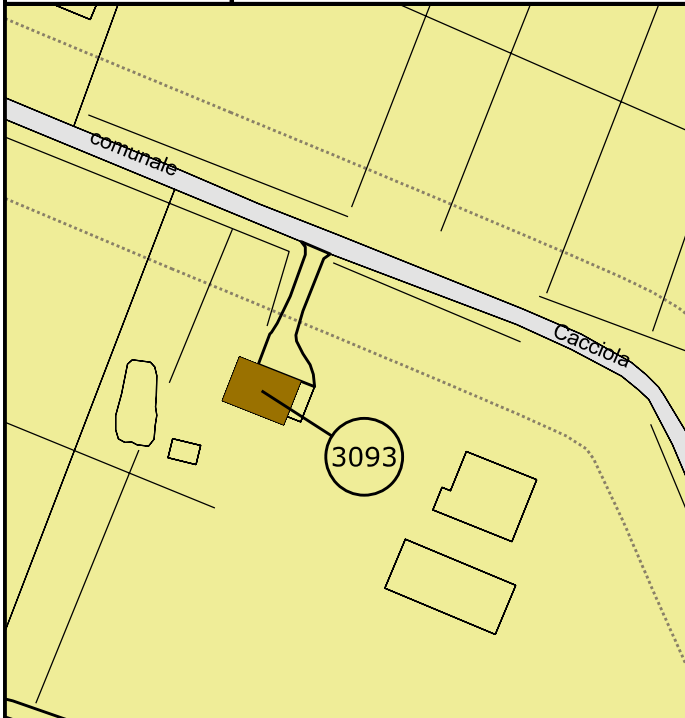


Località: Via per Marmirolo n. 3

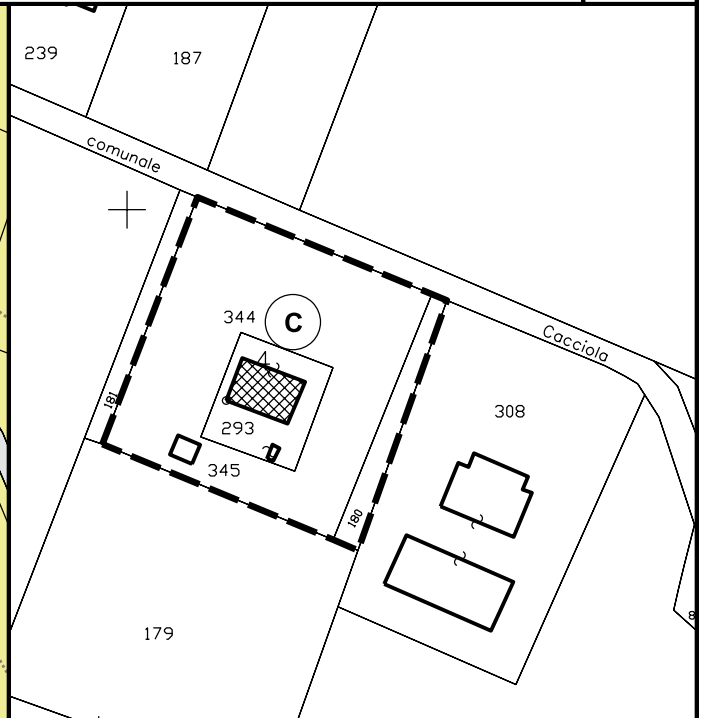
Tipologia architettonica: Casa colonica

Rif. censimento dell'edificato nelle zone extraurbane n. 09-006

Scheda n.
3093



CARTOGRAFIA RUE
Tav. 3.1 - Arceto



MAPPA CATASTALE
Foglio 4 - Mappale 180-168-293



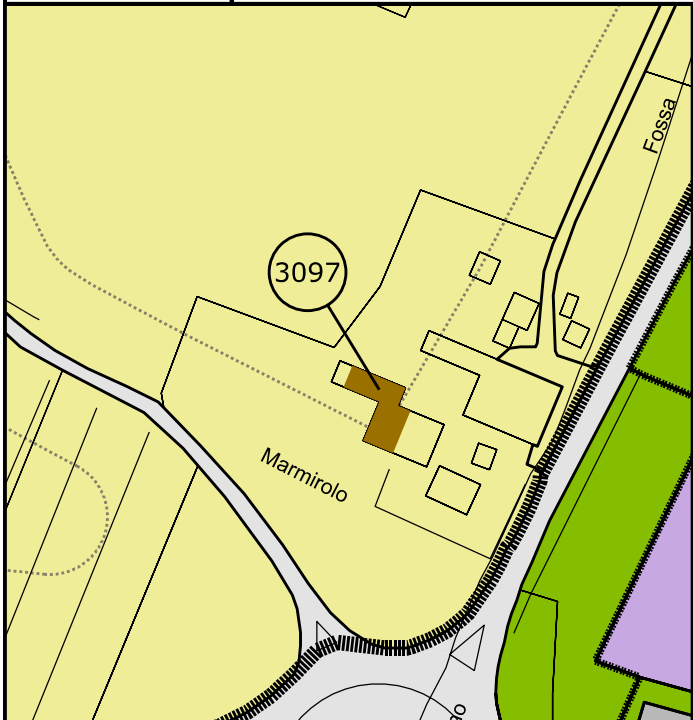


Località: Casa Bursi - Via per Marmiolo n. 2 - 4

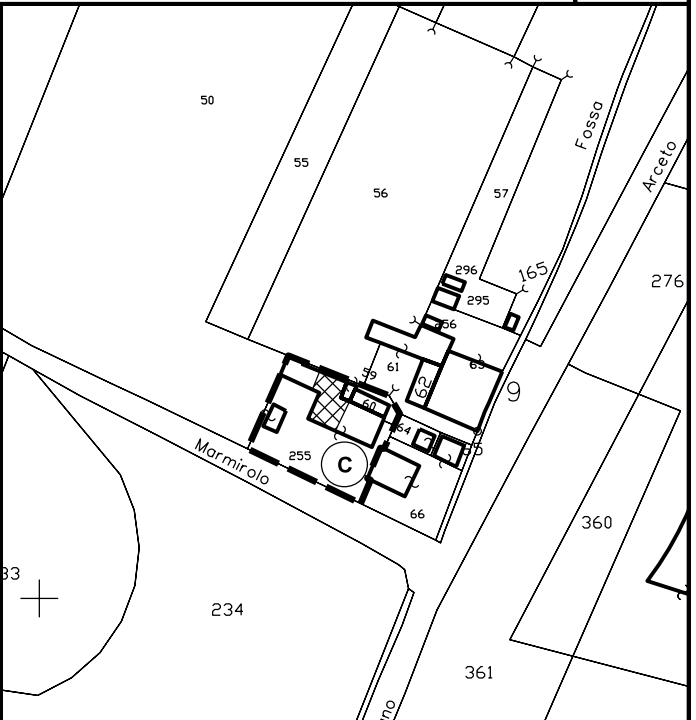
Tipologia architettonica: Edificio rurale

Rif. censimento dell'edificato nelle zone extraurbane n. 09-001

Scheda n.
3097



CARTOGRAFIA RUE
Tav. 3.1 - Arceto



MAPPA CATASTALE
Foglio 4 - Mappale 59-255



Comune di Scandiano

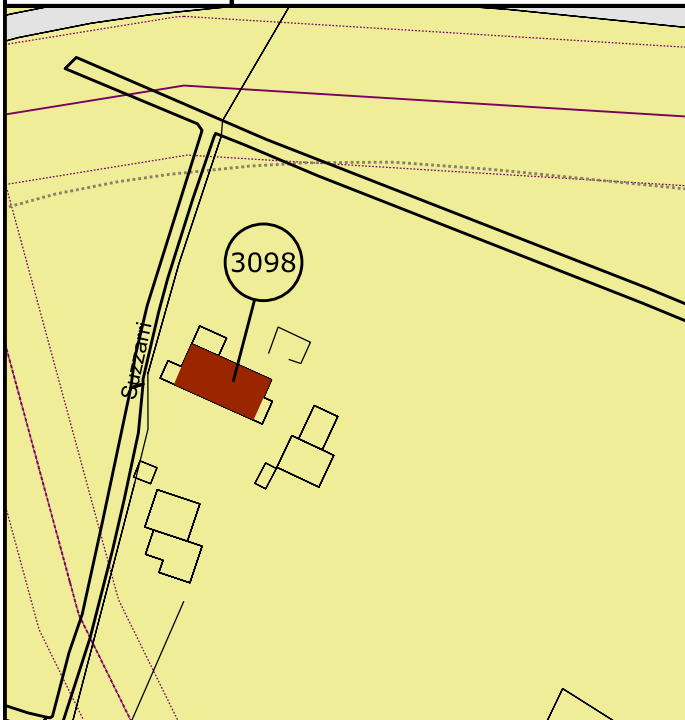


Località: Suzzarri - Via Eremita n. 2

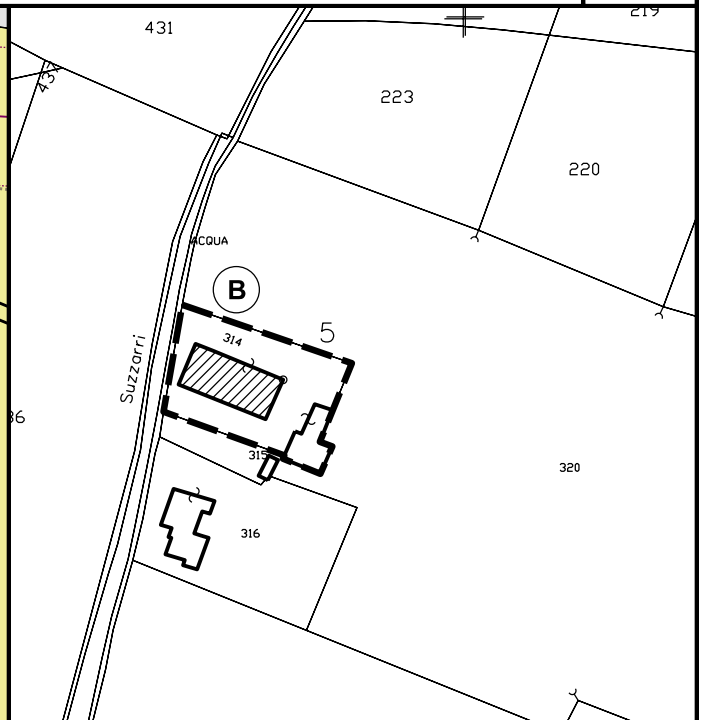
Tipologia architettonica: Complesso rurale

Rif. censimento dell'edificato nelle zone extraurbane n. 08-205

Scheda n.
3098



CARTOGRAFIA RUE
Tav. 3.1 - Arceto



MAPPA CATASTALE
Foglio 4 - Mappale 314



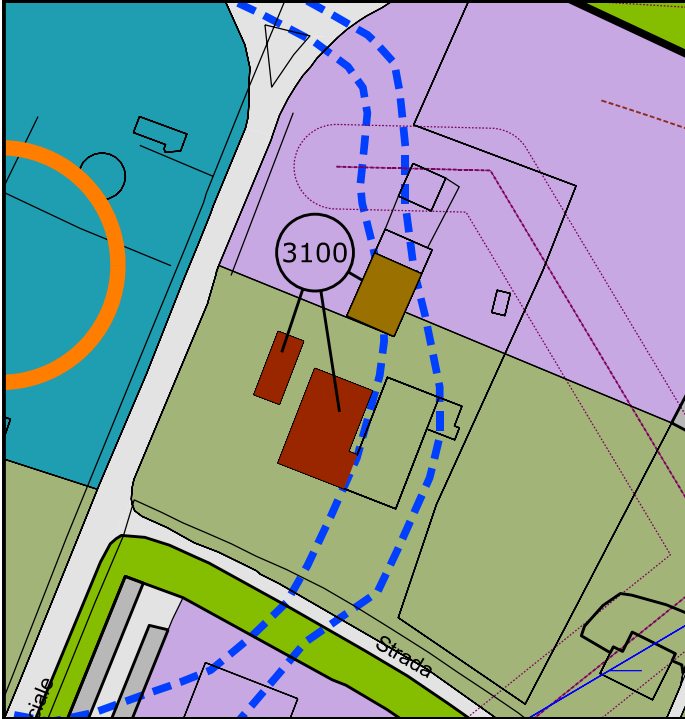


Località: Casa Zambelli - Arceto - Via Gazzolo n. 1

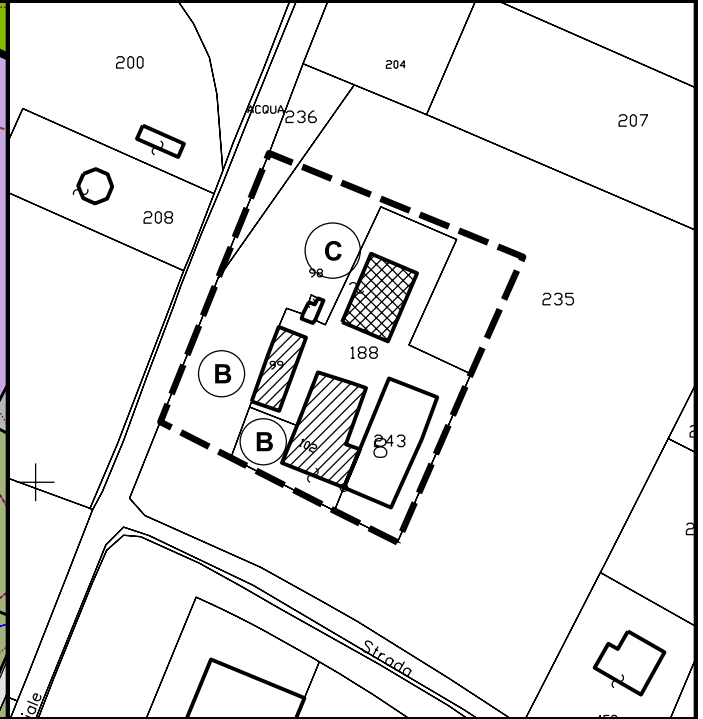
Tipologia architettonica: Casa colonica con casello

Rif. censimento dell'edificato nelle zone extraurbane n. 08-220/221

Scheda n.
3100



CARTOGRAFIA RUE
Tav. 3.1 - Arceto



MAPPA CATASTALE
Foglio 4 - Mappale 98-99-102-188-235-236-243



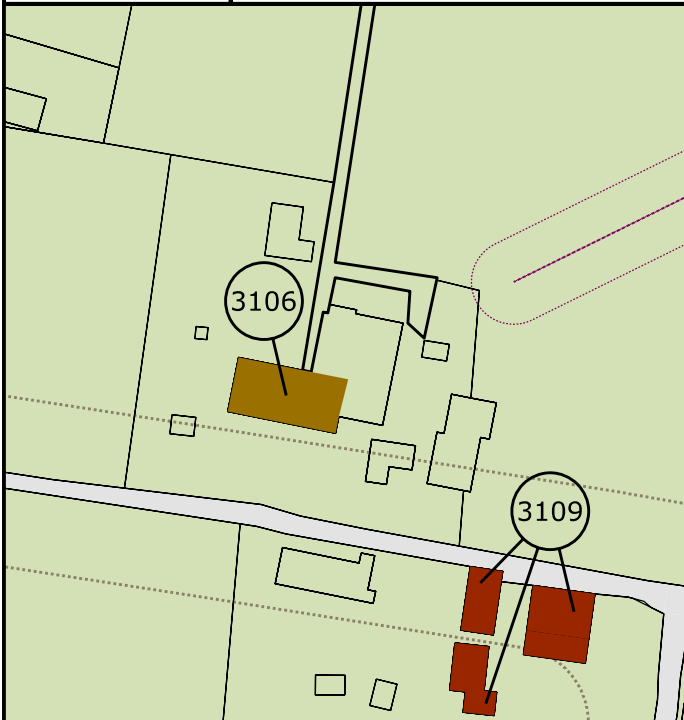


Loc.: Case Fellegara - Via Mabrazza n. 8 - 10 - 12 - 14

Tipologia architettonica: Complesso rurale

Rif. censimento dell'edificato nelle zone extraurbane n. 07-005/006

Scheda n.
3106



CARTOGRAFIA RUE
Tav. 3.3 - Bosco, Pratissole



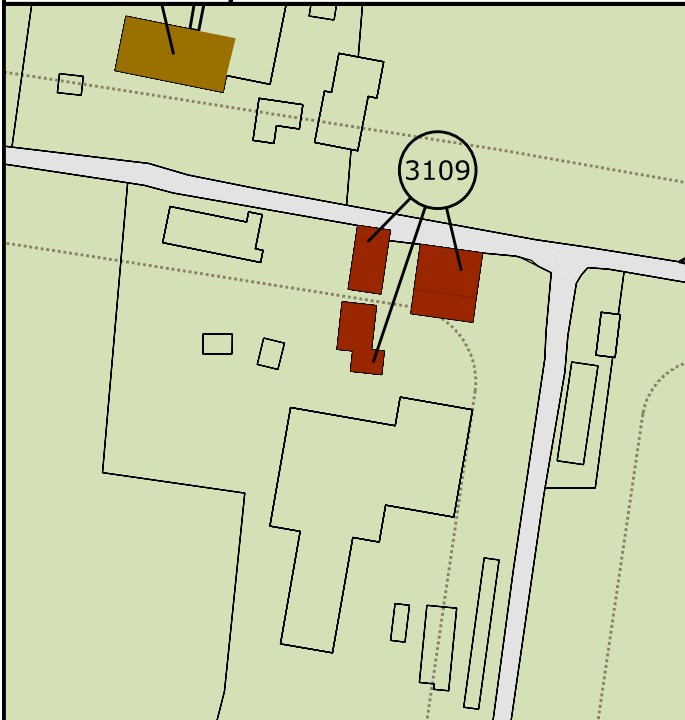
MAPPA CATASTALE
Foglio 6 - Mappale 10-23-126-127-185-194-195-197-204





Località: Case Fellegara - Via Mabrazza n. 17
Tipologia architettonica: Complesso rurale con torre
Rif. censimento dell'edificato nelle zone extraurbane n. 07-008/009/010

Scheda n.
3109



CARTOGRAFIA RUE
Tav. 3.3 - Bosco, Pratissolo



MAPPA CATASTALE
Foglio 5 - Mappale 517



Comune di Scandiano



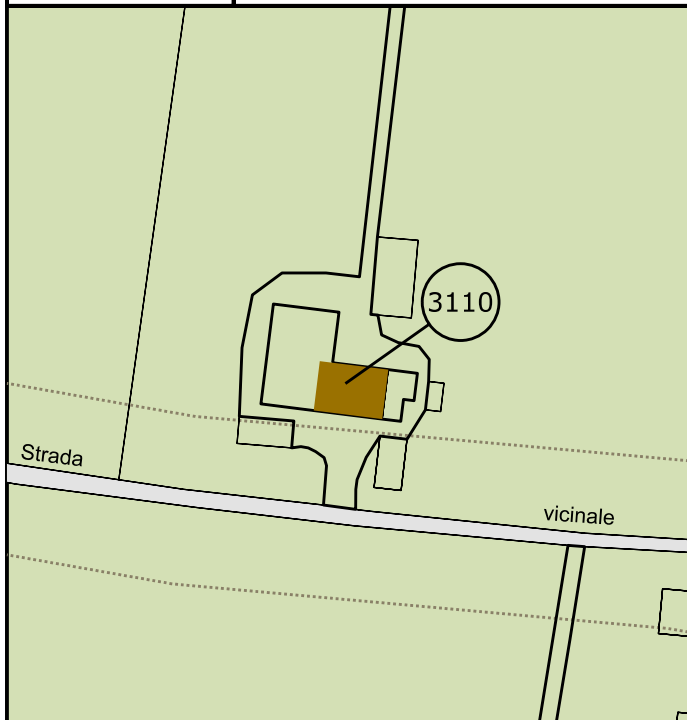
Località: Via Mabrazza n. 6

Tipologia architettonica: Casa colonica

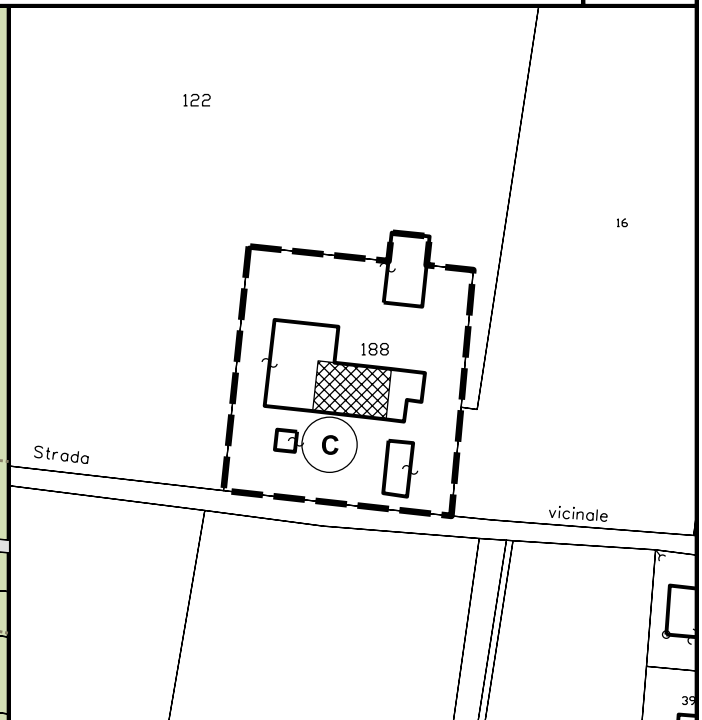
Rif. censimento dell'edificato nelle zone extraurbane n. 07-013

Scheda n.

3110



CARTOGRAFIA RUE
Tav. 3.3 - Bosco, Pratissole



MAPPA CATASTALE
Foglio 6 - Mappale 188



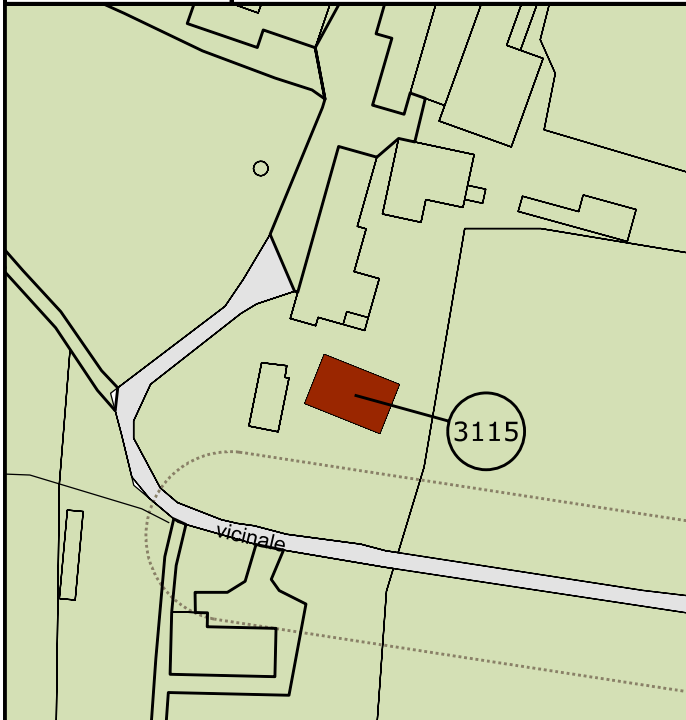


Località: Via Mabrazza n. 14 - 16

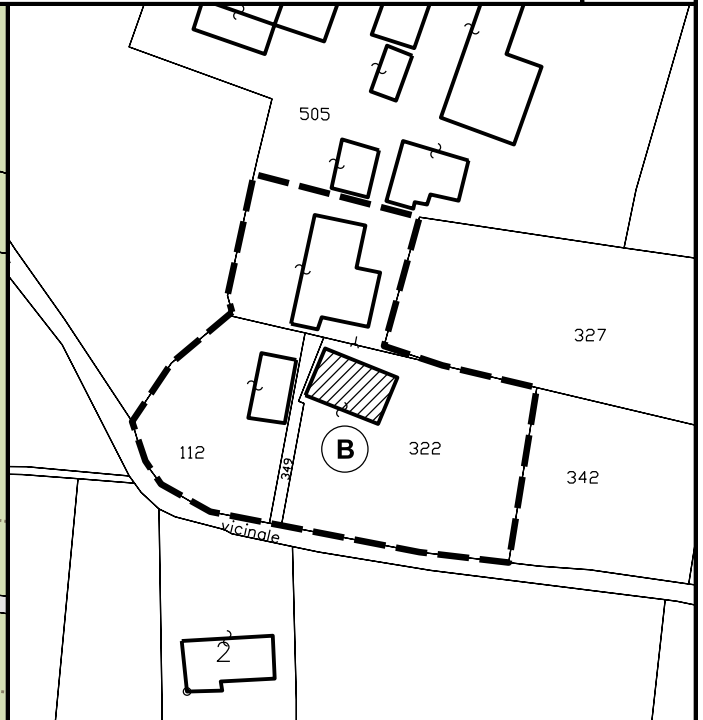
Tipologia architettonica: Stalla - fienile

Rif. censimento dell'edificato nelle zone extraurbane n. 07-001/002/003

Scheda n.
3115



CARTOGRAFIA RUE
Tav. 3.3 - Bosco, Pratissolo



MAPPA CATASTALE
Foglio 5 - Mappale 112-322-349-505



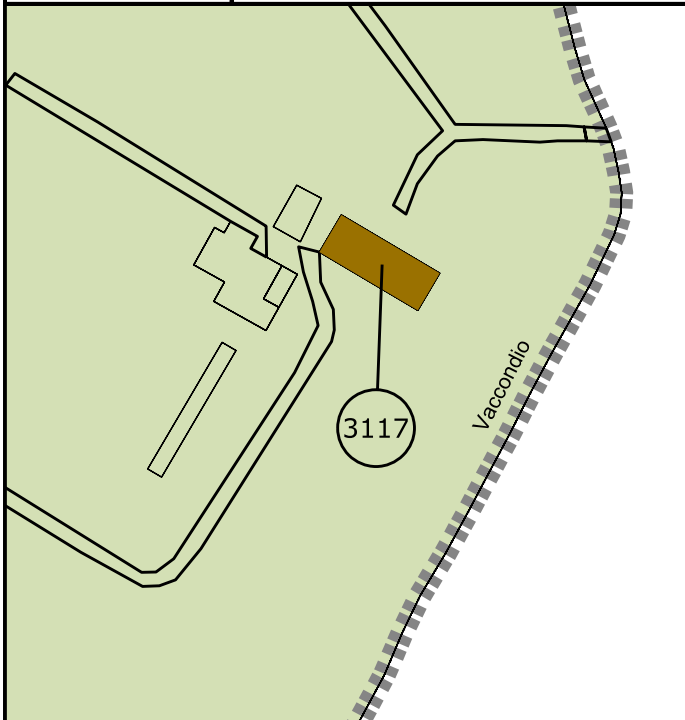


Località: Via Anna Frank n. 1

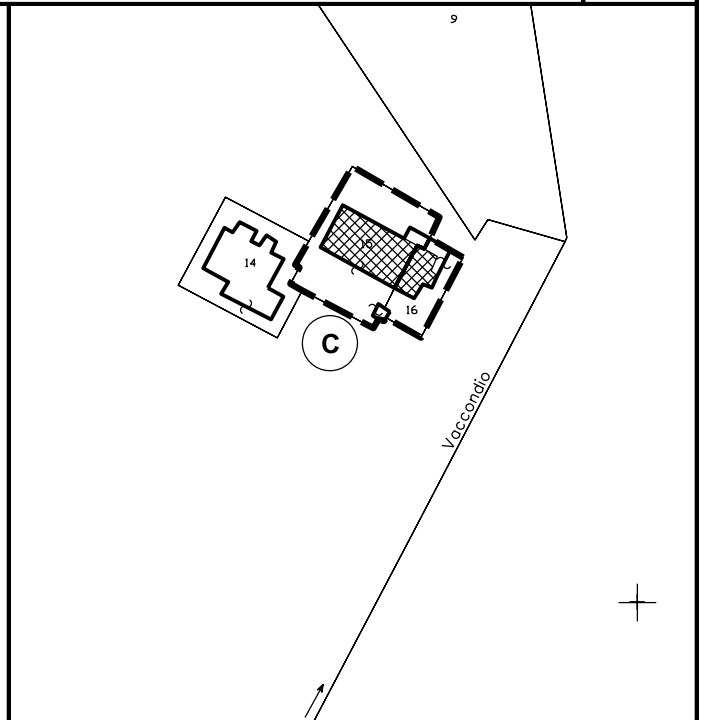
Tipologia architettonica: Casa colonica

Rif. censimento dell'edificato nelle zone extraurbane n. 06-203

Scheda n.
3117



CARTOGRAFIA RUE
Tav. 3.3 - Bosco, Pratissole



MAPPA CATASTALE
Foglio 5 - Mappale 15-16



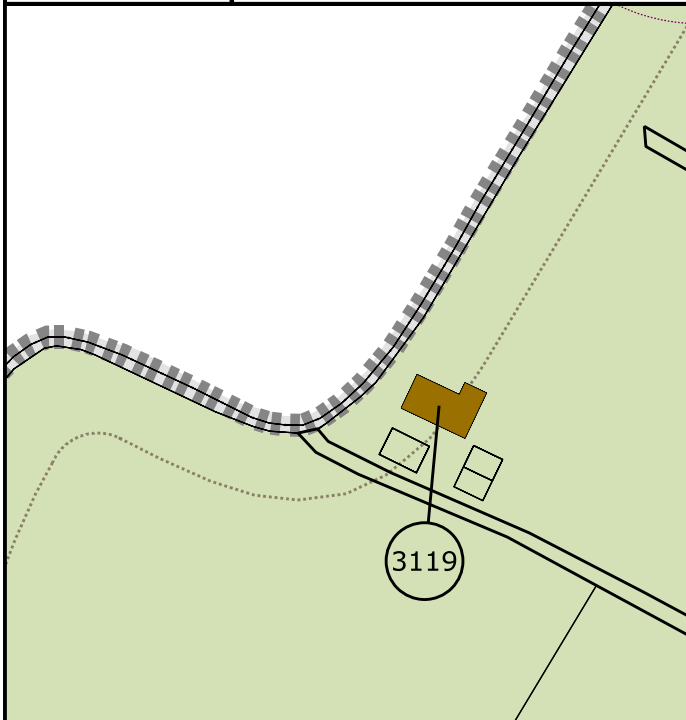


Località: Via del Bosco n. 102

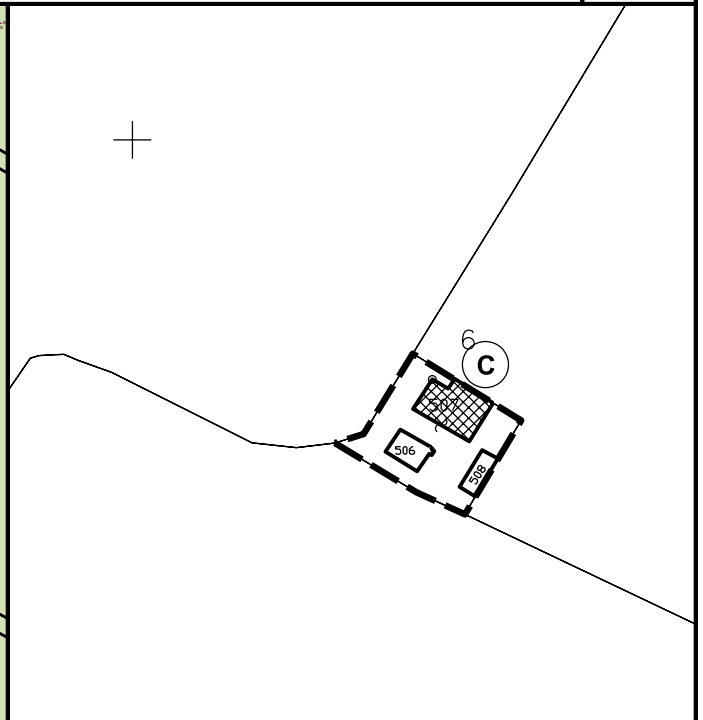
Tipologia architettonica: Complesso rurale

Rif. censimento dell'edificato nelle zone extraurbane n. 06-200

Scheda n.
3119



CARTOGRAFIA RUE
Tav. 3.3 - Bosco, Pratissolo



MAPPA CATASTALE
Foglio 5 - Mappale 506-507-508



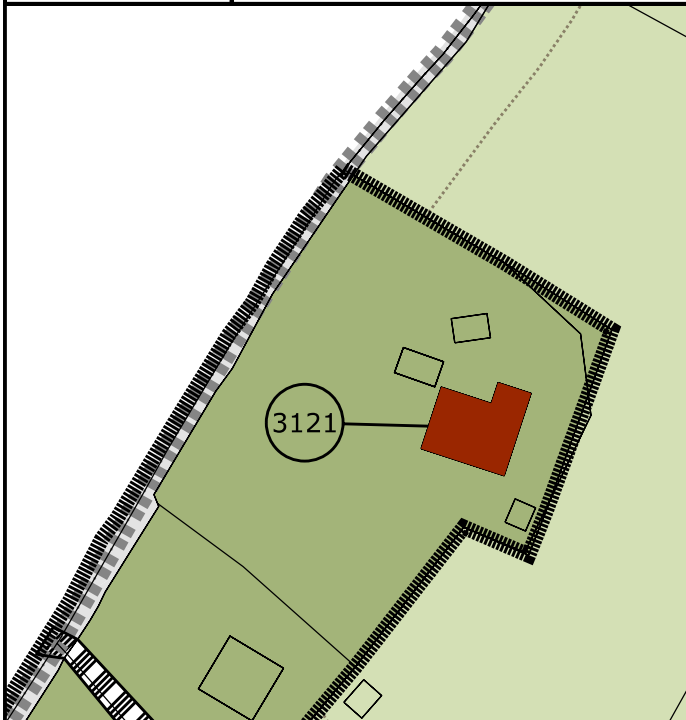


Località: Bosco -Via del Bosco n. 100

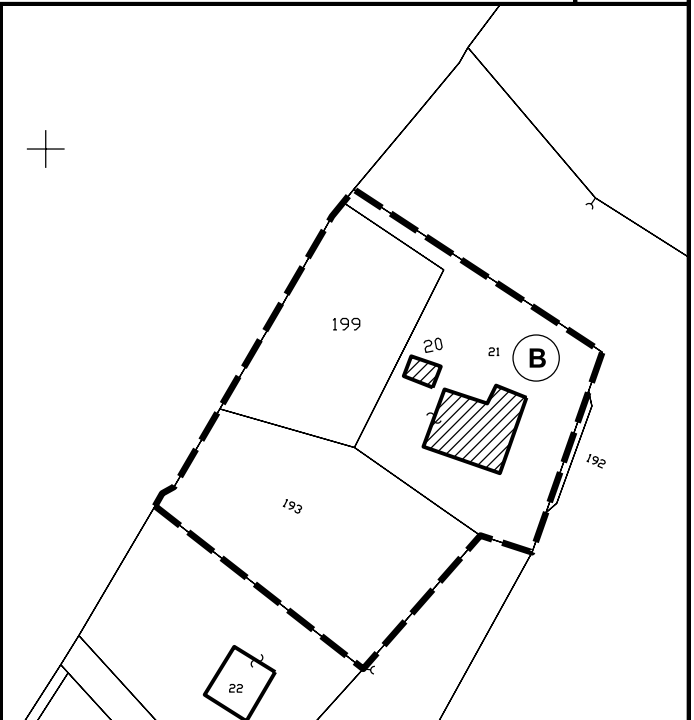
Tipologia architettonica: Complesso rurale

Rif. censimento dell'edificato nelle zone extraurbane n. 06-199

Scheda n.
3121



CARTOGRAFIA RUE
Tav. 3.3 - Bosco, Pratissolo



MAPPA CATASTALE
Foglio 5 - Mappale 20-21-193-199



Comune di Scandiano

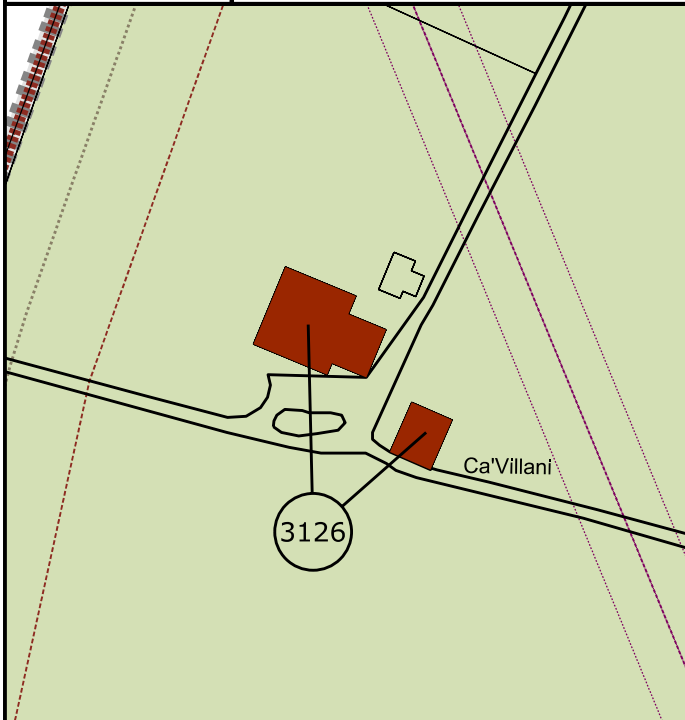


Località: Casa Villani - Via Noce n. 13-14-15

Tipologia architettonica: Complesso rurale

Rif. censimento dell'edificato nelle zone extraurbane n. 06-188/189/190

Scheda n.
3126



CARTOGRAFIA RUE
Tav. 3.3 - Bosco, Pratissolo

MAPPA CATASTALE
Foglio 11 - Mappale 112-da 116 a 119-219



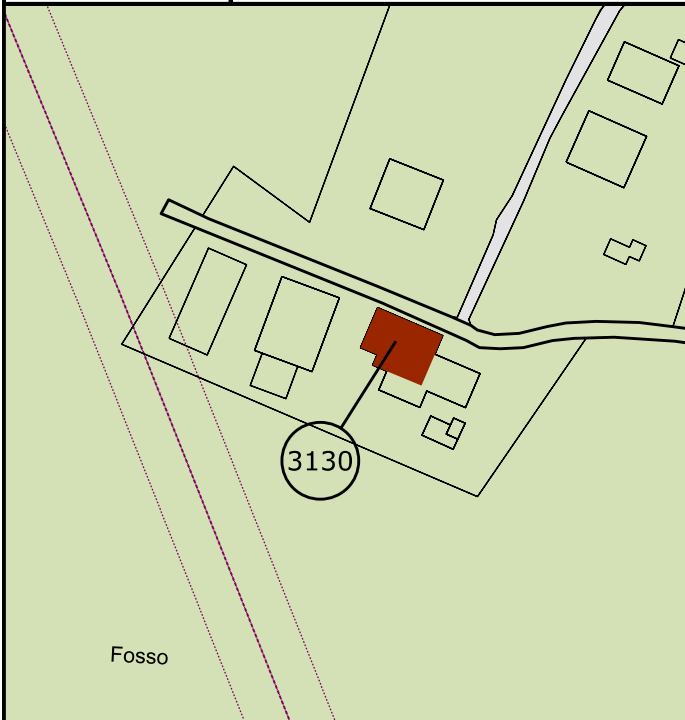


Località: Casa Nuvoletti - Via Nuvoletti n. 14 - 16

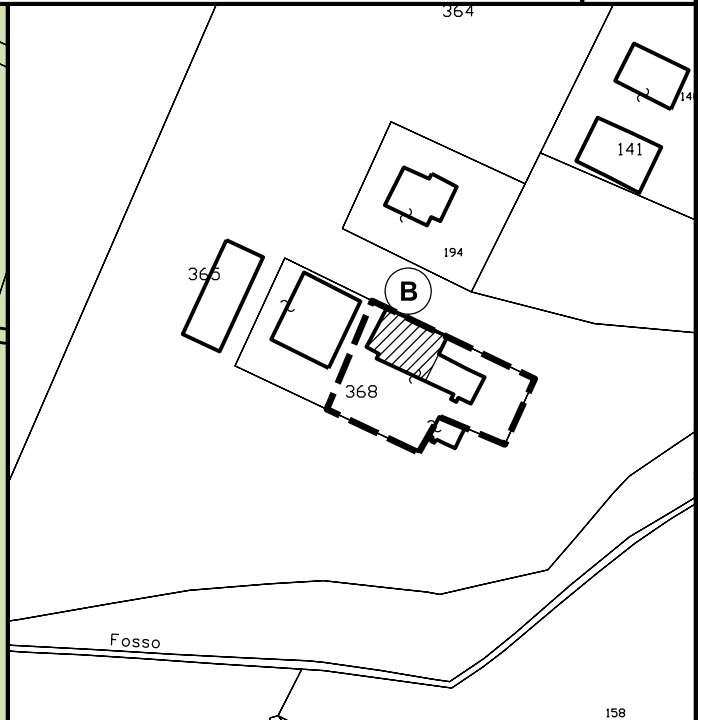
Tipologia architettonica: Stalla - fienile

Rif. censimento dell'edificato nelle zone extraurbane n. 06-153/154

Scheda n.
3130



CARTOGRAFIA RUE
Tav. 3.3 - Bosco, Pratissolo



MAPPA CATASTALE
Foglio 11 - Mappale 368



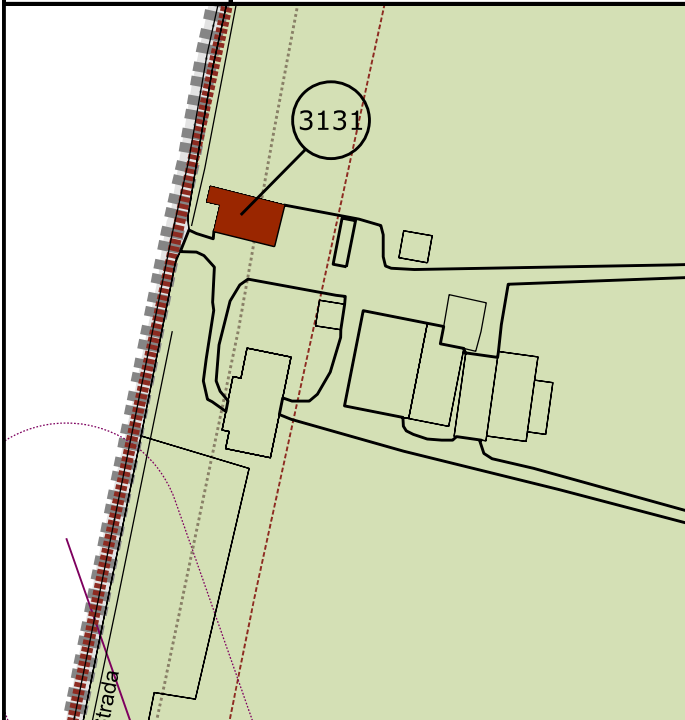


Località: Via della Noce n. 16

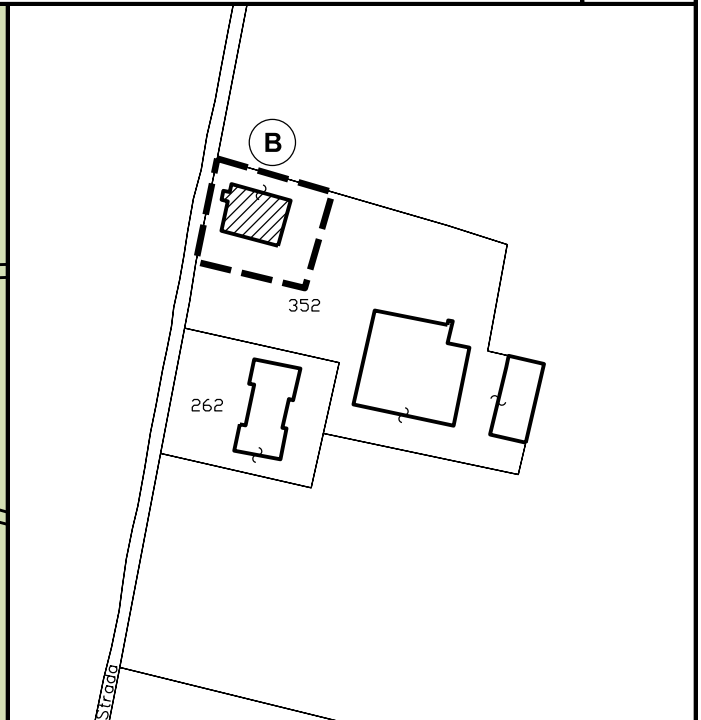
Tipologia architettonica: Edificio rurale

Rif. censimento dell'edificato nelle zone extraurbane n. 06-182

Scheda n.
3131



CARTOGRAFIA RUE
Tav. 3.3 - Bosco, Pratissolo



MAPPA CATASTALE
Foglio 11 - Mappale 352



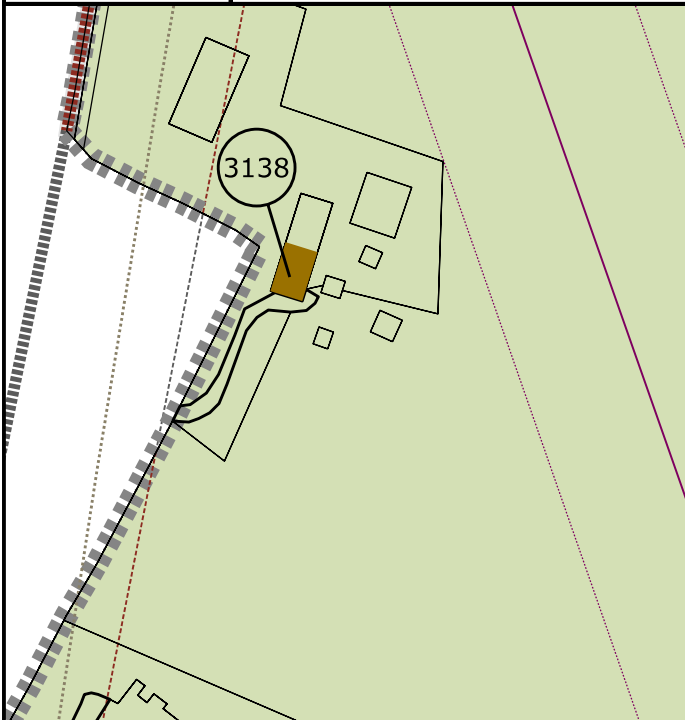


Località: Via della Noce n. 17

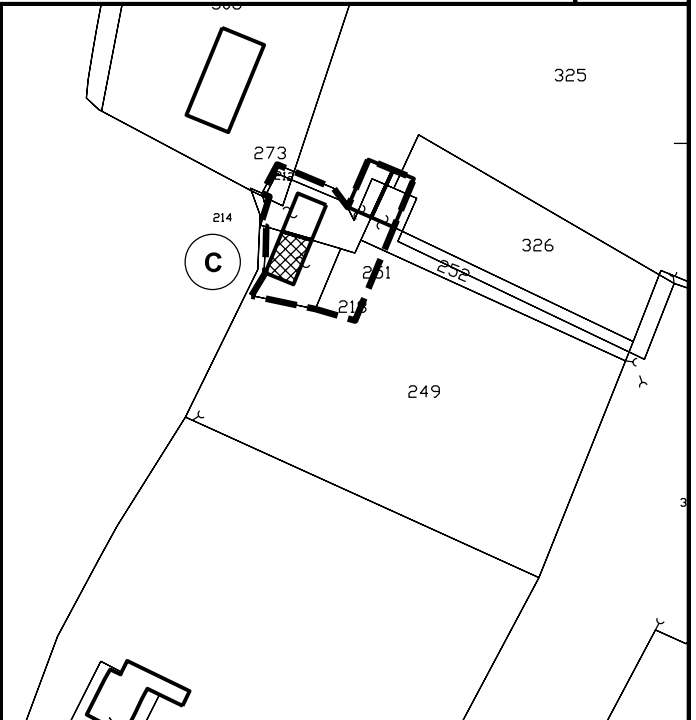
Tipologia architettonica: Edificio rurale

Rif. censimento dell'edificato nelle zone extraurbane n. 06-181

Scheda n.
3138



CARTOGRAFIA RUE
Tav. 3.3 - Bosco, Pratissolo



MAPPA CATASTALE
Foglio 18 - Mappale 218-251-252-249



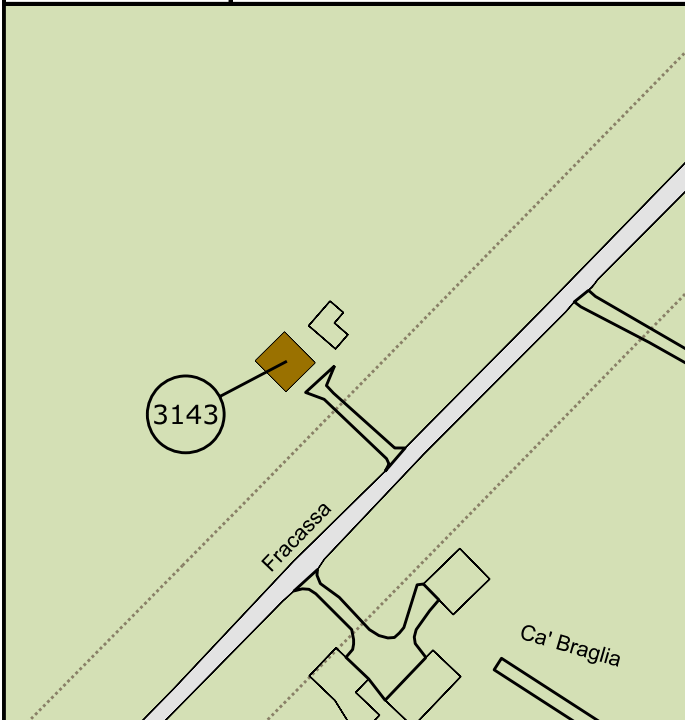


Loc.: Via Bosco del Fracasso n. 4

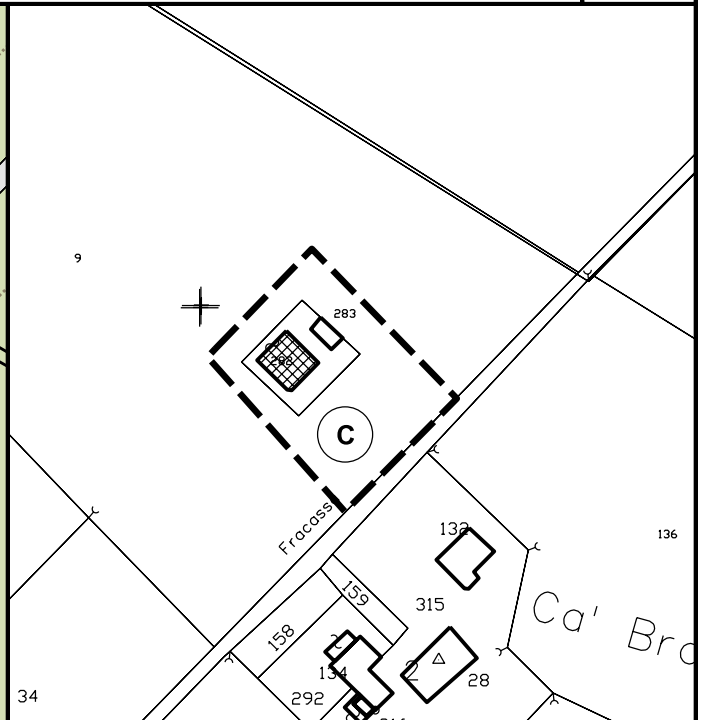
Tipologia architettonica: Casa colonica

Rif. censimento dell'edificato nelle zone extraurbane n. 06-140

Scheda n.
3143



CARTOGRAFIA RUE
Tav. 3.3 - Bosco, Pratissolo



MAPPA CATASTALE
Foglio 18 - Mappale 9-282-283





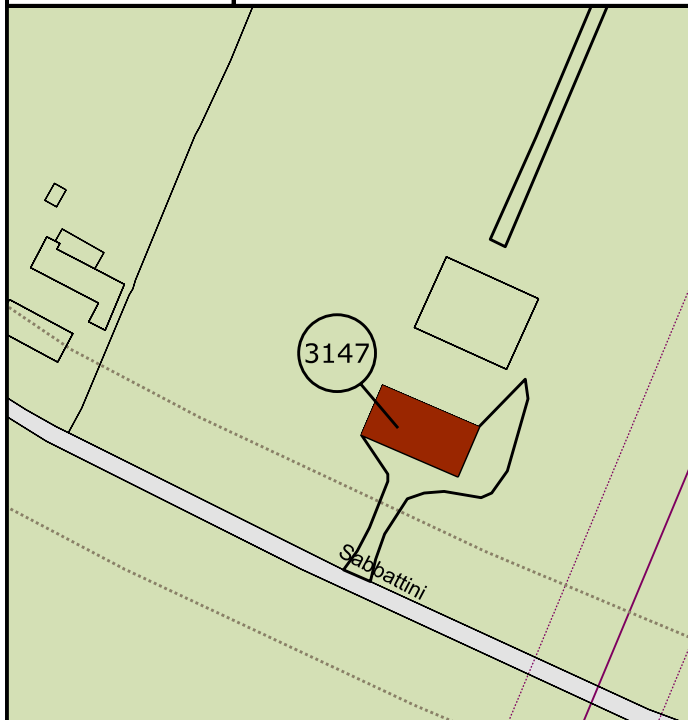
Lococalità: Via Sabatini n. 10

Tipologia architettonica: Casa colonica

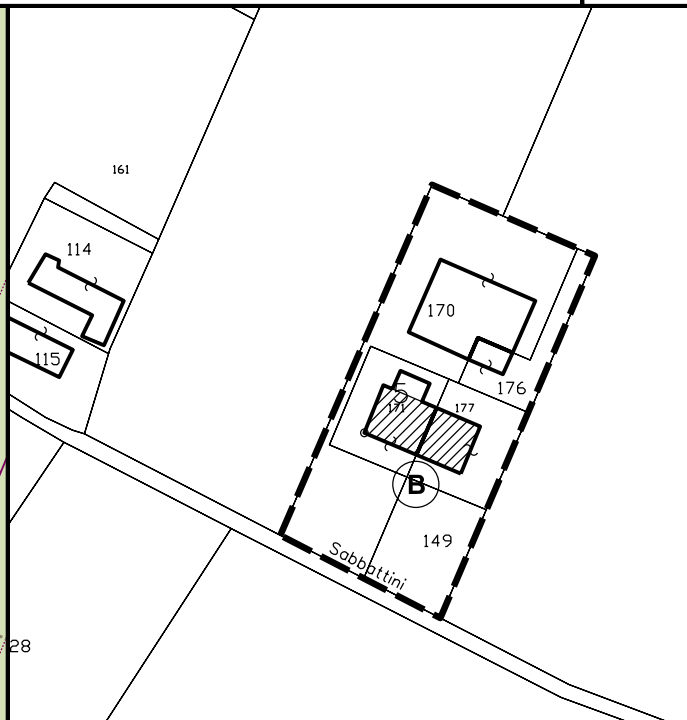
Rif. censimento dell'edificato nelle zone extraurbane n. 07-026

Scheda n.

3147



CARTOGRAFIA RUE
Tav. 3.3 - Bosco, Pratissolo



MAPPA CATASTALE
Foglio 6 - Mappale 149-170-171-176-177



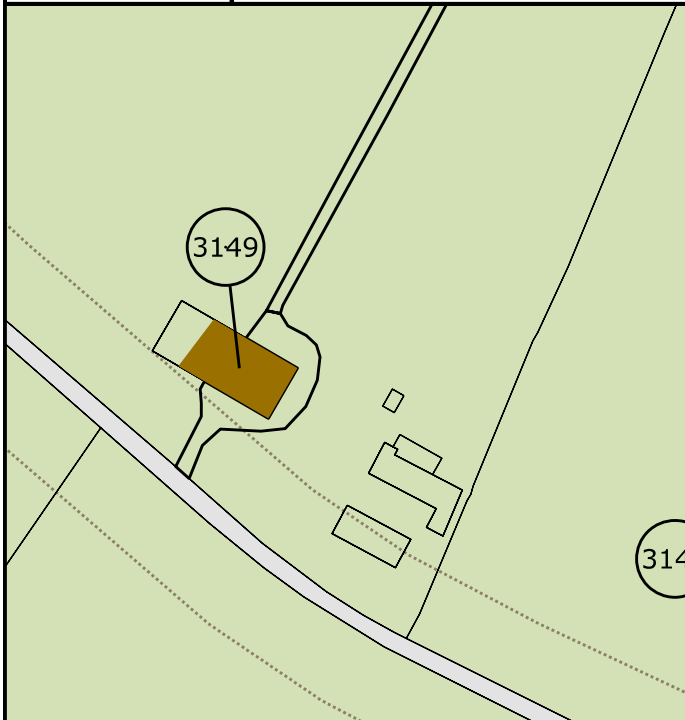


Lococalità: Via Sabbatini n. 14

Tipologia architettonica: Casa colonica

Rif. censimento dell'edificato nelle zone extraurbane n. 07-023

Scheda n.
3149



CARTOGRAFIA RUE
Tav. 3.3 - Bosco, Pratissolo

MAPPA CATASTALE
Foglio 6 - Mappale 180-181



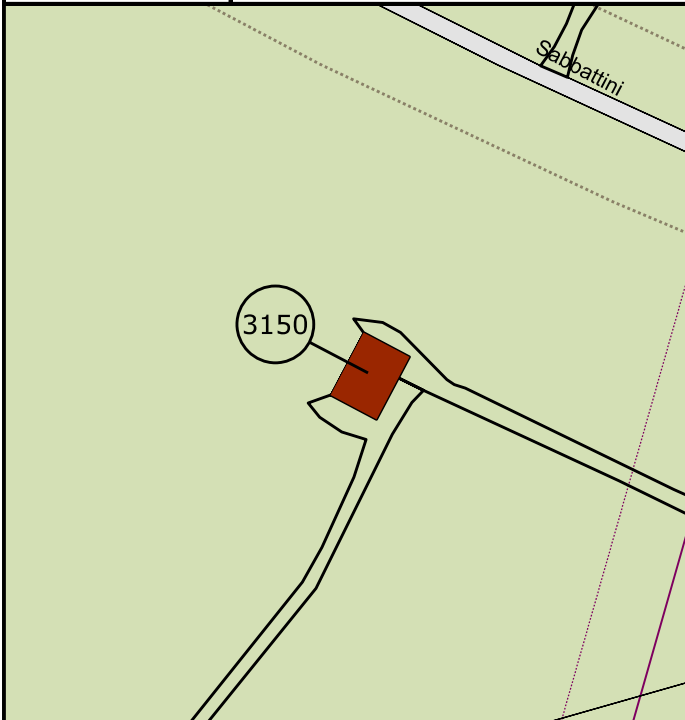


Lococalità: Via Sabatini n. 5

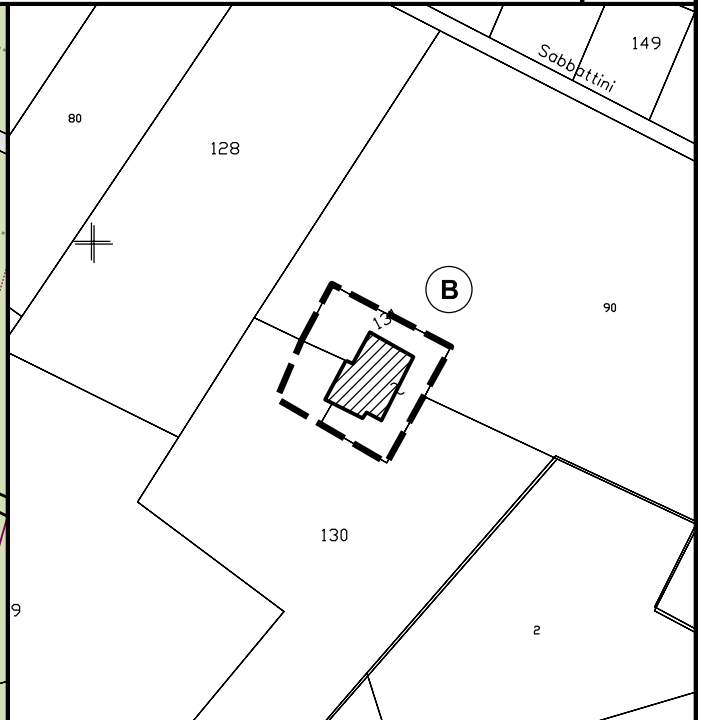
Tipologia architettonica: Edificio rurale

Rif. censimento dell'edificato nelle zone extraurbane n. 07-027

Scheda n.
3150



CARTOGRAFIA RUE
Tav. 3.3 - Bosco, Pratissolo



MAPPA CATASTALE
Foglio 6 - Mappale 130-131





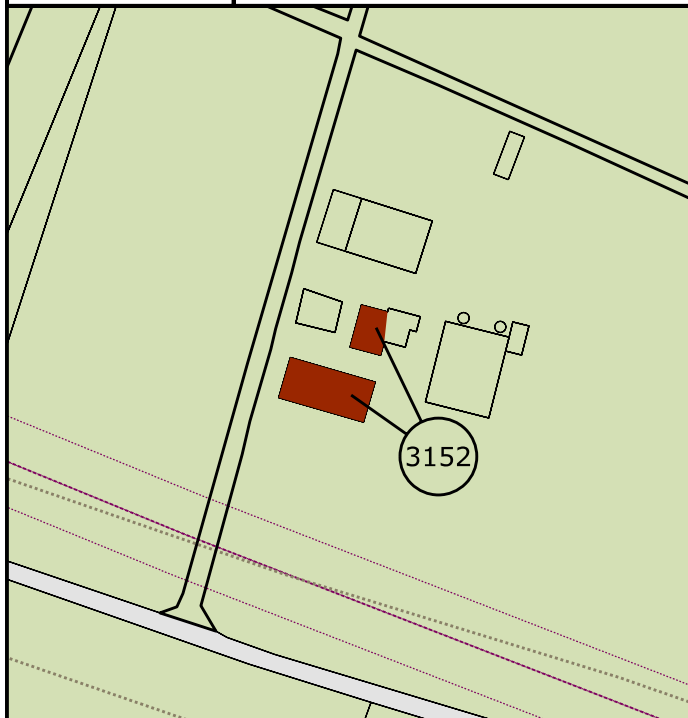
Lococalità: Ca' Bianca - Via Brugnoli n. 30

Tipologia architettonica: Complesso rurale

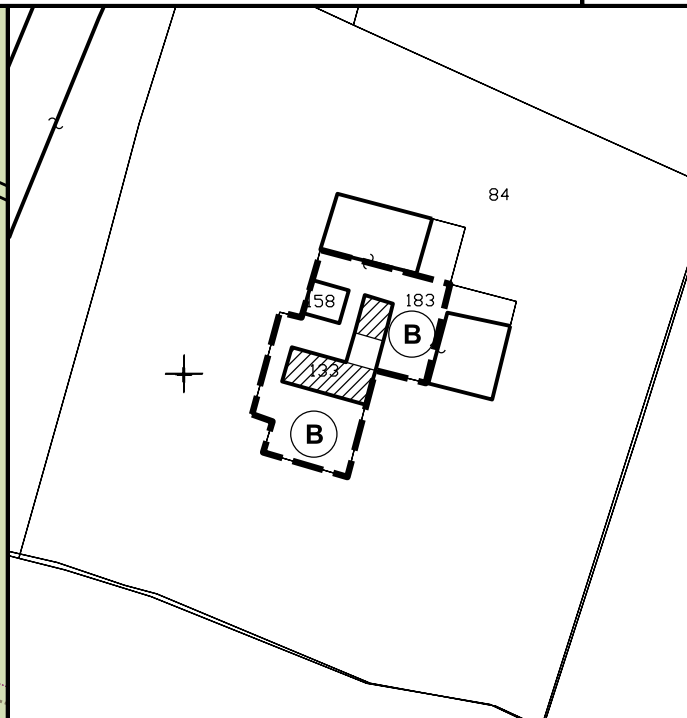
Rif. censimento dell'edificato nelle zone extraurbane n. 07-029

Scheda n.

3152



CARTOGRAFIA RUE
Tav. 3.3 - Bosco, Pratissole



MAPPA CATASTALE
Foglio 6 - Mappale 133-183-158



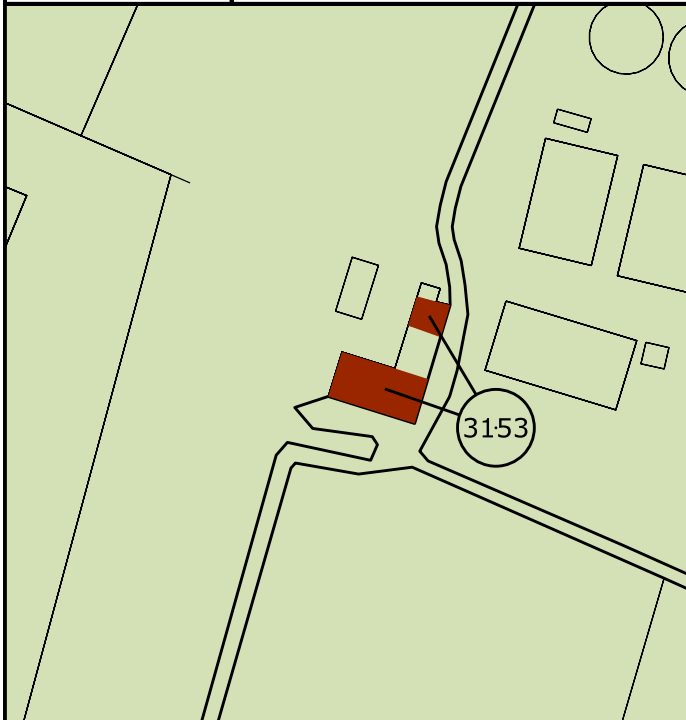


Lococalità: Cavaloro - Via Brugnoli n. 32

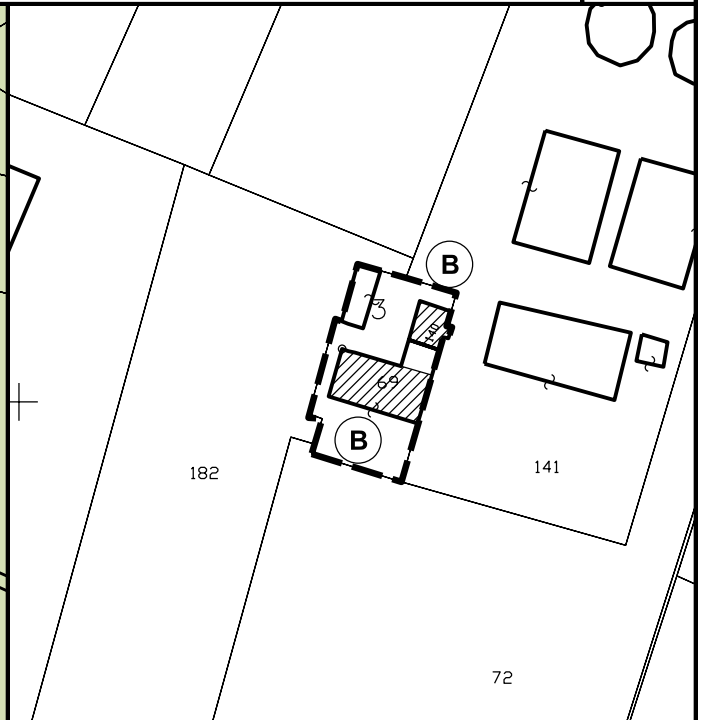
Tipologia architettonica: Complesso rurale

Rif. censimento dell'edificato nelle zone extraurbane n. 07-030

Scheda n.
3153



CARTOGRAFIA RUE
Tav. 3.3 - Bosco, Pratissole



MAPPA CATASTALE
Foglio 6 - Mappale 69-140



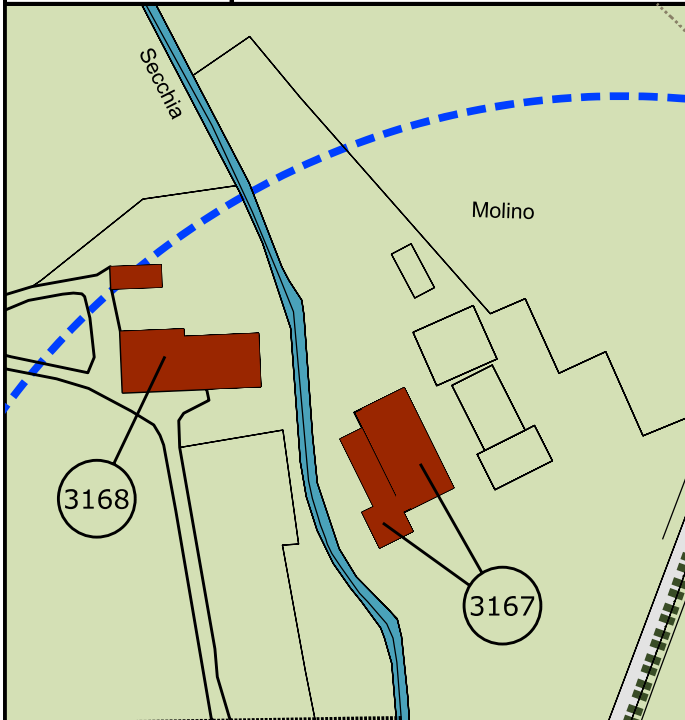


Località: Molino - Via Brugnoletta

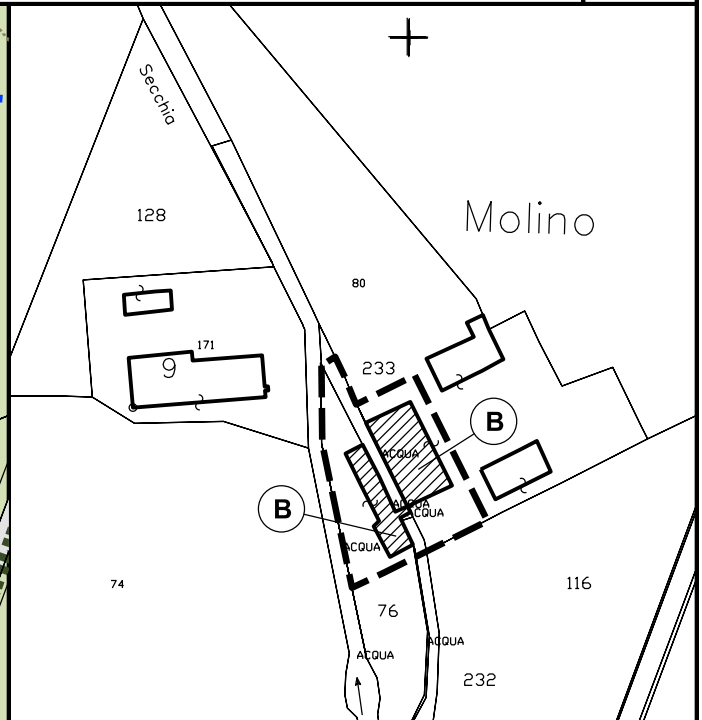
Tipologia architettonica: Complesso rurale con mulino

Rif. censimento dell'edificato nelle zone extraurbane n. 07-076

Scheda n.
3167



CARTOGRAFIA RUE
Tav. 3.1 - Arceto



MAPPA CATASTALE
Foglio 7 - Mappale 76-80



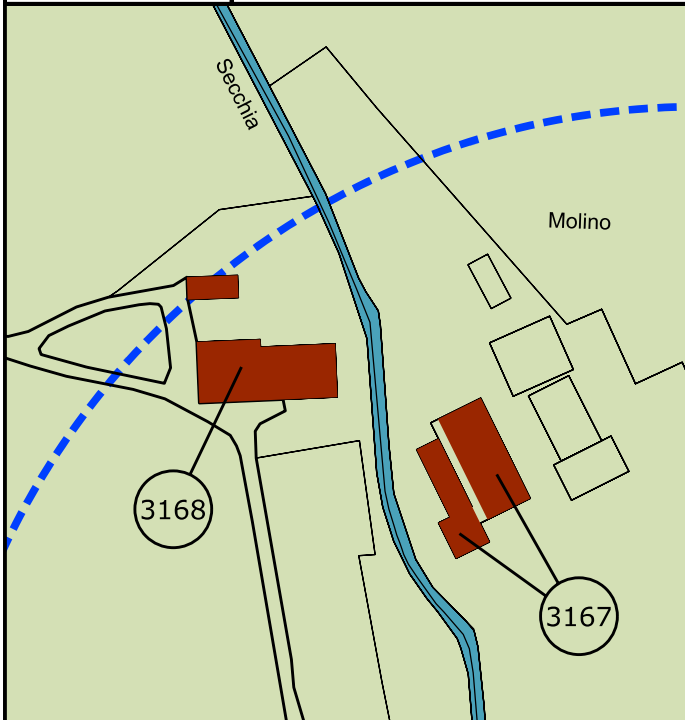


Località: Via Brugnoletta n. 99

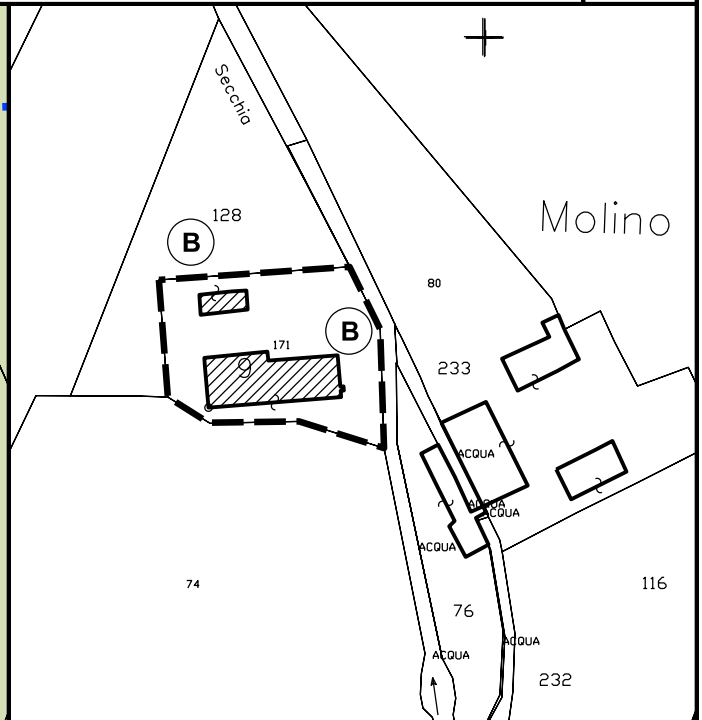
Tipologia architettonica: Complesso rurale

Rif. censimento dell'edificato nelle zone extraurbane n. 07-075

Scheda n.
3168



CARTOGRAFIA RUE
Tav. 3.1 - Arceto



MAPPA CATASTALE
Foglio 7 - Mappale 171



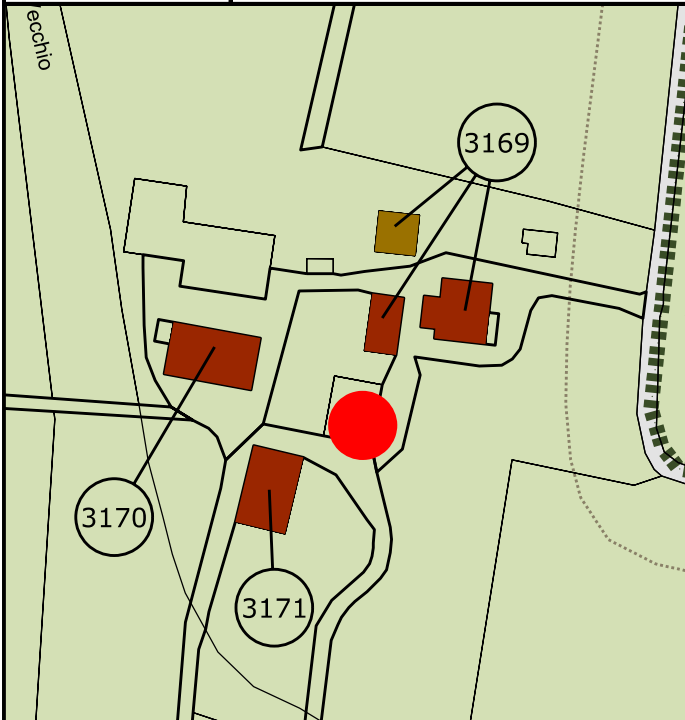


Loc.: Babilonia - Via Madonna della neve n. 1

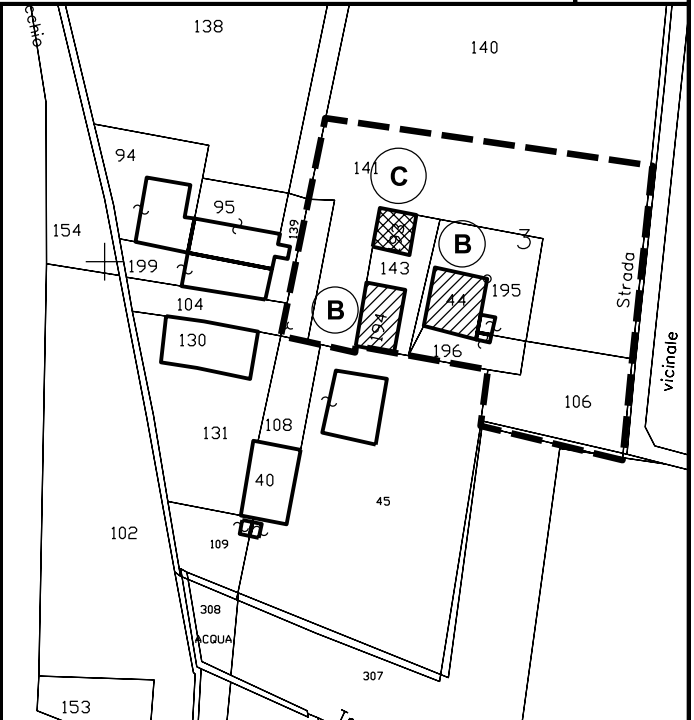
Tipologia architettonica: Complesso rurale

Rif. censimento dell'edificato nelle zone extraurbane n. 07-103/104

Scheda n.
3169



CARTOGRAFIA RUE
Tav. 3.1 - Arceto



MAPPA CATASTALE
Foglio 7 - Mappale 44-106-140-141-143-da 193 a 196



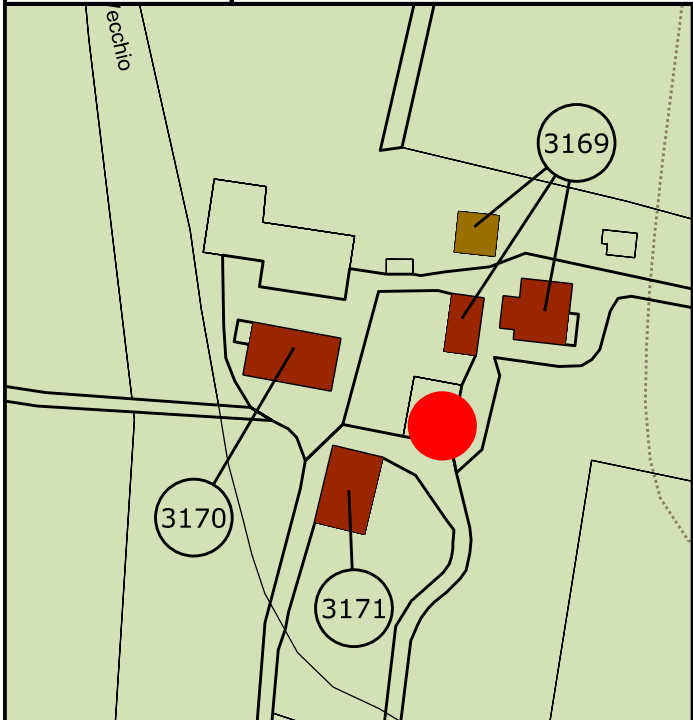


Località: Babilonia - Via Molinazza n. 12 - 14

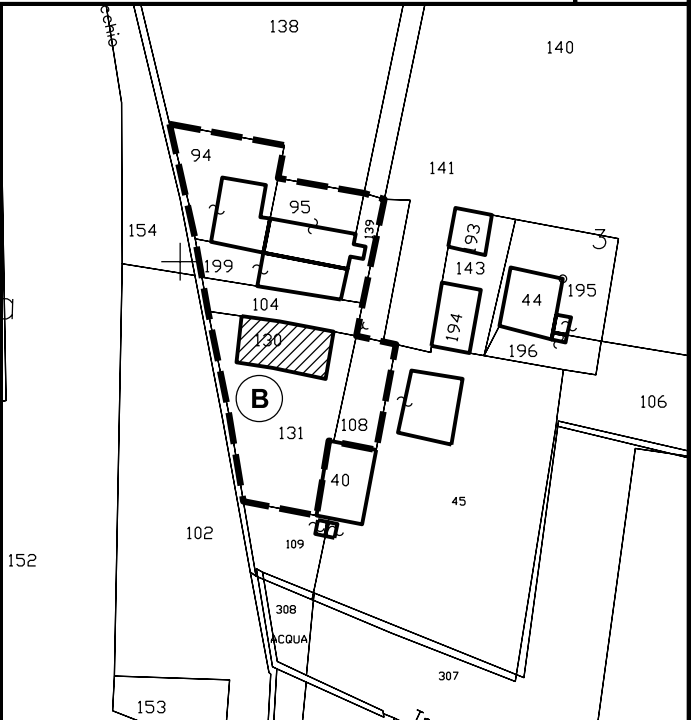
Tipologia architettonica: Complesso rurale con parco

Rif. censimento dell'edificato nelle zone extraurbane n. 07-100

Scheda n.
3170



CARTOGRAFIA RUE
Tav. 3.1 - Arceto



MAPPA CATASTALE
Foglio 7 - Mappale 94-95-104-108-130-131-139-199





Località: Babilonia - Via Molinazza

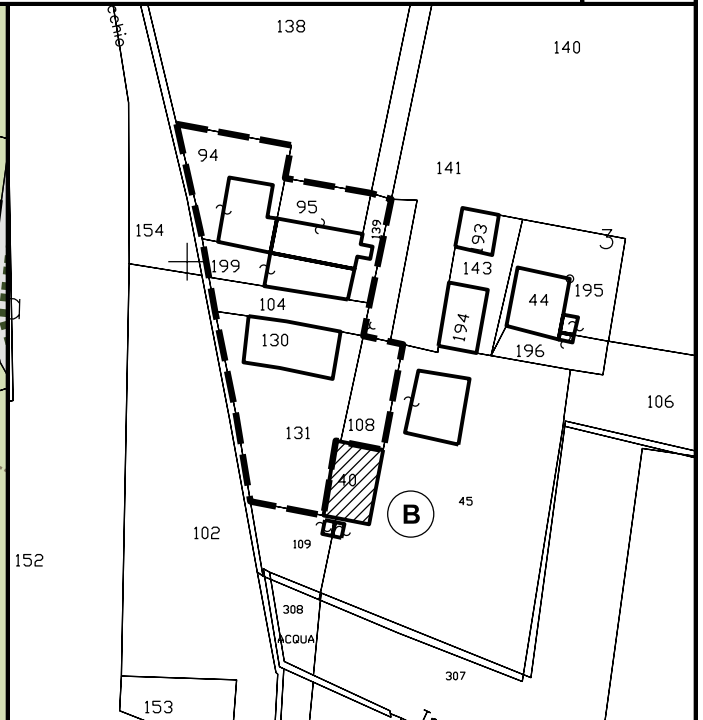
Tipologia architettonica: Complesso rurale con parco

Rif. censimento dell'edificato nelle zone extraurbane n. 07-100

Scheda n.
3171



CARTOGRAFIA RUE
Tav. 3.1 - Arceto



MAPPA CATASTALE
Foglio 7 - Mappale 94-95-104-108-130-131-139-199



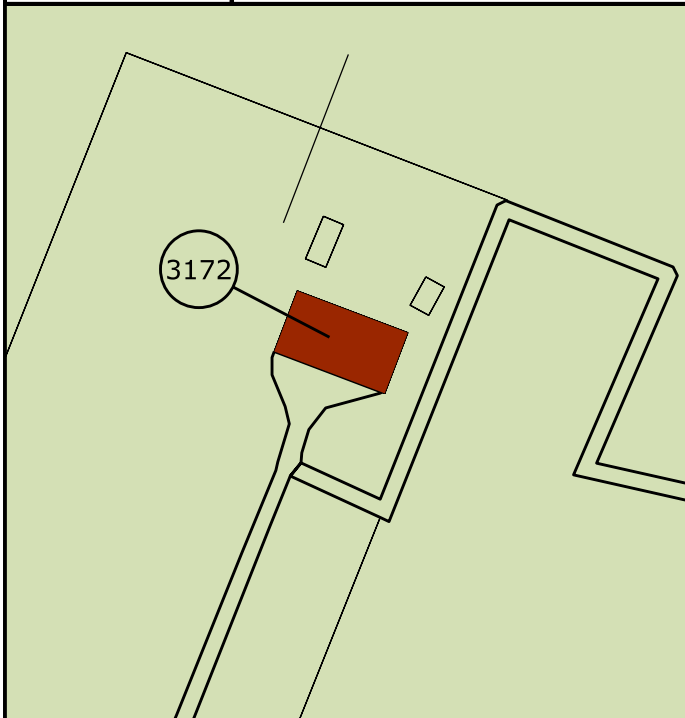


Località: Via Molinazza n. 16

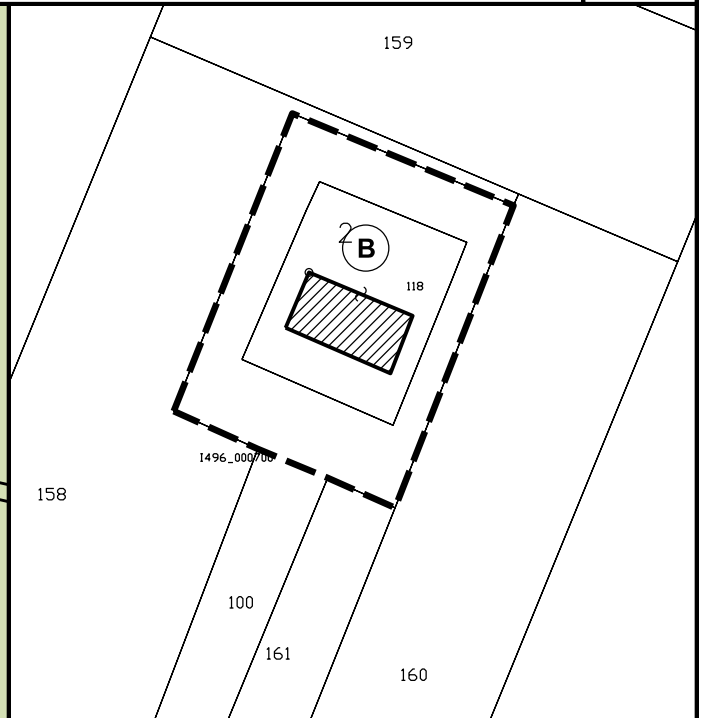
Tipologia architettonica: Casa colonica

Rif. censimento dell'edificato nelle zone extraurbane n. 07-082

Scheda n.
3172



CARTOGRAFIA RUE
Tav. 3.1 - Arceto



MAPPA CATASTALE
Foglio 7 - Mappale 118-100



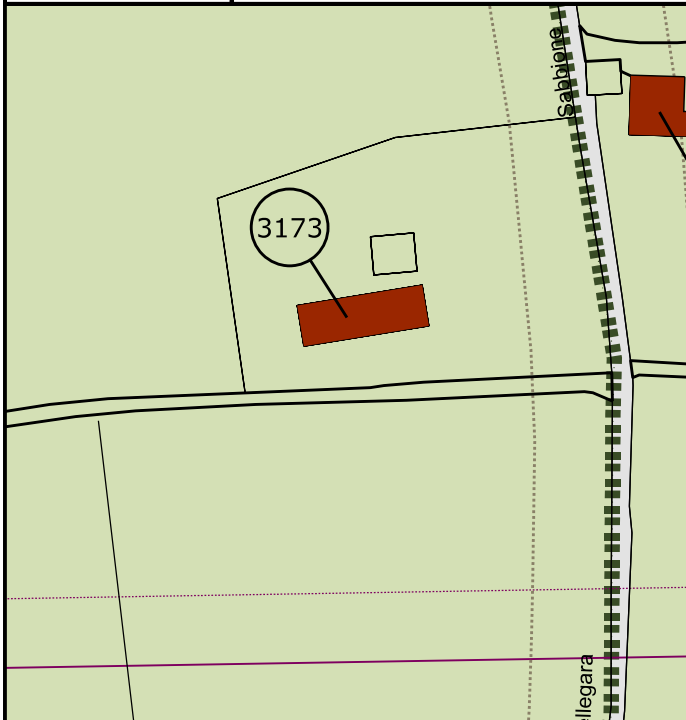


Loc.: Via Madonna della neve n. 3

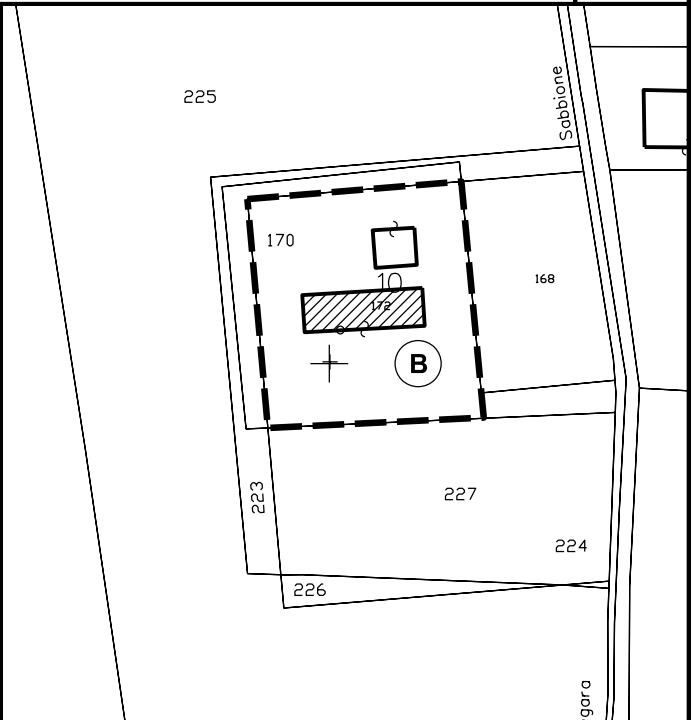
Tipologia architettonica: Casa colonica

Rif. censimento dell'edificato nelle zone extraurbane n. 07-098

Scheda n.
3173



CARTOGRAFIA RUE
Tav. 3.1 - Arceto



MAPPA CATASTALE
Foglio 7 - Mappale 172-26





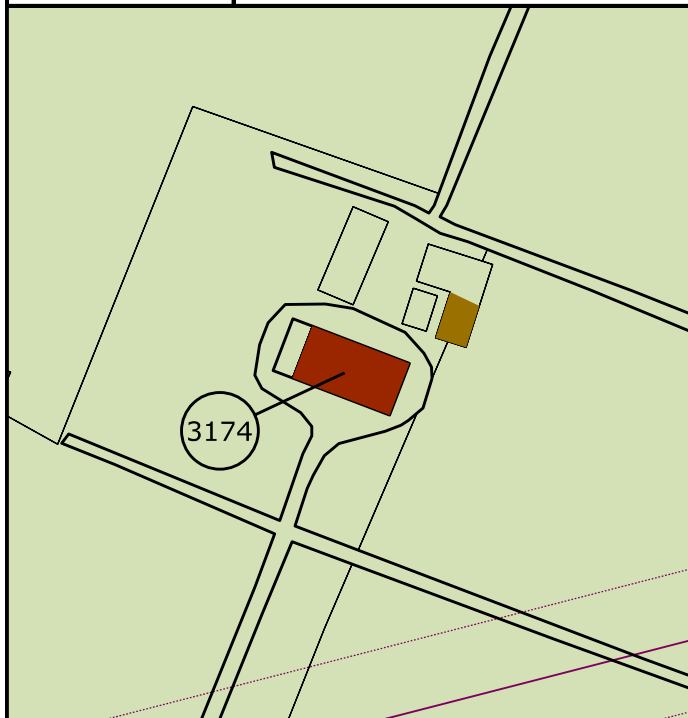
Località: Via Molinazza n. 18

Tipologia architettonica: Casa colonica

Rif. censimento dell'edificato nelle zone extraurbane n. 07-081

Scheda n.

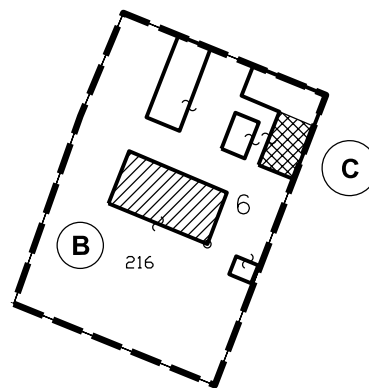
3174



3174

CARTOGRAFIA RUE
Tav. 3.3 - Bosco, Pratissolo

214



216

MAPPA CATASTALE
Foglio 7 - Mappale 216



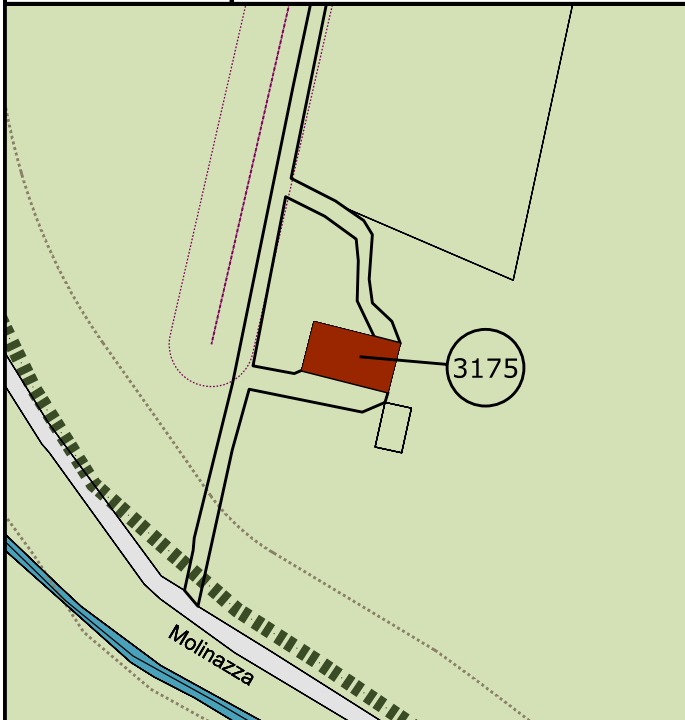


Località: Molinazza - Via Molinazza n. 20

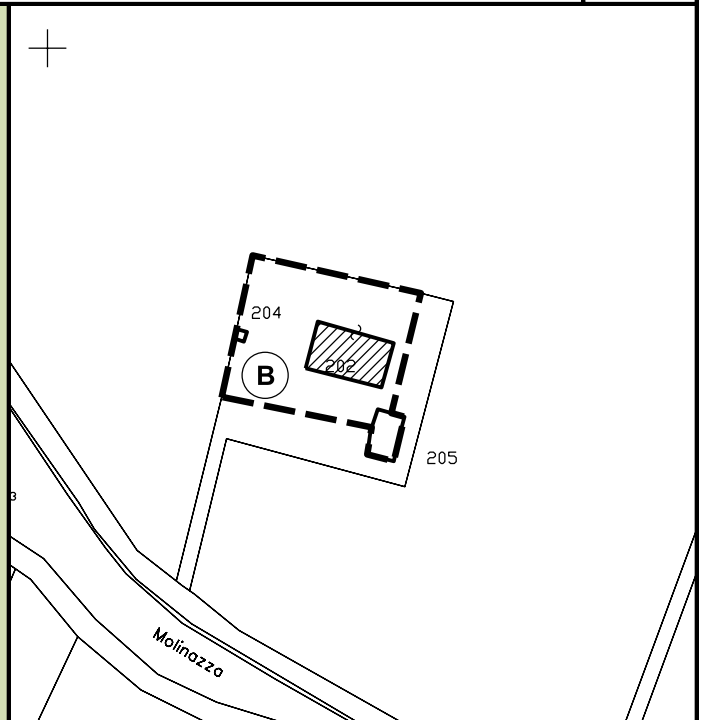
Tipologia architettonica: Casa colonica

Rif. censimento dell'edificato nelle zone extraurbane n. 07-080

Scheda n.
3175



CARTOGRAFIA RUE
Tav. 3.3 - Bosco, Pratissole



MAPPA CATASTALE
Foglio 7 - Mappale 12-202-204-205



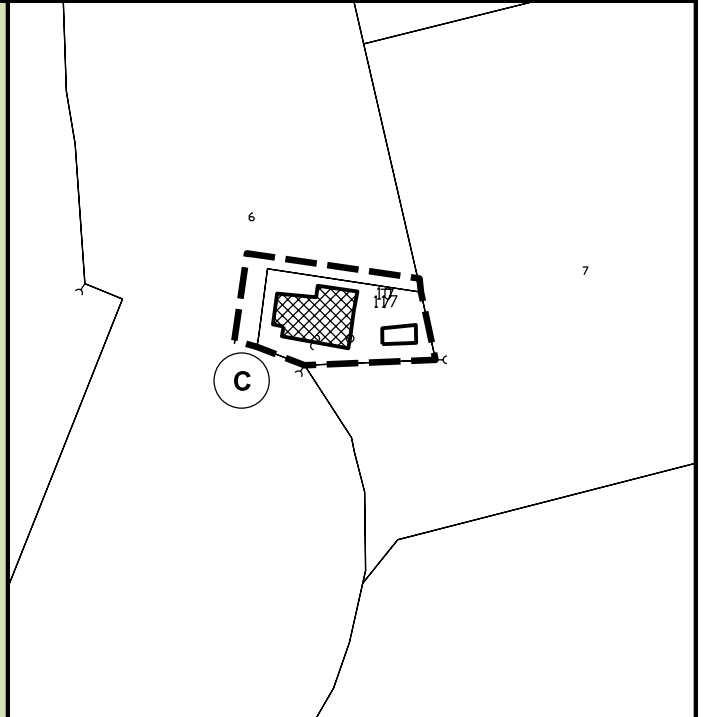
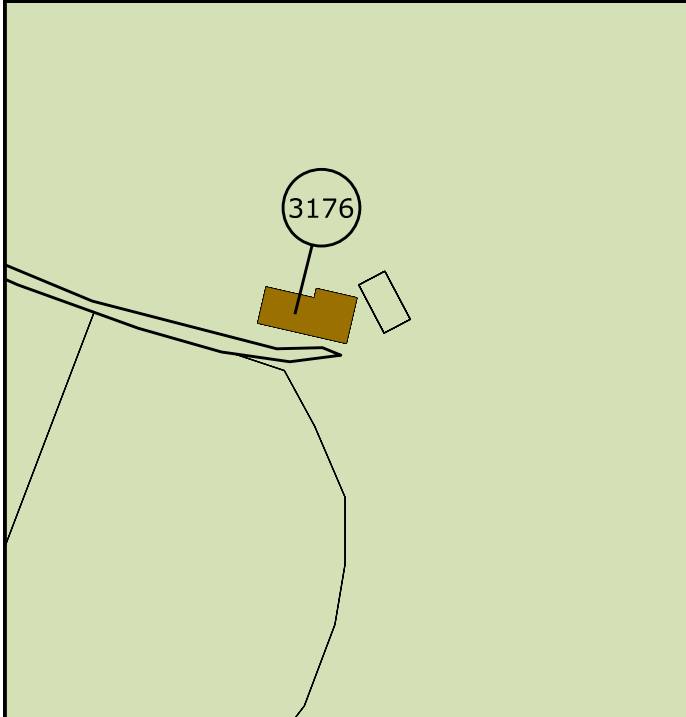


Località: Via Anna Frank n. 2

Tipologia architettonica: Complesso rurale

Rif. censimento dell'edificato nelle zone extraurbane n. 07-079

Scheda n.
3176



CARTOGRAFIA RUE
Tav. 3.3 - Bosco, Pratissolo

MAPPA CATASTALE
Foglio 7 - Mappale 6-117-10



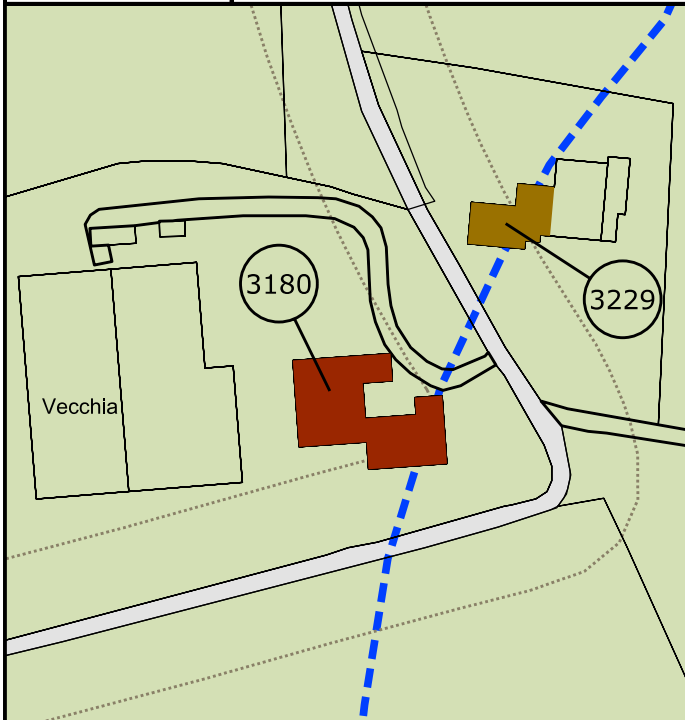


Località: Chiesa Vecchia - Via Babilonia n. 1

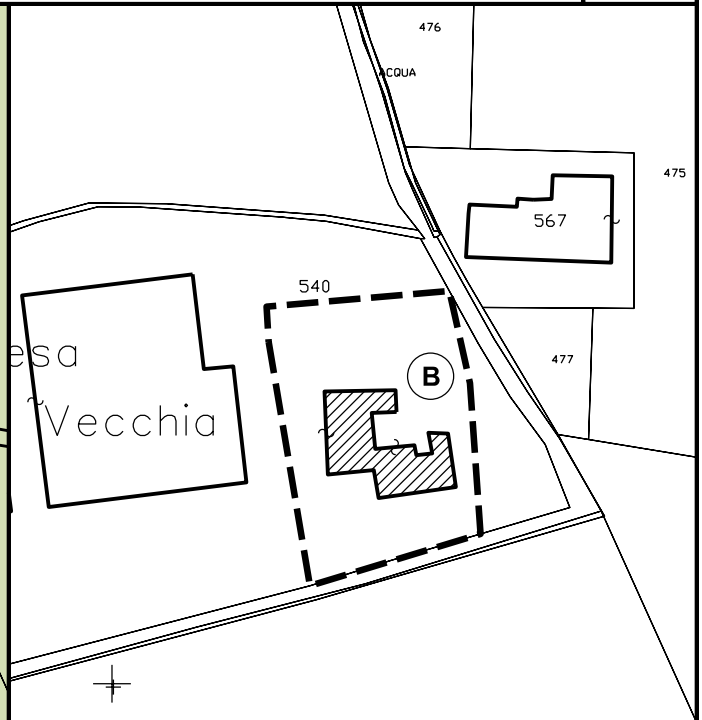
Tipologia architettonica: Complesso rurale

Rif. censimento dell'edificato nelle zone extraurbane n. 07-090/091

Scheda n.
3180



CARTOGRAFIA RUE
Tav. 3.1 - Arceto



MAPPA CATASTALE
Foglio 8 - Mappale 540



Comune di Scandiano

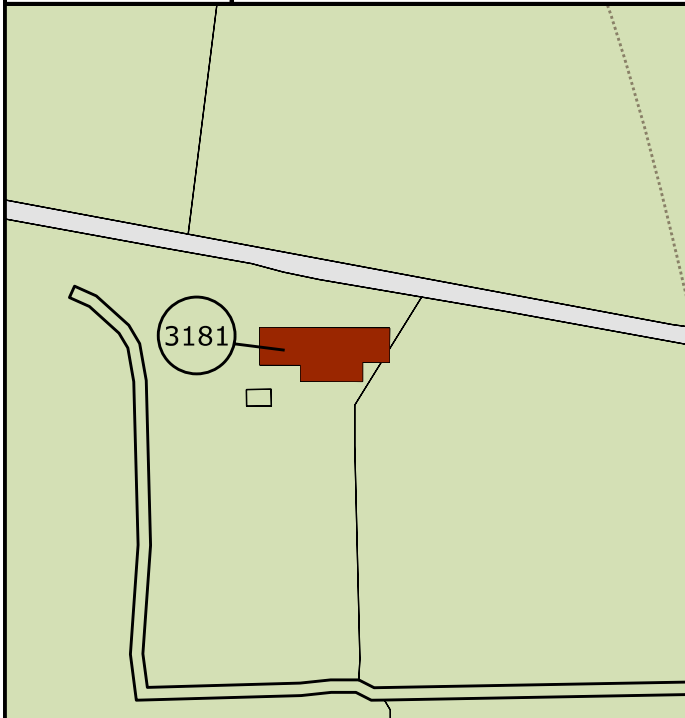


Loc.: Via Madonna della neve n. 2

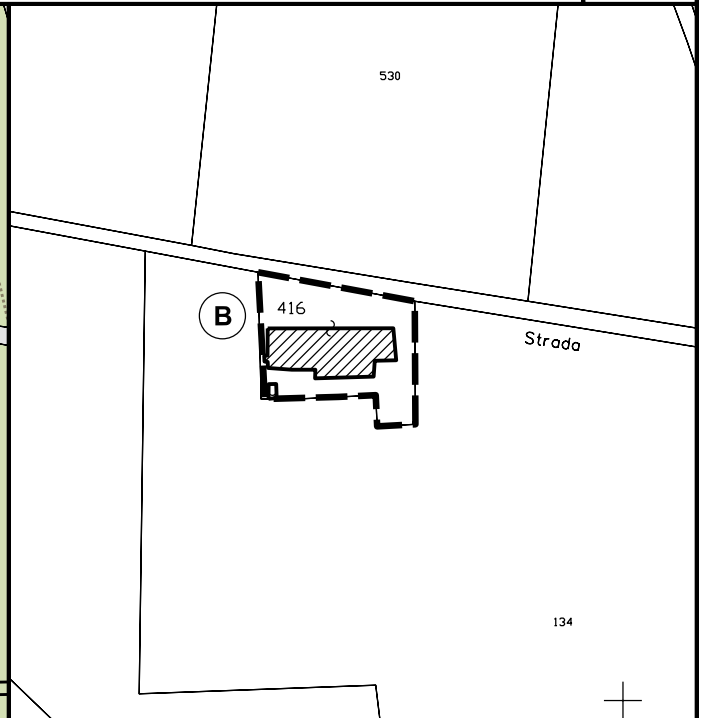
Tipologia architettonica: Casa colonica

Rif. censimento dell'edificato nelle zone extraurbane n. 07-092

Scheda n.
3181



CARTOGRAFIA RUE
Tav. 3.1 - Arceto



MAPPA CATASTALE
Foglio 8 - Mappale 416



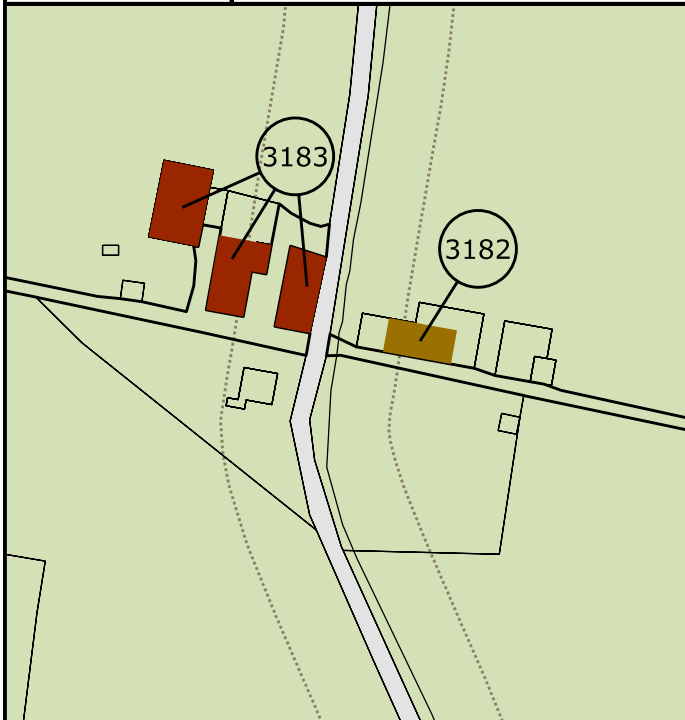


Località: Casa Corradini - Via: Babilonia n. 6 - 8 - 10

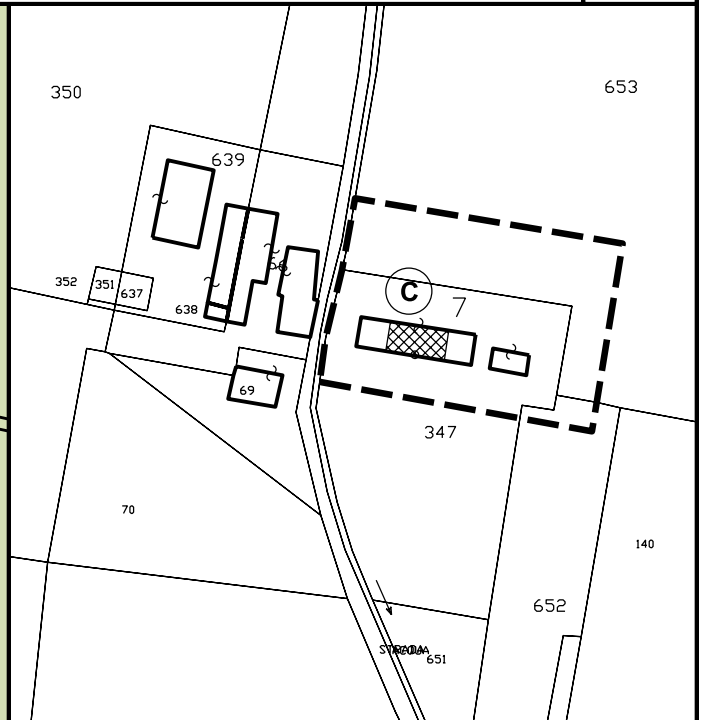
Tipologia architettonica: Complesso rurale

Rif. censimento dell'edificato nelle zone extraurbane n. 07-097

Scheda n.
3182



CARTOGRAFIA RUE
Tav. 3.1 - Arceto



MAPPA CATASTALE
Foglio 8 - Mappale 347



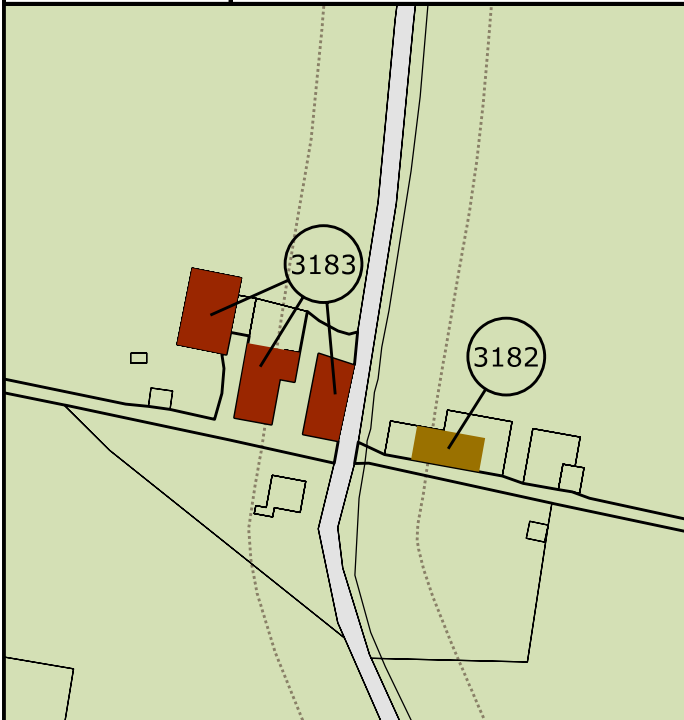


Località: Casa Corradini - Via Babilonia n. 3 - 5 - 7

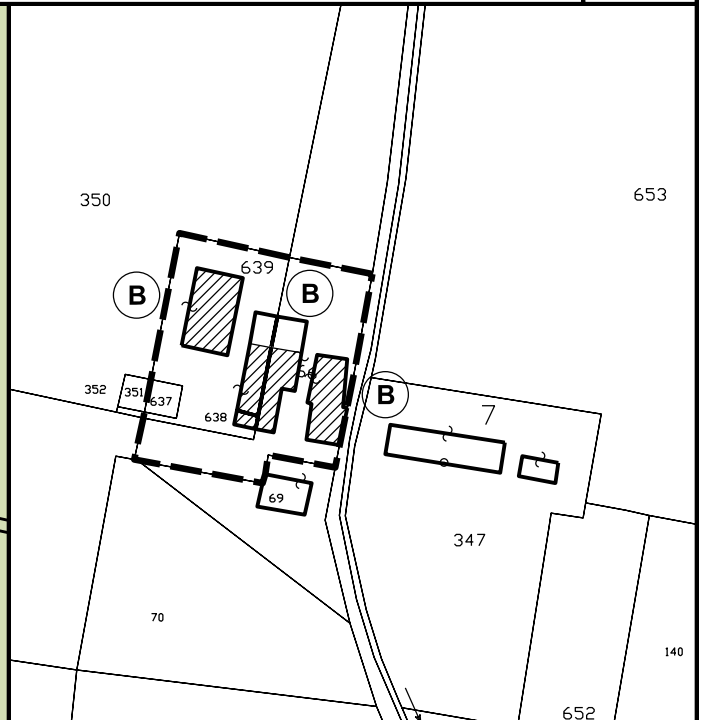
Tipologia architettonica: Complesso rurale

Rif. censimento dell'edificato nelle zone extraurbane n. 07-093/094/095

Scheda n.
3183



CARTOGRAFIA RUE
Tav. 3.1 - Arceto



MAPPA CATASTALE
Foglio 8 - Mappale da 353 a 357-66-67



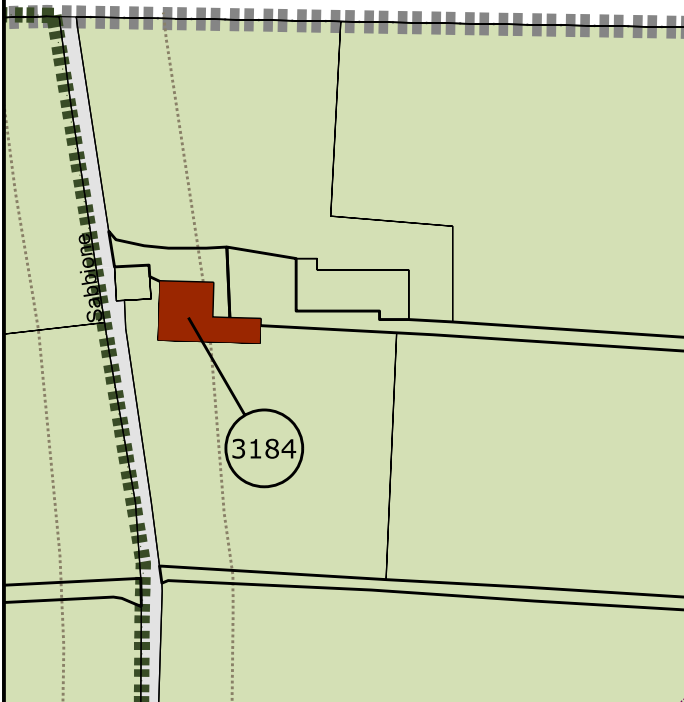


Loc.: La Villa - Via Madonna della neve n. 4

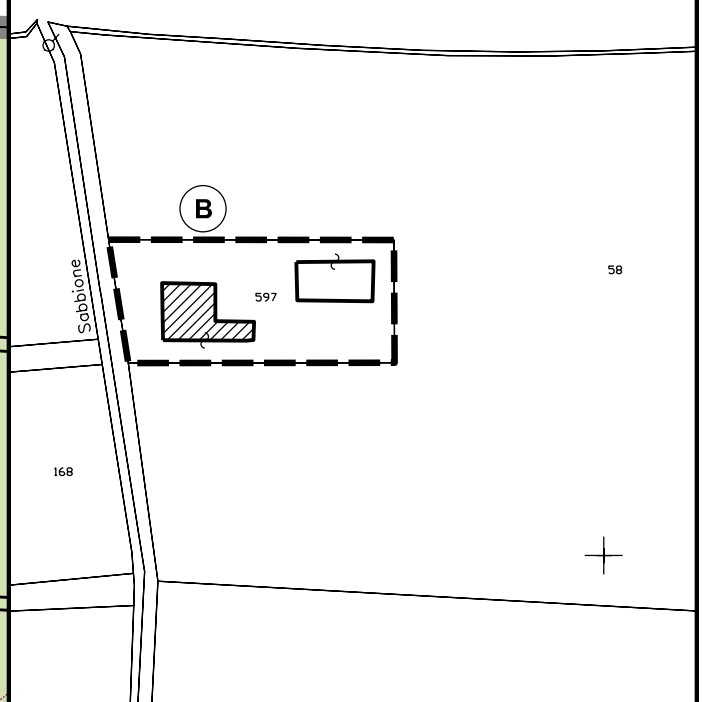
Tipologia architettonica: Casa colonica

Rif. censimento dell'edificato nelle zone extraurbane n. 07-099

Scheda n.
3184



CARTOGRAFIA RUE
Tav. 3.1 - Arceto



MAPPA CATASTALE
Foglio 8 - Mappale 597



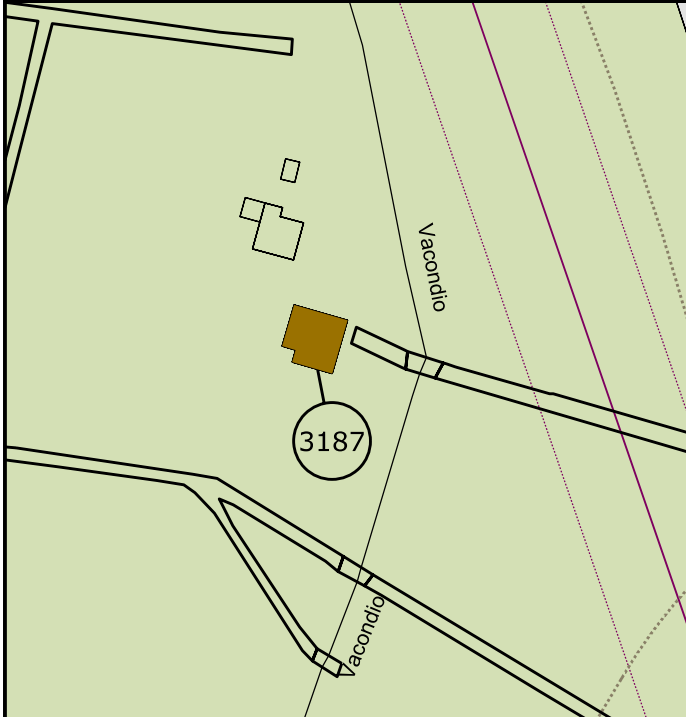


Località: Via Sabbatini n. 1 - 3

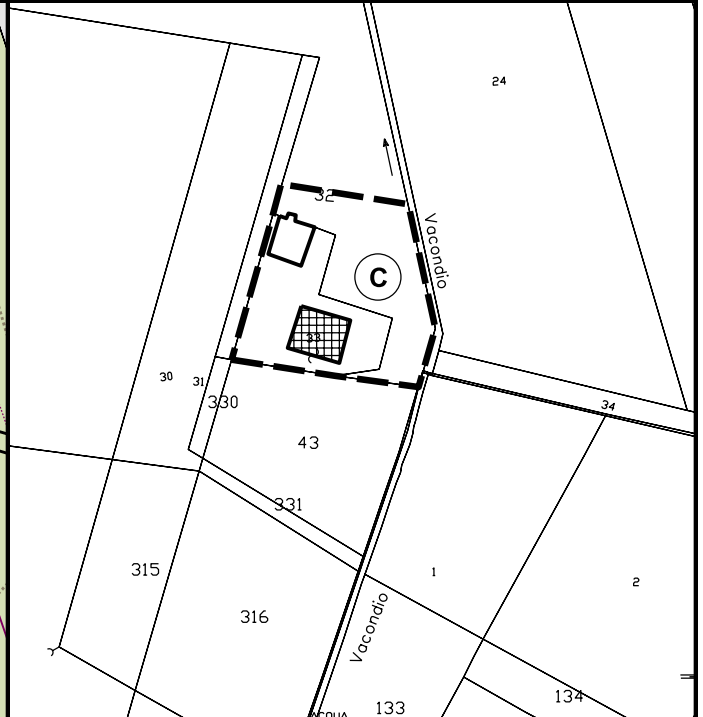
Tipologia architettonica: Edificio rurale

Rif. censimento dell'edificato nelle zone extraurbane n. 07-038

Scheda n.
3187



CARTOGRAFIA RUE
Tav.3.3 - Bosco, Pratisollo



MAPPA CATASTALE
Foglio 13 - Mappale 16-32-33



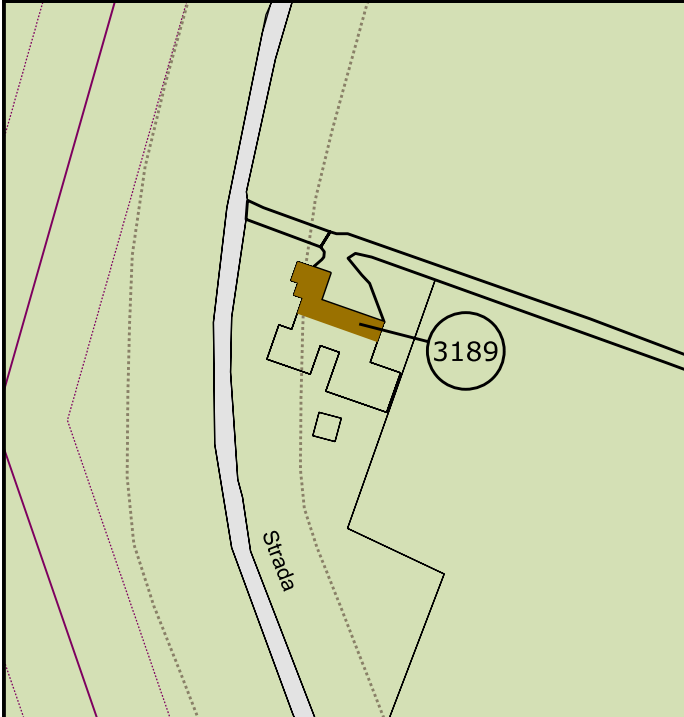


Località: Via Sabbatini n. 2 - 4

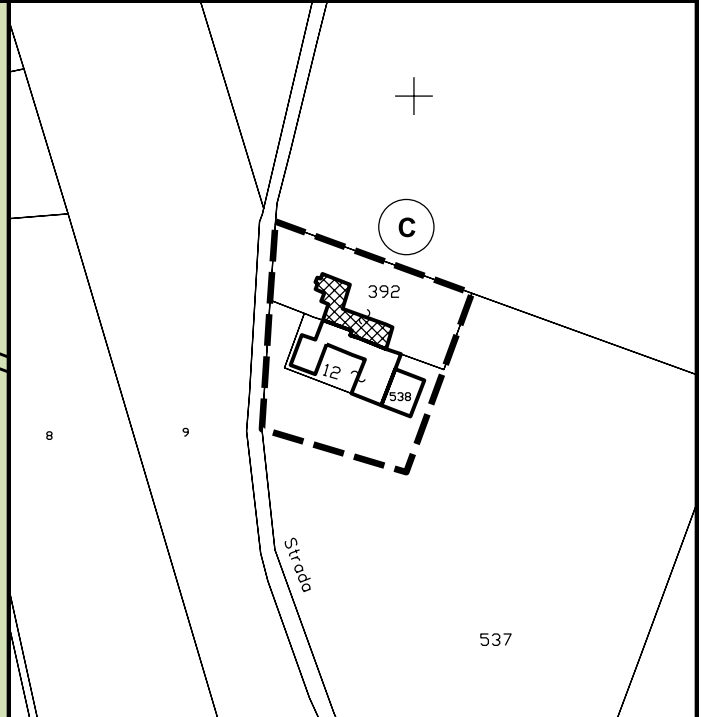
Tipologia architettonica: Complesso rurale

Rif. censimento dell'edificato nelle zone extraurbane n. 07-037

Scheda n.
3189



CARTOGRAFIA RUE
Tav. 3.3 - Bosco, Pratissolo



MAPPA CATASTALE
Foglio 13 - Mappale 12-392-537-538



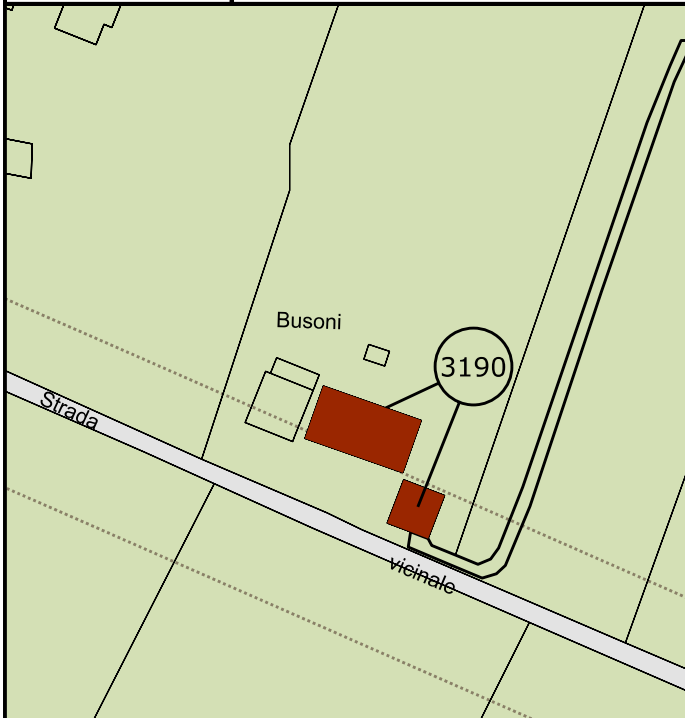


Località: Busoni - Via Brugnoletta n. 5

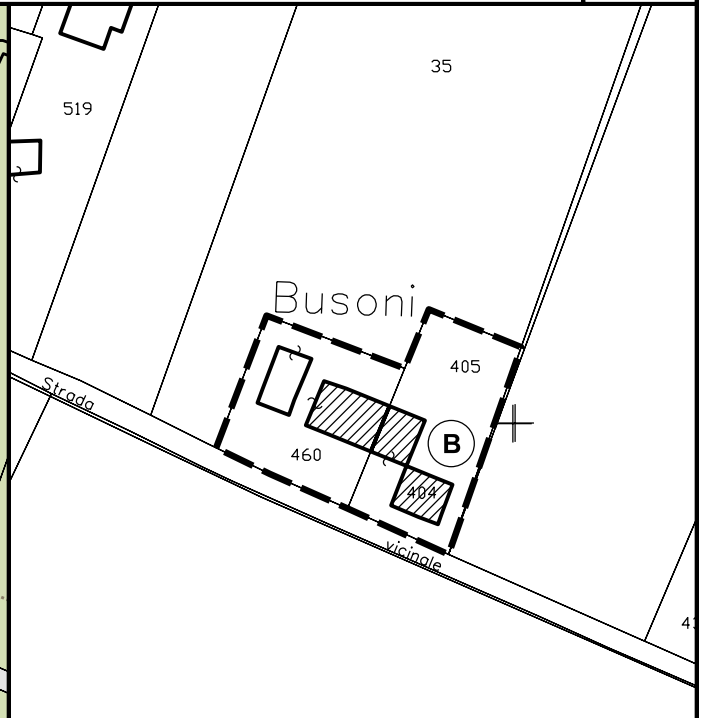
Tipologia architettonica: Casa colonica

Rif. censimento dell'edificato nelle zone extraurbane n. 07-041

Scheda n.
3190



CARTOGRAFIA RUE
Tav. 3.3 - Bosco, Pratissole



MAPPA CATASTALE
Foglio 13 - Mappale 404-405-460



Comune di Scandiano



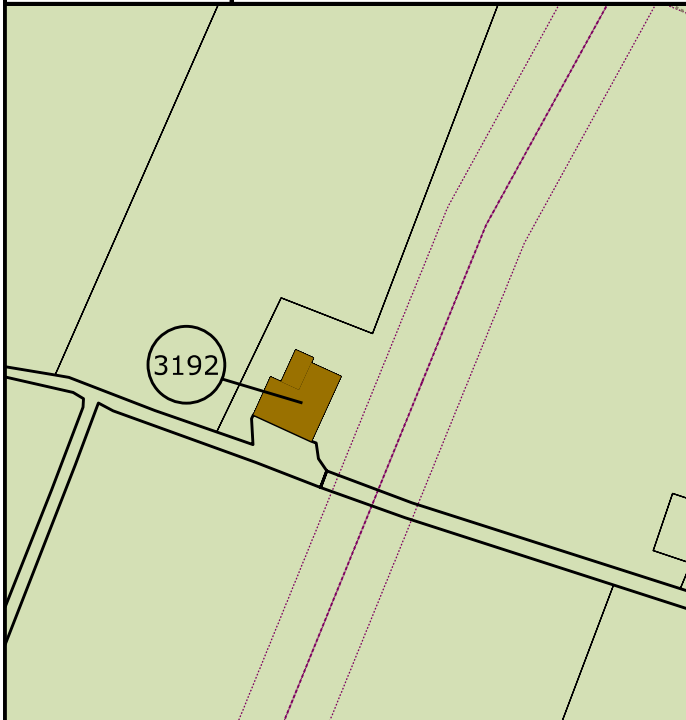
Località: Via Brugnoli n. 7

Tipologia architettonica: Edificio rurale

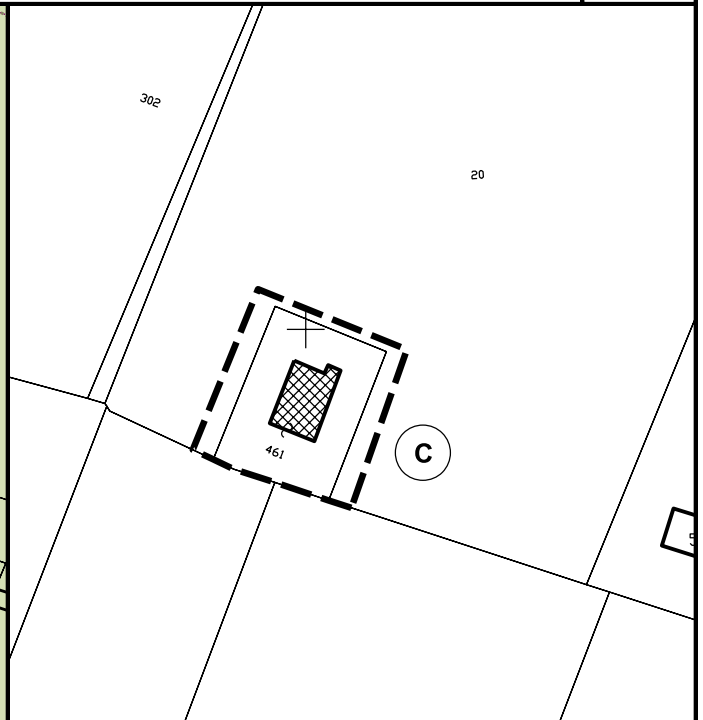
Rif. censimento dell'edificato nelle zone extraurbane n. 07-035

Scheda n.

3192



CARTOGRAFIA RUE
Tav. 3.2 - Capoluogo



MAPPA CATASTALE
Foglio 13 - Mappale 20-461



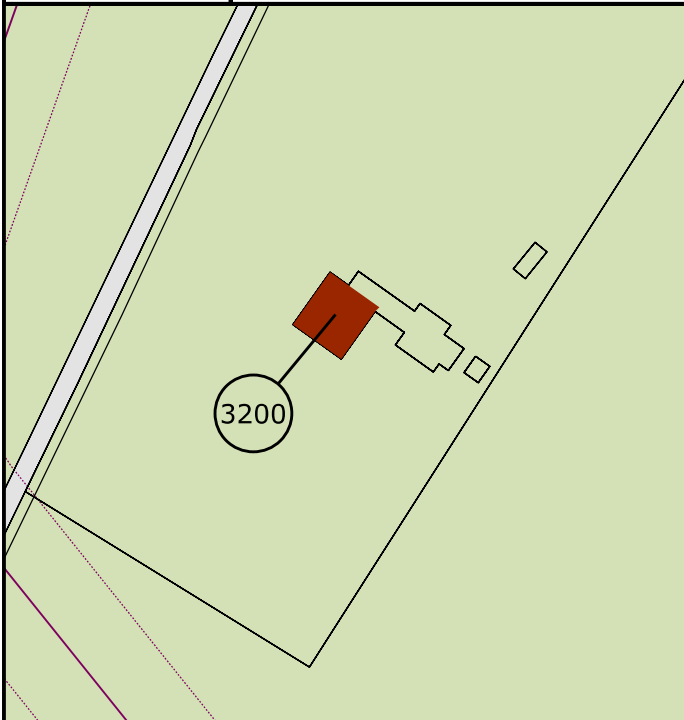


Località: Pratissolo - Via delle Querce n. 21

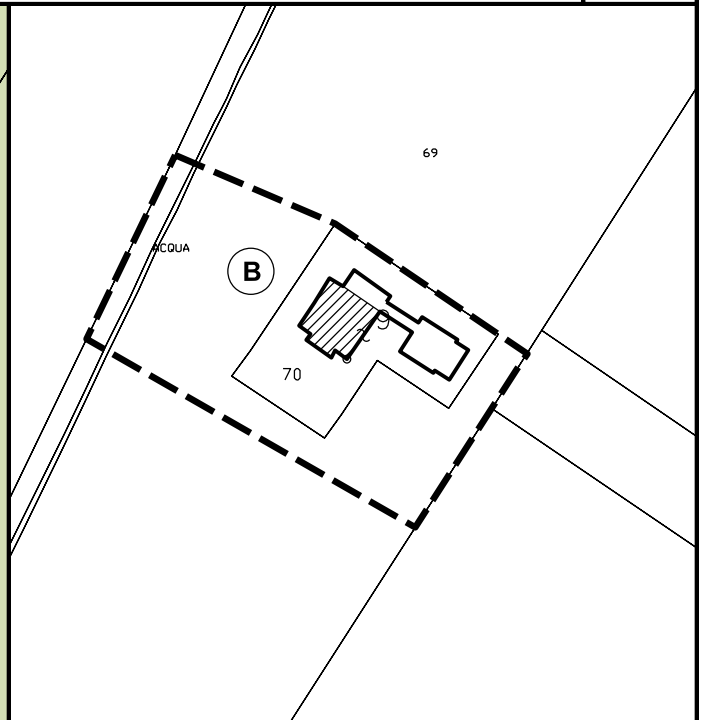
Tipologia architettonica: Villa con parco

Rif. censimento dell'edificato nelle zone extraurbane n. 07-046

Scheda n.
3200



CARTOGRAFIA RUE
Tav. 3.2 - Capoluogo



MAPPA CATASTALE
Foglio 20 - Mappale 69-70



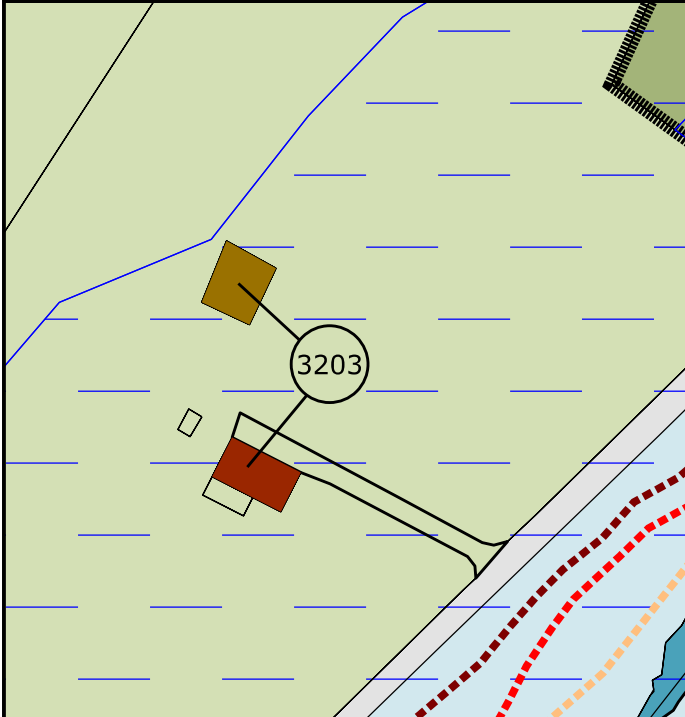


Località: Cà del Cristo - Via del Cristo n. 40

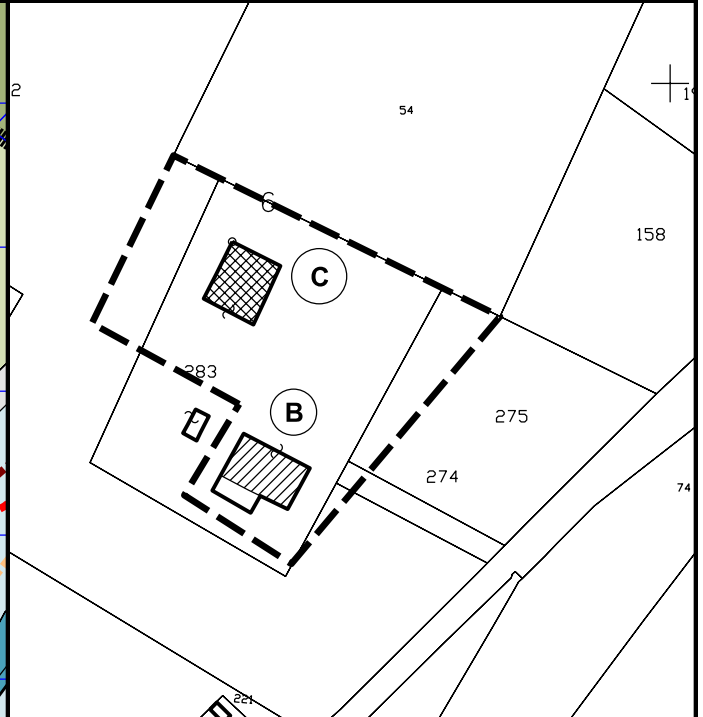
Tipologia architettonica: Complesso rurale

Rif. censimento dell'edificato nelle zone extraurbane n. 07-062/063

Scheda n.
3203



CARTOGRAFIA RUE
Tav. 3.2 - Capoluogo



MAPPA CATASTALE
Foglio 20 - Mappale 52-53-72-73



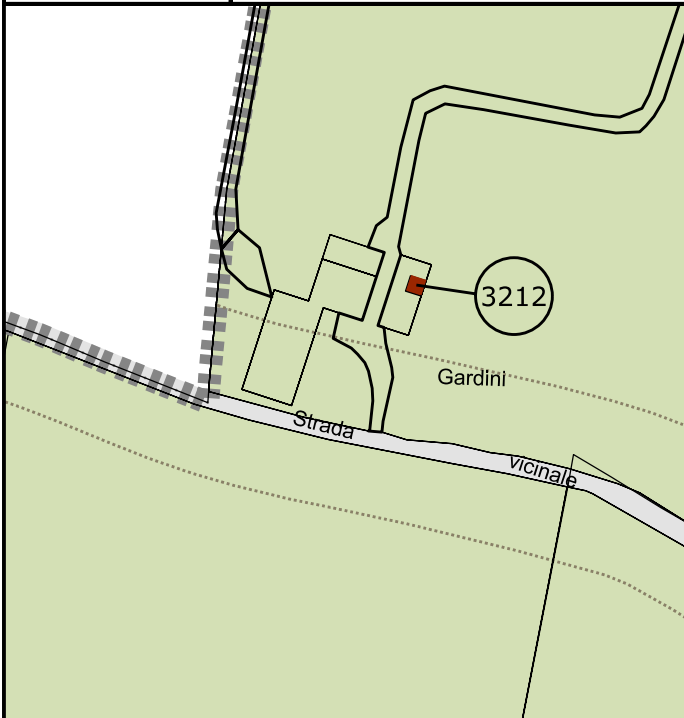


Località: Giardini - Via Partitora

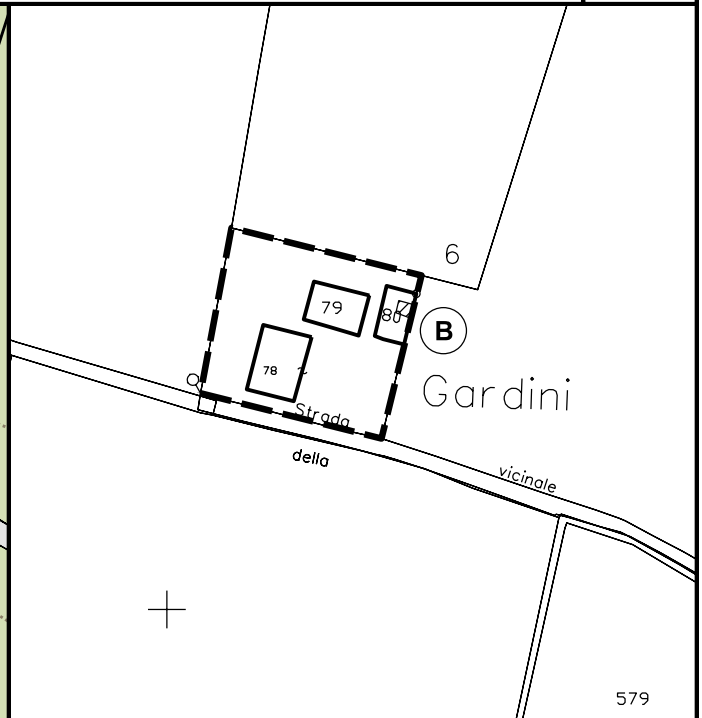
Tipologia architettonica: Edificio rurale a torre

Rif. censimento dell'edificato nelle zone extraurbane n. 08-017/018/019

Scheda n.
3212



CARTOGRAFIA RUE
Tav. 3.1 - Arceto



MAPPA CATASTALE
Foglio 2 - Mappale 78-79-80





Località: Via Partitora n. 29

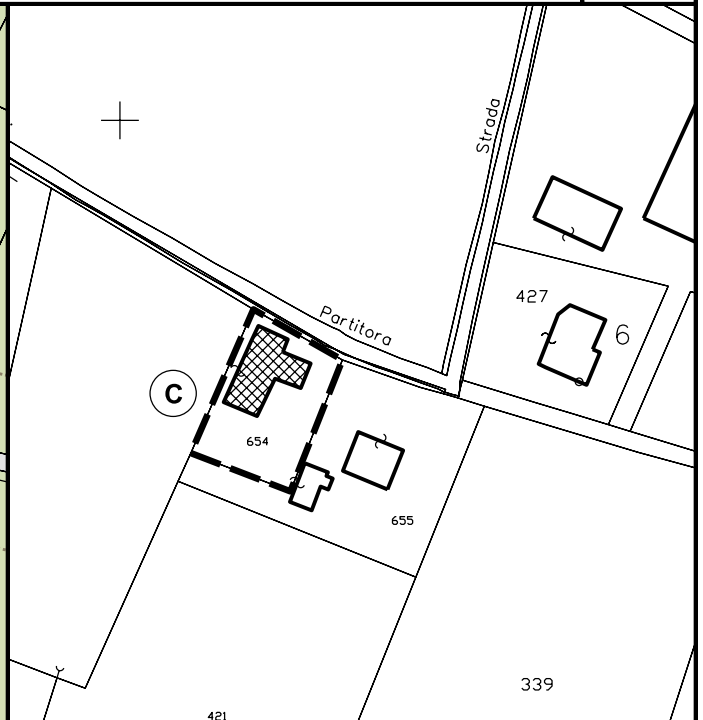
Tipologia architettonica: Casa colonica

Rif. censimento dell'edificato nelle zone extraurbane n. 08-021/022

Scheda n.
3214



CARTOGRAFIA RUE
Tav. 3.1 - Arceto



MAPPA CATASTALE
Foglio 8 - Mappale 88



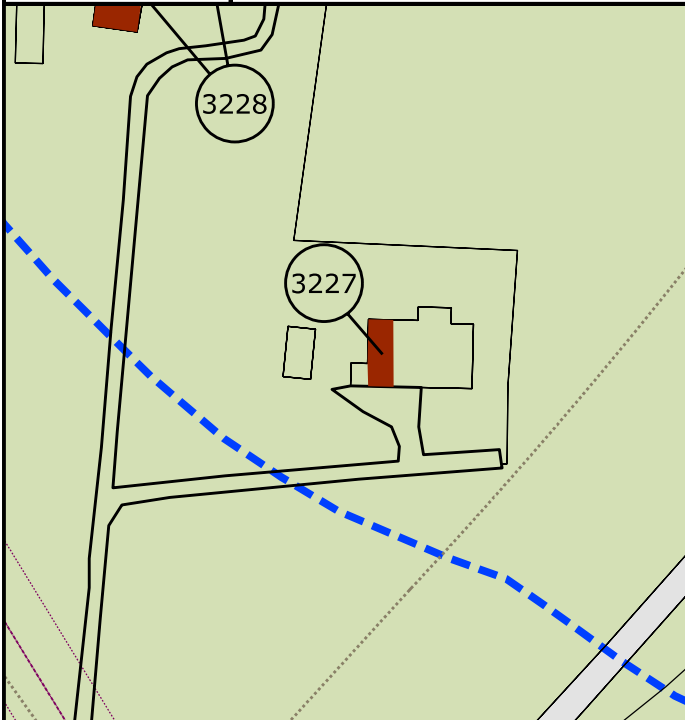


Località: Via Molinazza n. 4

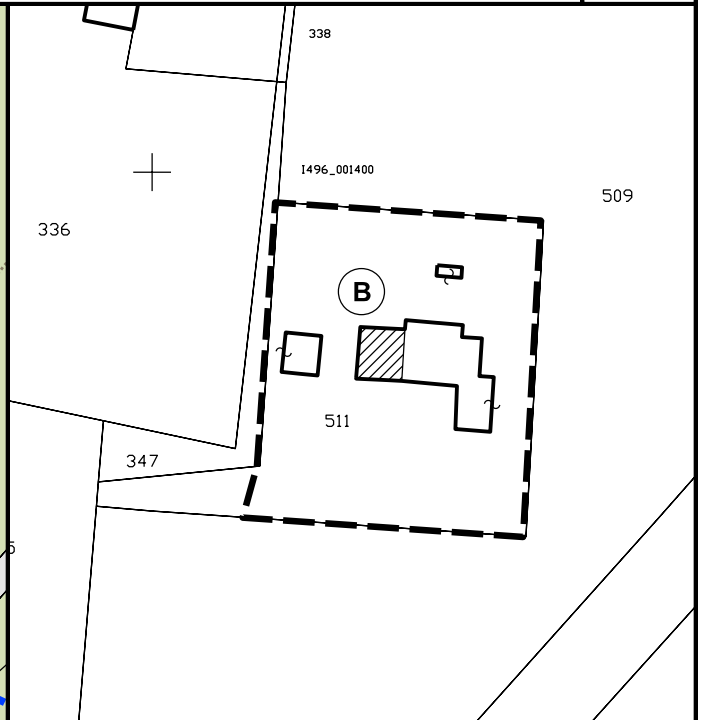
Tipologia architettonica: Casa colonica

Rif. censimento dell'edificato nelle zone extraurbane n. 07-087

Scheda n.
3227



CARTOGRAFIA RUE
Tav. 3.1 - Arceto



MAPPA CATASTALE
Foglio 14 - Mappale 511



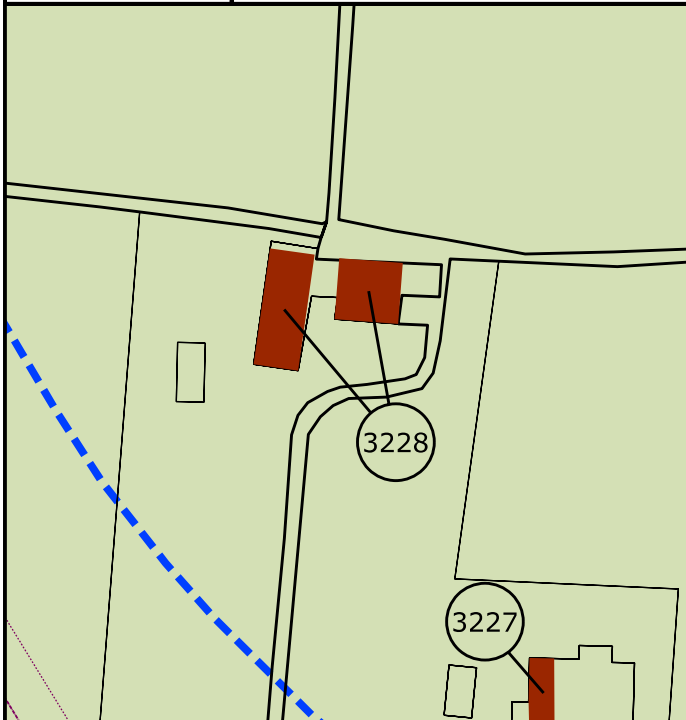


Località: Via Molinazza n. 6

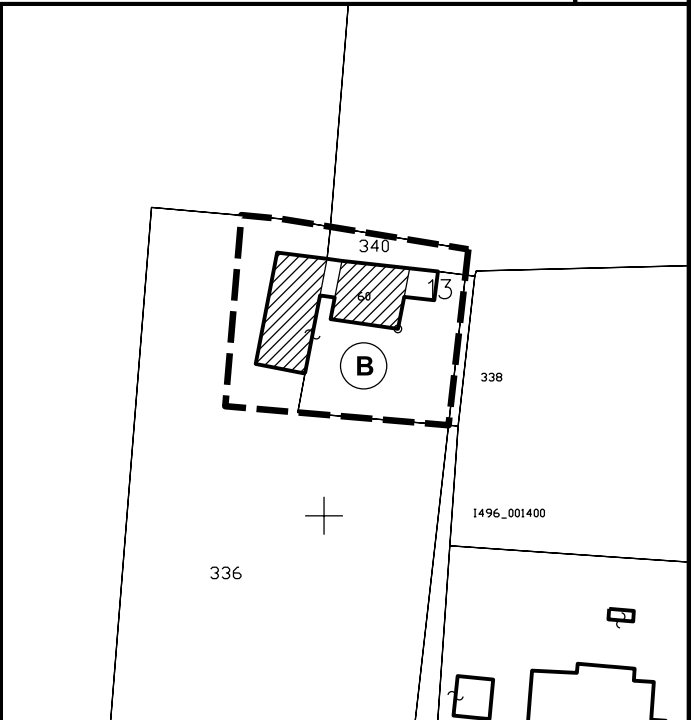
Tipologia architettonica: Complesso rurale

Rif. censimento dell'edificato nelle zone extraurbane n. 07-085/086

Scheda n.
3228



CARTOGRAFIA RUE
Tav. 3.1 - Arceto



MAPPA CATASTALE
Foglio 14 - Mappale 340-336-60



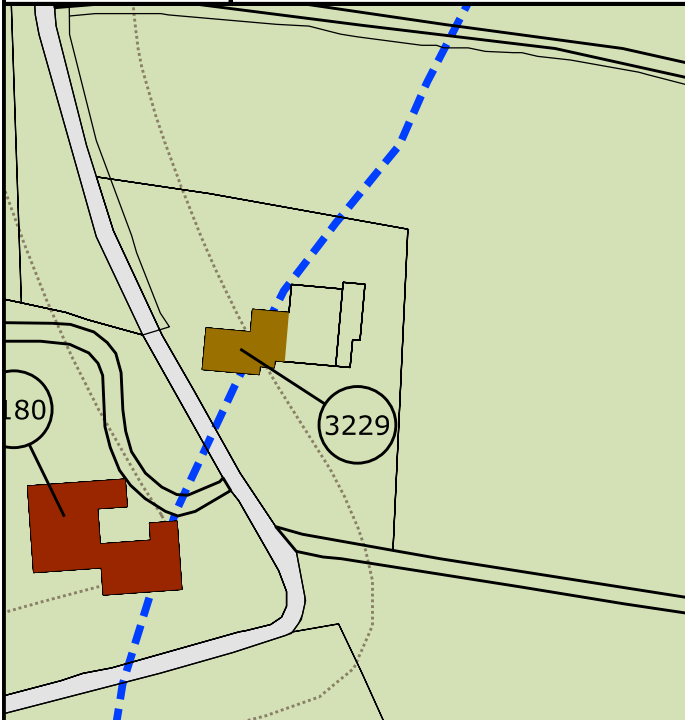


Località: Via Babilonia n. 4

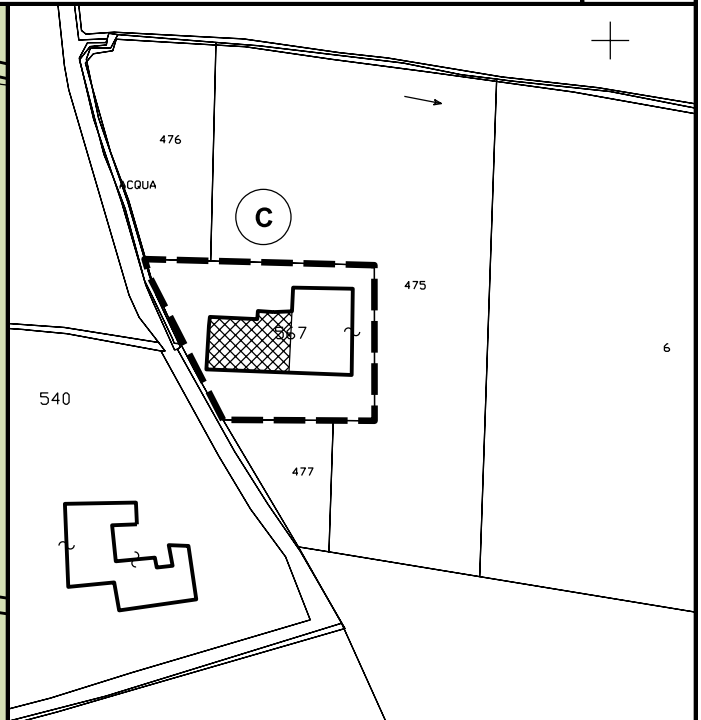
Tipologia architettonica: Edificio rurale

Rif. censimento dell'edificato nelle zone extraurbane n. 07-088

Scheda n.
3229



CARTOGRAFIA RUE
Tav. 3.1 - Arceto



MAPPA CATASTALE
Foglio 14 - Mappale 567



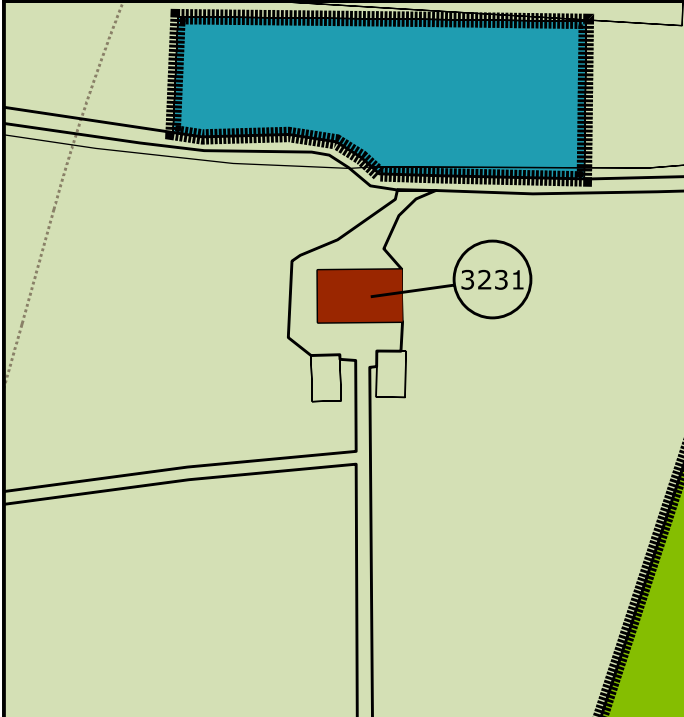


Località: Via G. Falcone - Arceto

Tipologia architettonica: Casa colonica

Rif. censimento dell'edificato nelle zone extraurbane n. 08-032

Scheda n.
3231



CARTOGRAFIA RUE
Tav. 3.1 - Arceto



MAPPA CATASTALE
Foglio 14 - Mappale 473



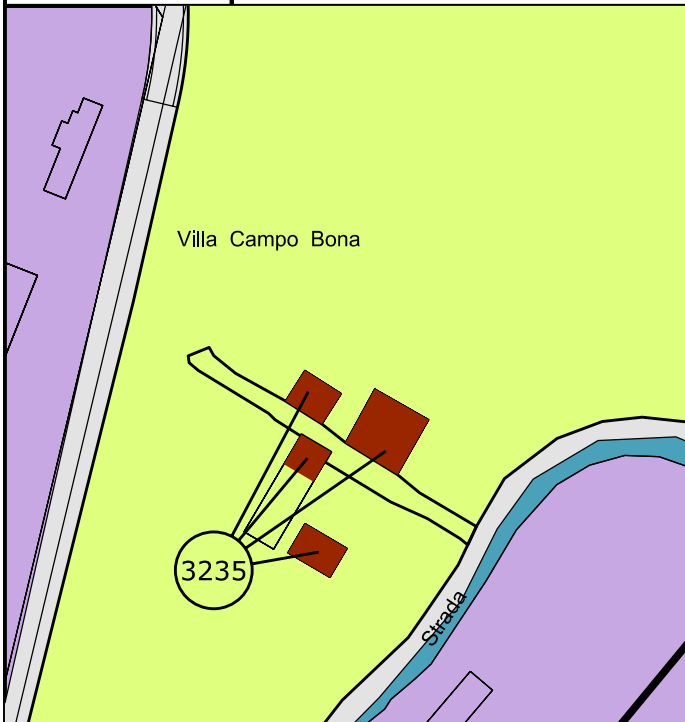


Località: Villa Campo Bona - Chiozza - Via Venere n. 17

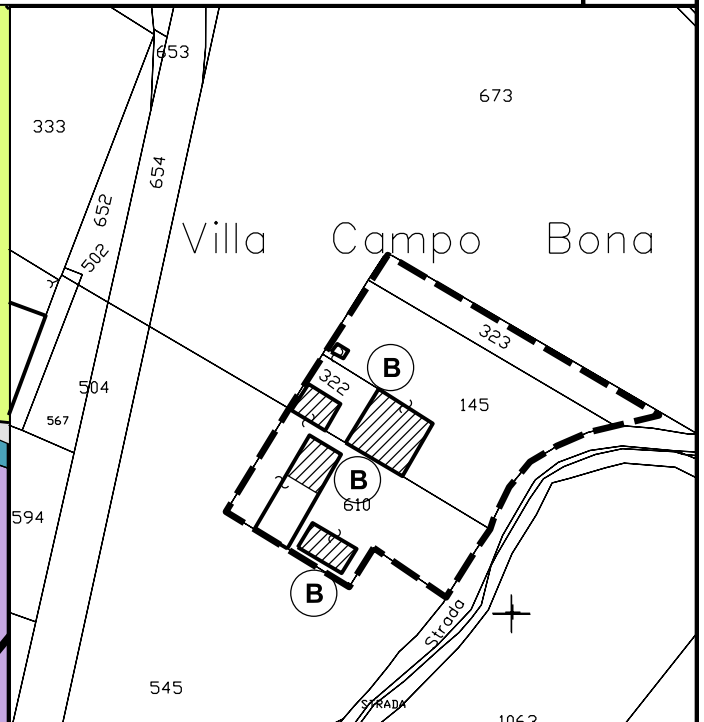
Tipologia architettonica: Complesso rurale con torre

Rif. censimento dell'edificato nelle zone extraurbane n. 05-061/062

Scheda n.
3235



CARTOGRAFIA RUE
Tav. 3.2 - Capoluogo



MAPPA CATASTALE
Foglio 21 - Mappale 145-610-323



Comune di Scandiano

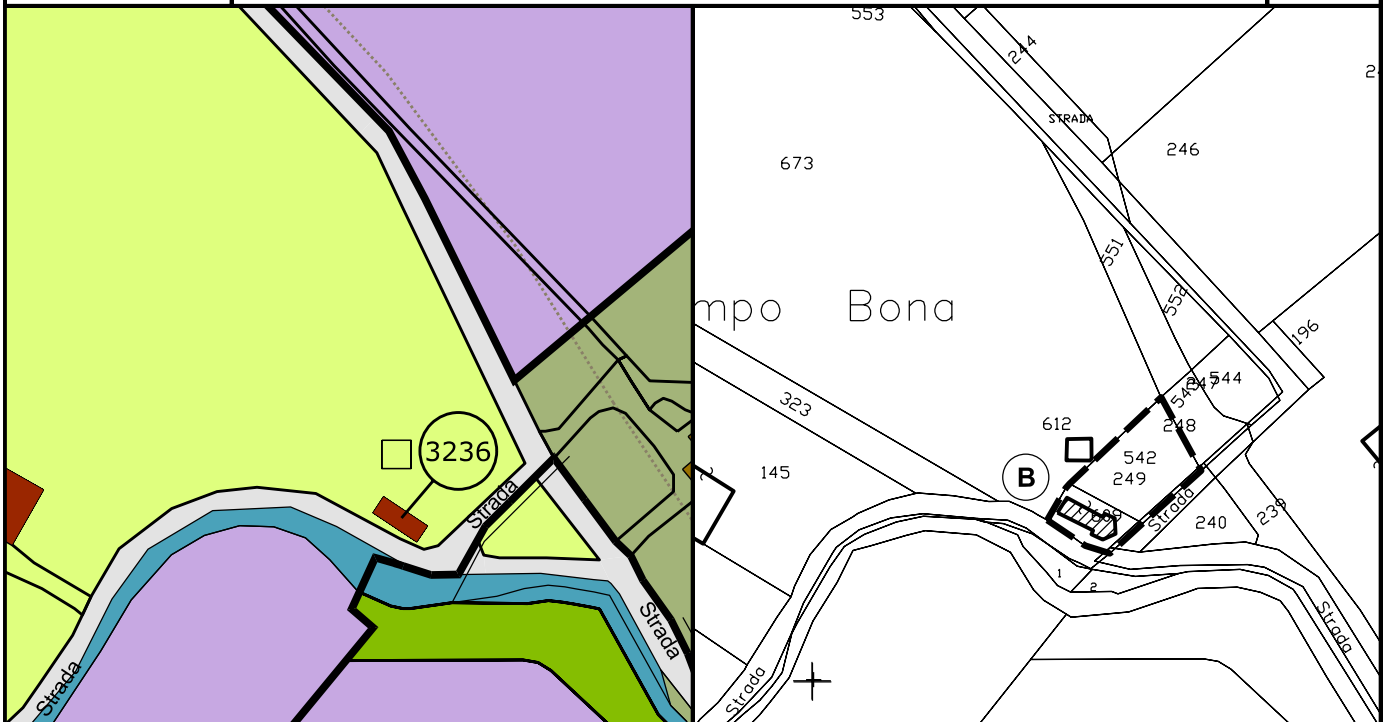


Località: Villa Campo Bona - Chiozza - Via Venere n. 21

Tipologia architettonica: Edificio rurale con torre

Rif. censimento dell'edificato nelle zone extraurbane n. 05-060

Scheda n.
3236



CARTOGRAFIA RUE
Tav. 3.2 - Capoluogo

MAPPA CATASTALE
Foglio 21 - Mappale 542-609



Comune di Scandiano

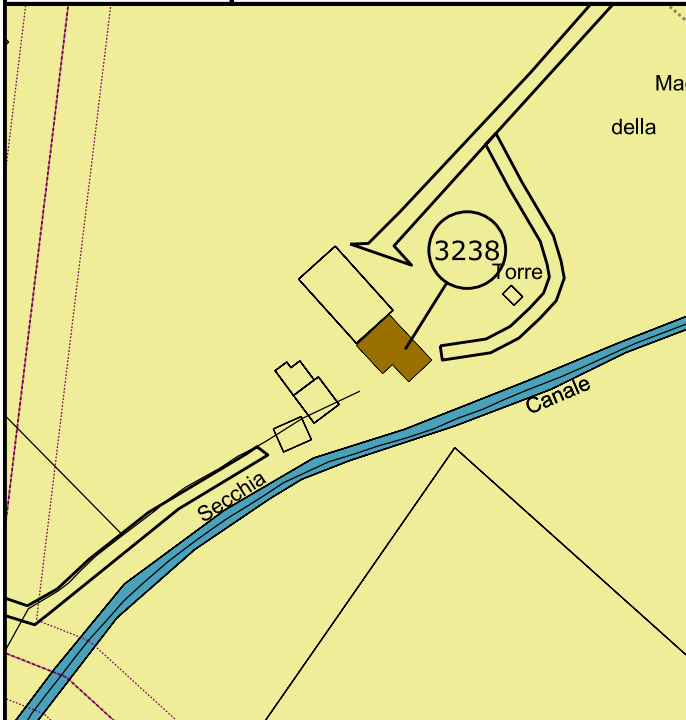


Loc.: Torre - Via Madonna della Tosse n. 2 - 4

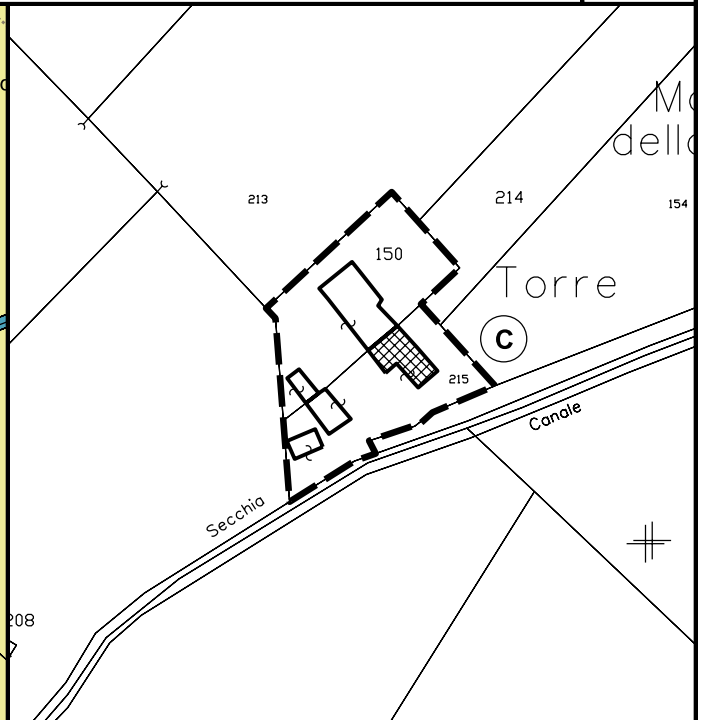
Tipologia architettonica: Edificio rurale

Rif. censimento dell'edificato nelle zone extraurbane n. 05-086

Scheda n.
3238



CARTOGRAFIA RUE
Tav. 3.2 - Capoluogo



MAPPA CATASTALE
Foglio 22 - Mappale 150-215



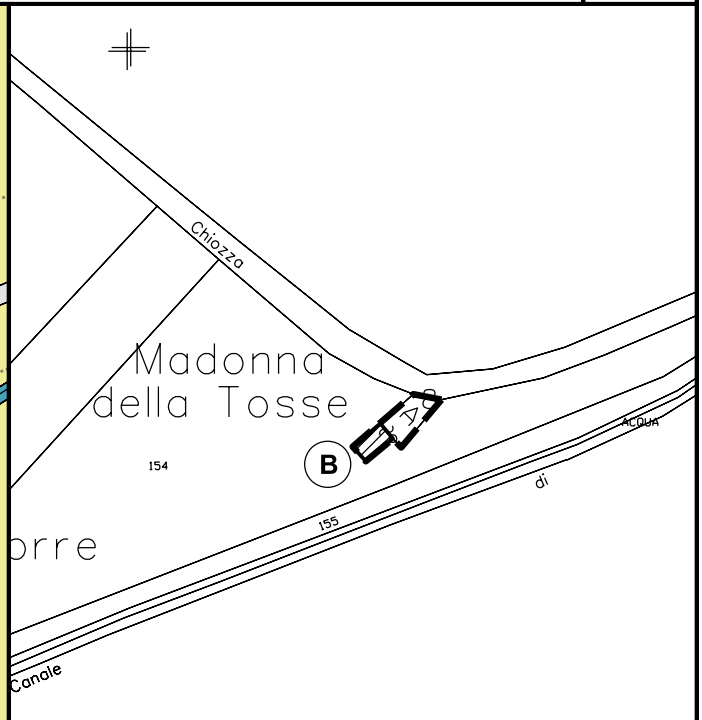
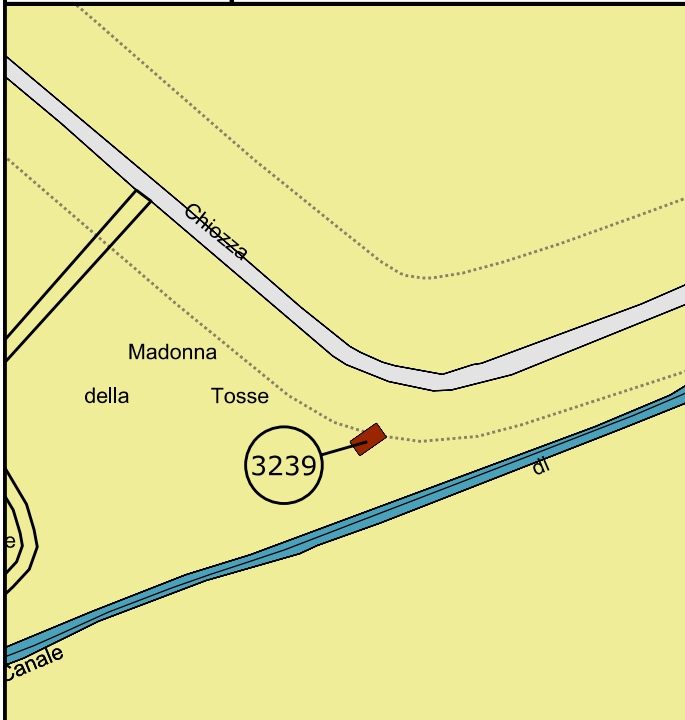


Loc.: Chiozzino - Via Madonna della Tosse

Tipologia architettonica: Santuario

Rif. censimento dell'edificato nelle zone extraurbane n. 05-088

Scheda n.
3239



CARTOGRAFIA RUE
Tav. 3.2 - Capoluogo

MAPPA CATASTALE
Foglio 22 - Mappale A



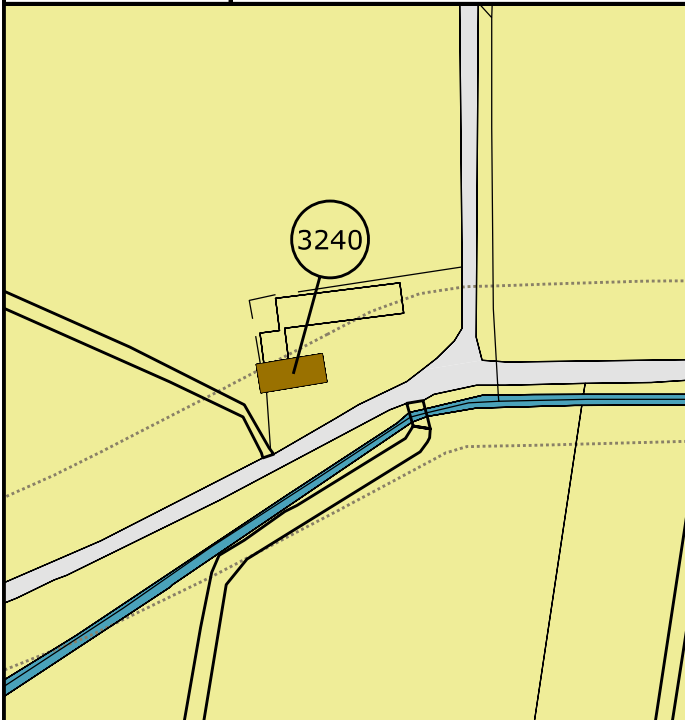


Loc.: Via Madonna della Tosse n. 3

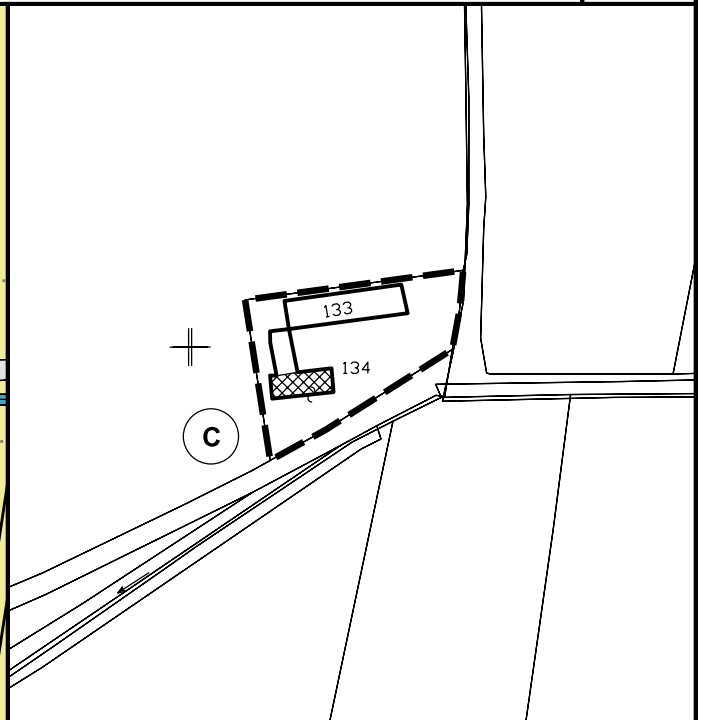
Tipologia architettonica: Edificio rurale

Rif. censimento dell'edificato nelle zone extraurbane n. 05-089

Scheda n.
3240



CARTOGRAFIA RUE
Tav. 3.2 - Capoluogo



MAPPA CATASTALE
Foglio 22 - Mappale 133-134



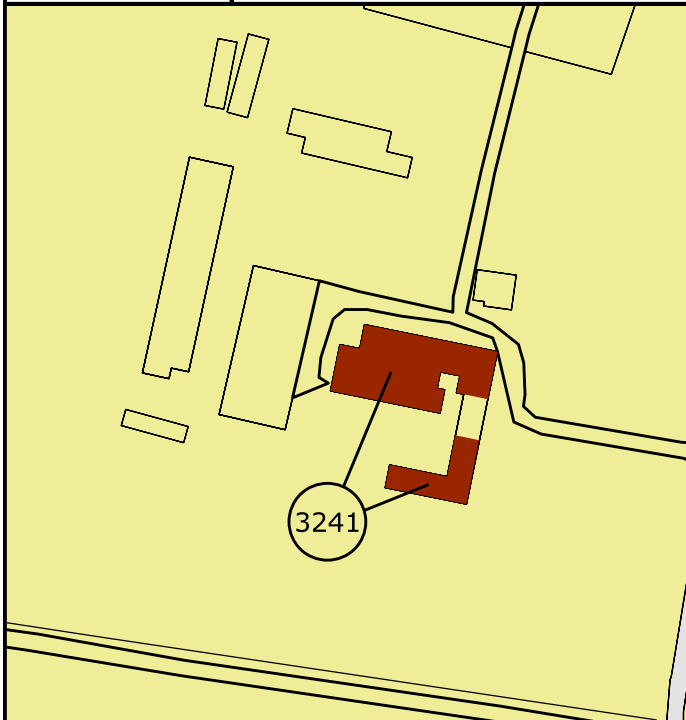


Località: Garapina Alta - Via Garapine n. 1

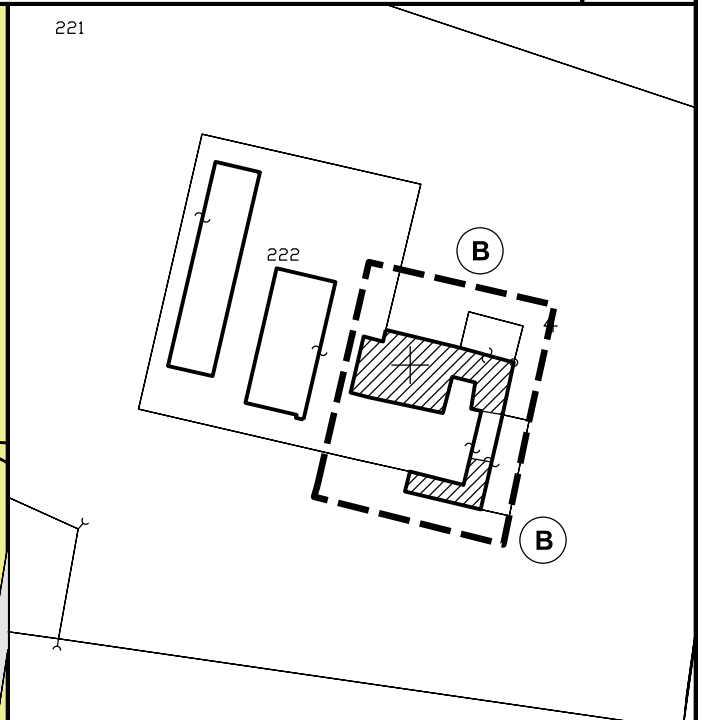
Tipologia architettonica: Complesso rurale con torre

Rif. censimento dell'edificato nelle zone extraurbane n. 05-090/091/092

Scheda n.
3241



CARTOGRAFIA RUE
Tav. 3.2 - Capoluogo



MAPPA CATASTALE
Foglio 22 - Mappale 221-222

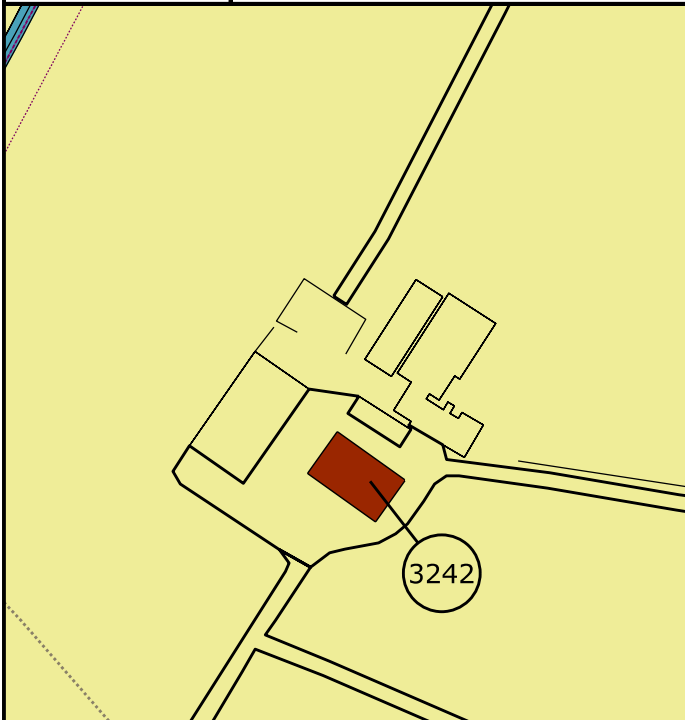




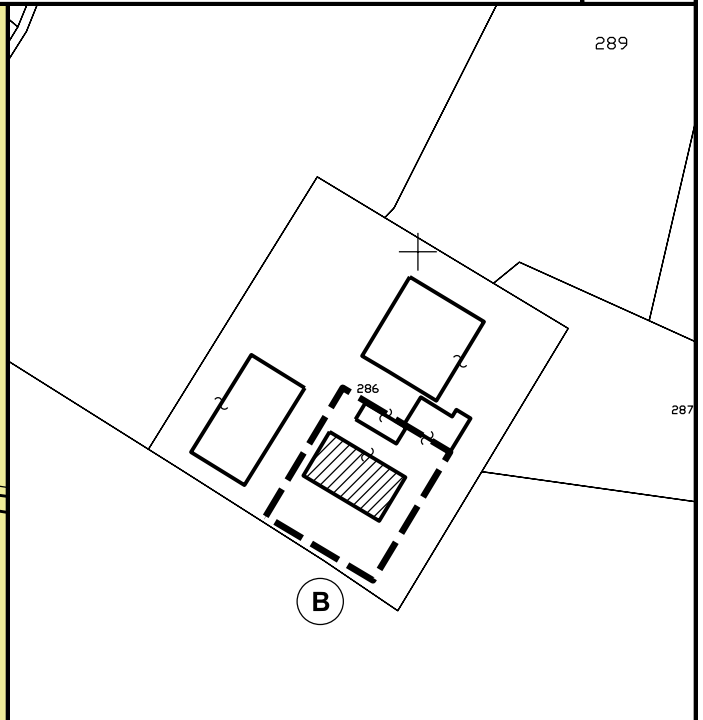
Loc.: Via Madonna della Tosse n. 1
Tipologia architettonica: Casa colonica

Rif. censimento dell'edificato nelle zone extraurbane n. 05-085

Scheda n.
3242



CARTOGRAFIA RUE
Tav. 3.2 - Capoluogo



MAPPA CATASTALE
Foglio 22 - Mappale 286





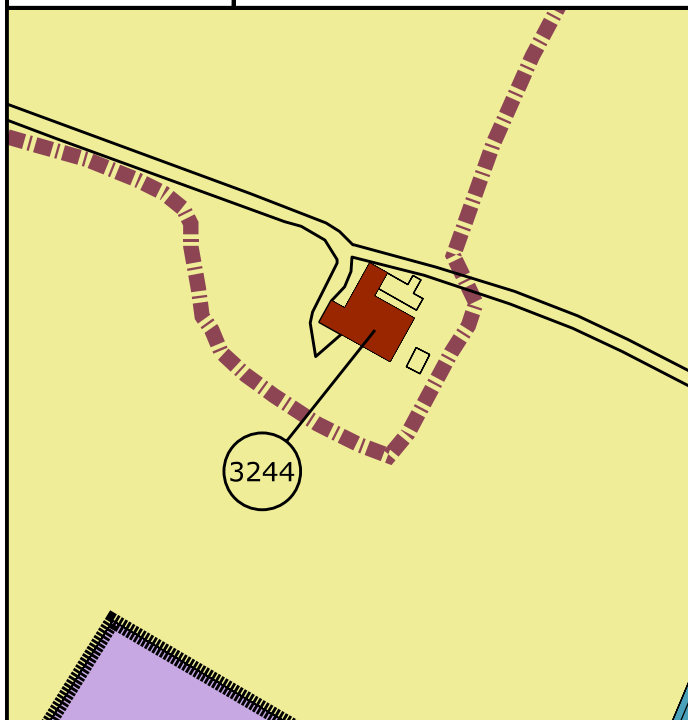
Località: Via della Salde n. 6

Tipologia architettonica: Casa colonica

Rif. censimento dell'edificato nelle zone extraurbane n. 05-081

Scheda n.

3244



3244



MAPPA CATASTALE
Foglio 22 - Mappale 227

CARTOGRAFIA RUE
Tav. 3.2 - Capoluogo



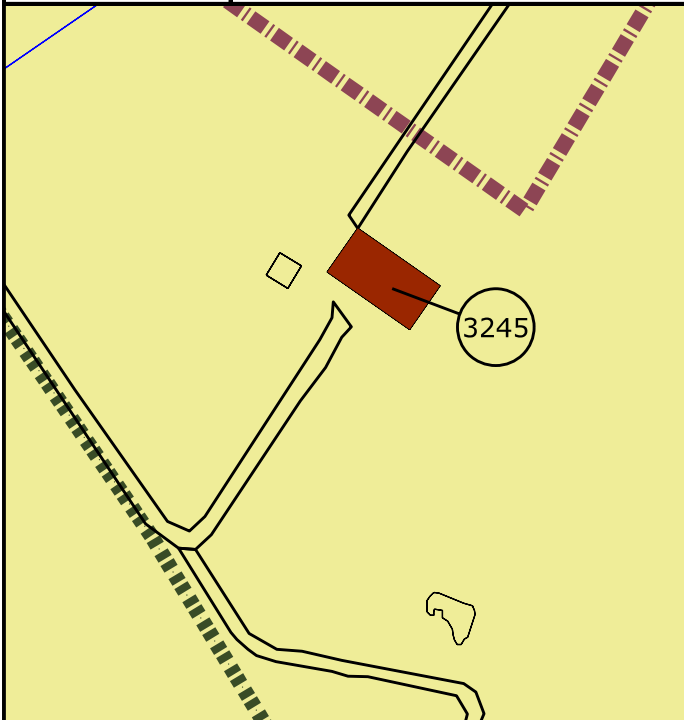


Località: Via della Salde n. 4

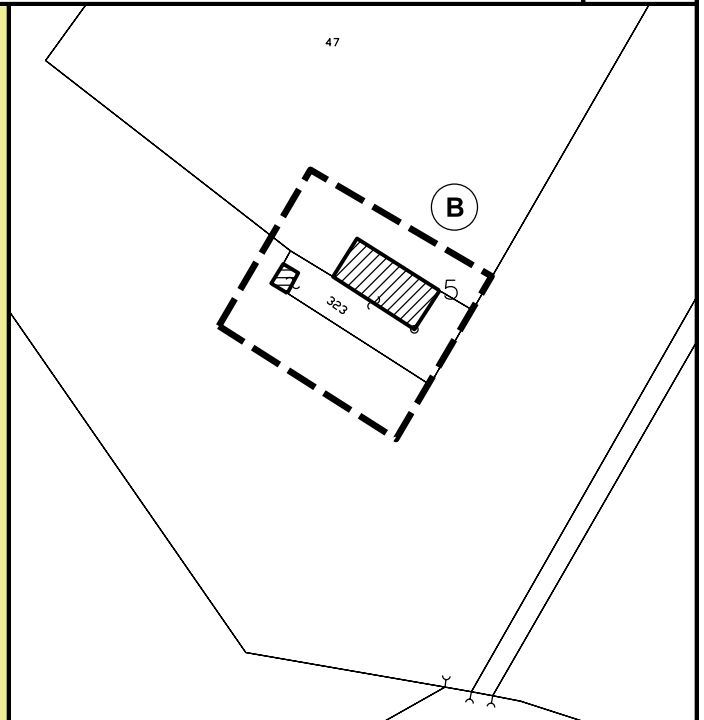
Tipologia architettonica: Casa colonica

Rif. censimento dell'edificato nelle zone extraurbane n. 05-080

Scheda n.
3245



CARTOGRAFIA RUE
Tav. 3.2 - Capoluogo



MAPPA CATASTALE
Foglio 22 - Mappale 47-58-323



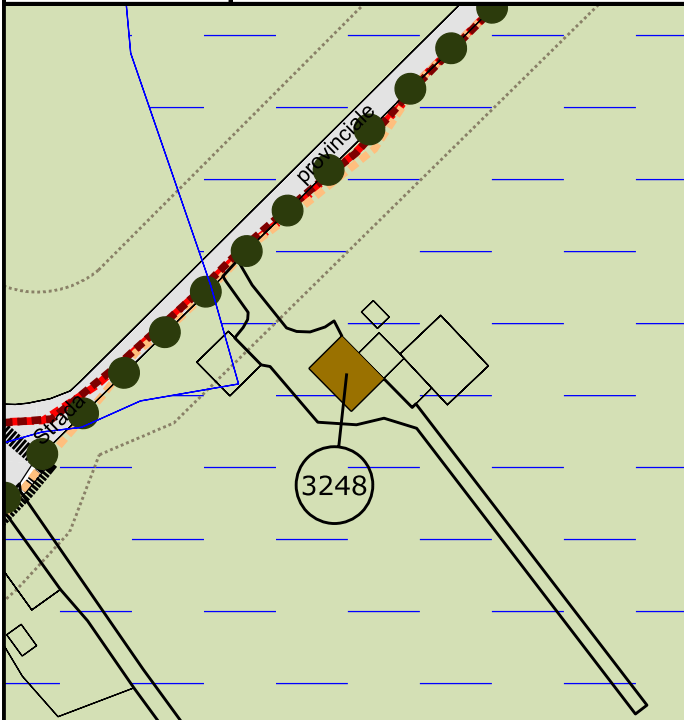


Loc.: Via per Scandiano n. 83 - 85

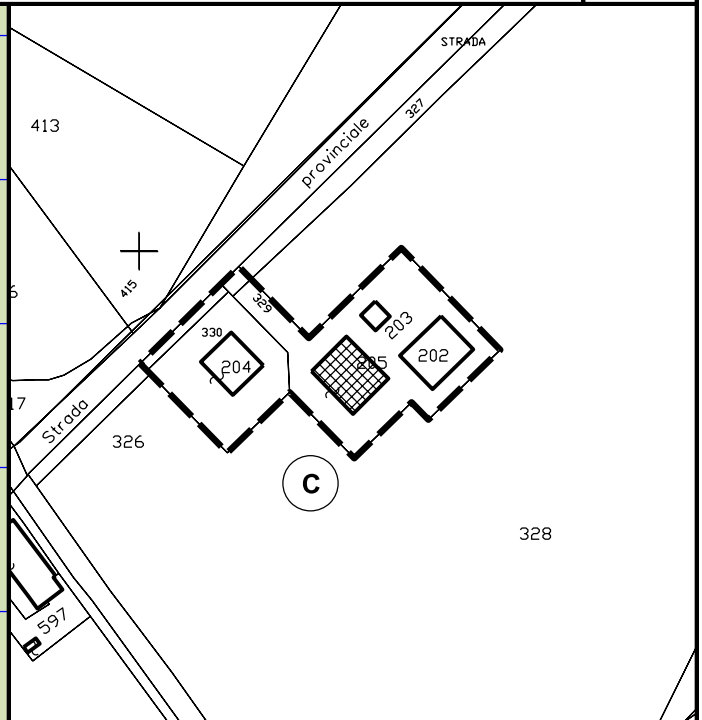
Tipologia architettonica: Edificio rurale

Rif. censimento dell'edificato nelle zone extraurbane n. 08-011

Scheda n.
3248



CARTOGRAFIA RUE
Tav. 3.2 - Capoluogo



MAPPA CATASTALE
Foglio 22 - Mappale da 203 a 205-329-330

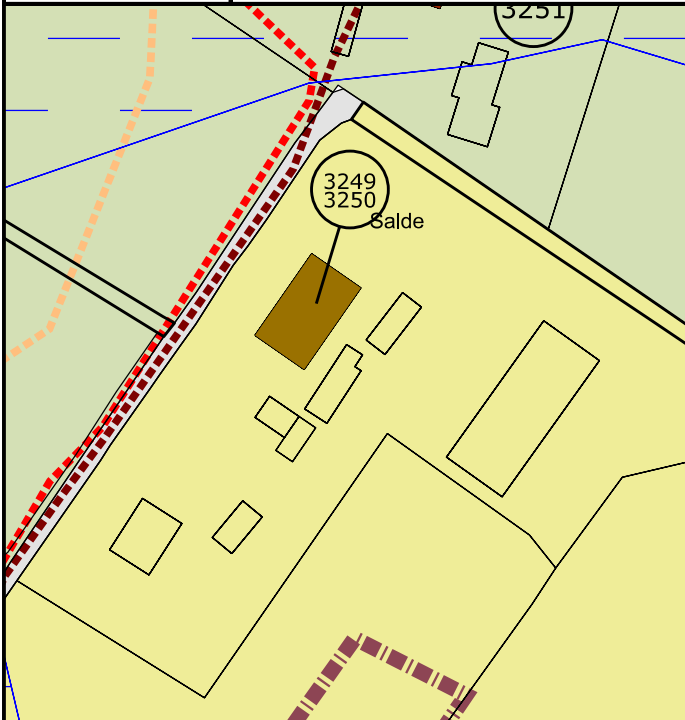




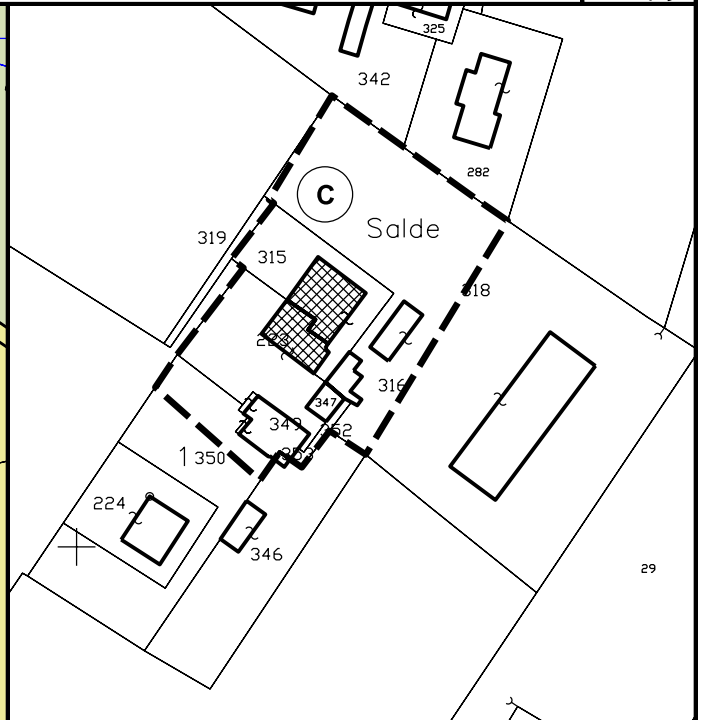
Località: Casa Salde - Via delle Salde n. 10

Tipologia architettonica: Casa colonica

Rif. censimento dell'edificato nelle zone extraurbane n. 05-078



CARTOGRAFIA RUE
Tav. 3.1 - Arceto



MAPPA CATASTALE
Foglio 22 - Mappale da 25 a 27-223-315-316-318



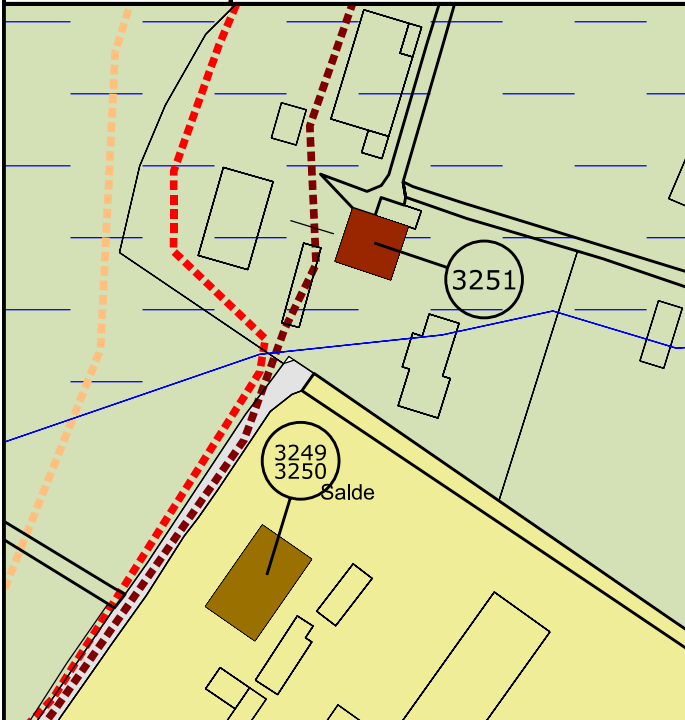


Località: Via delle Salde n. 14

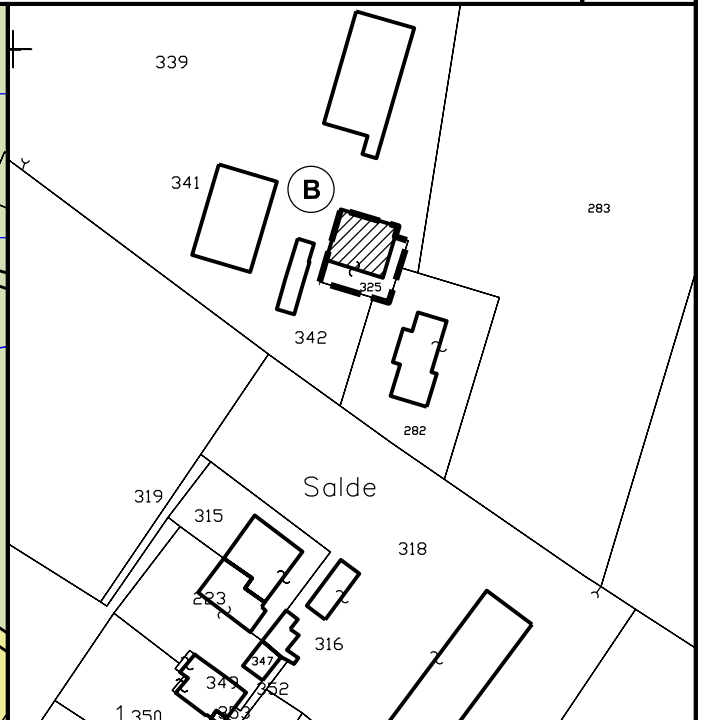
Tipologia architettonica: Casa colonica

Rif. censimento dell'edificato nelle zone extraurbane n. 05-077

Scheda n.
3251



CARTOGRAFIA RUE
Tav. 3.1 - Arceto



MAPPA CATASTALE
Foglio 22 - Mappale 325



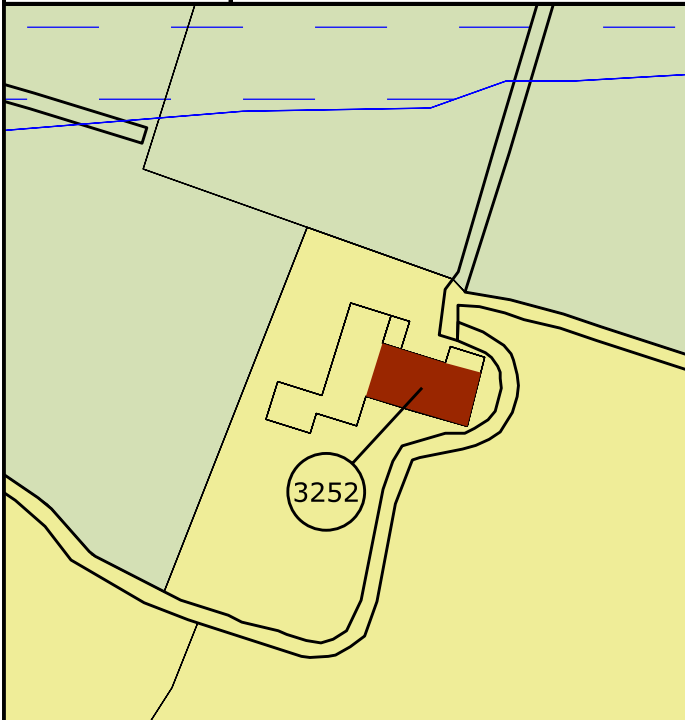


Località: Via delle Salde n. 12

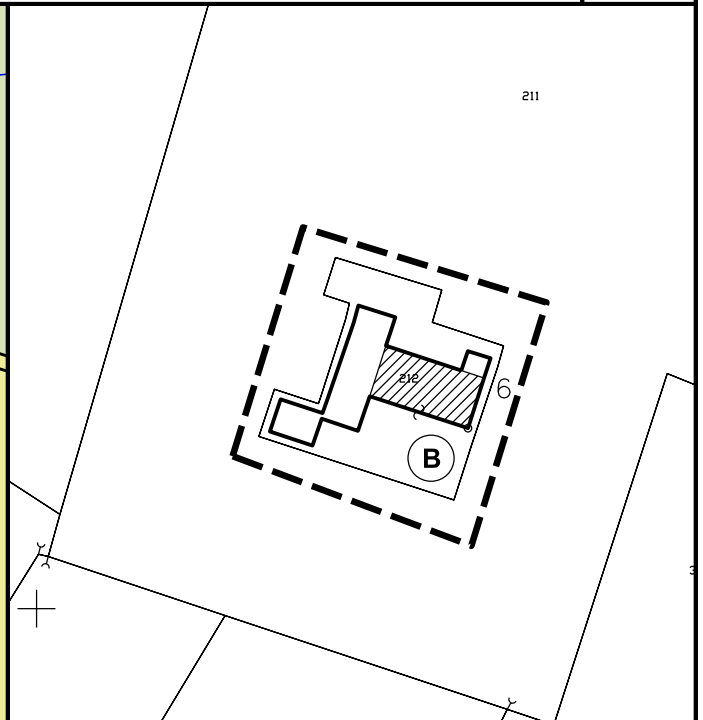
Tipologia architettonica: Casa colonica

Rif. censimento dell'edificato nella zona extraurbana n. 05-076

Scheda n.
3252



CARTOGRAFIA RUE
Tav. 3.1 - Arceto



MAPPA CATASTALE
Foglio 22 - Mappale 211-212



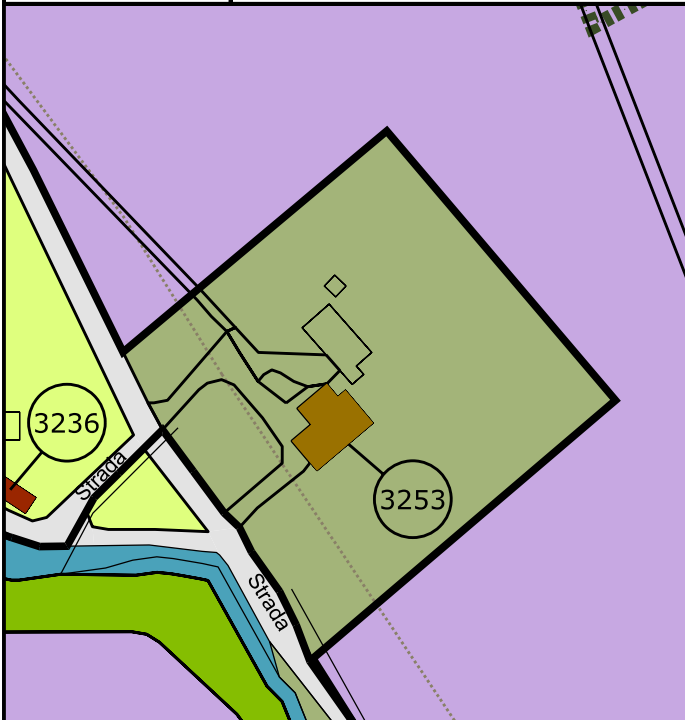


Località: Via Venere

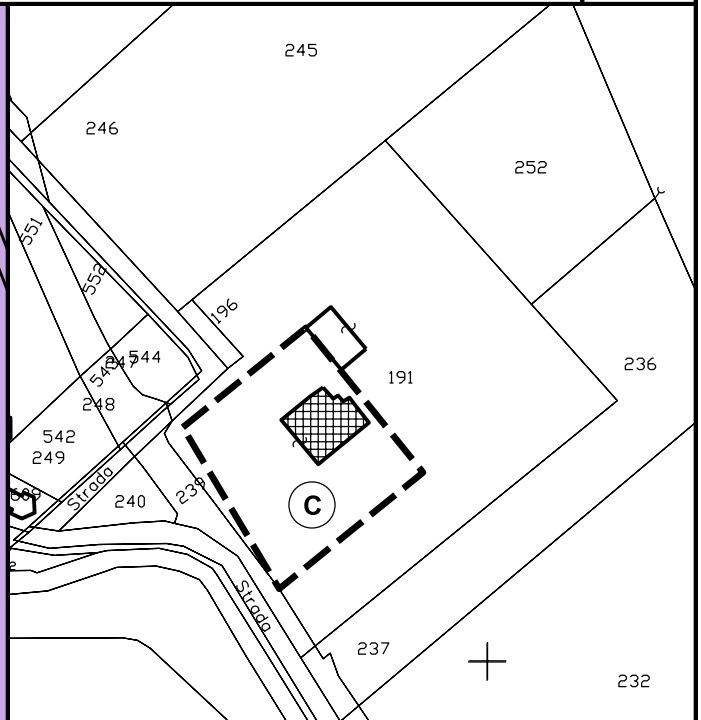
Tipologia architettonica: Casa colonica

Rif. censimento dell'edificato nelle zone extraurbane n. 05-059

Scheda n.
3253



CARTOGRAFIA RUE
Tav. 3.2 - Capoluogo



MAPPA CATASTALE
Foglio 22 - Mappale 191-da 238 a 240



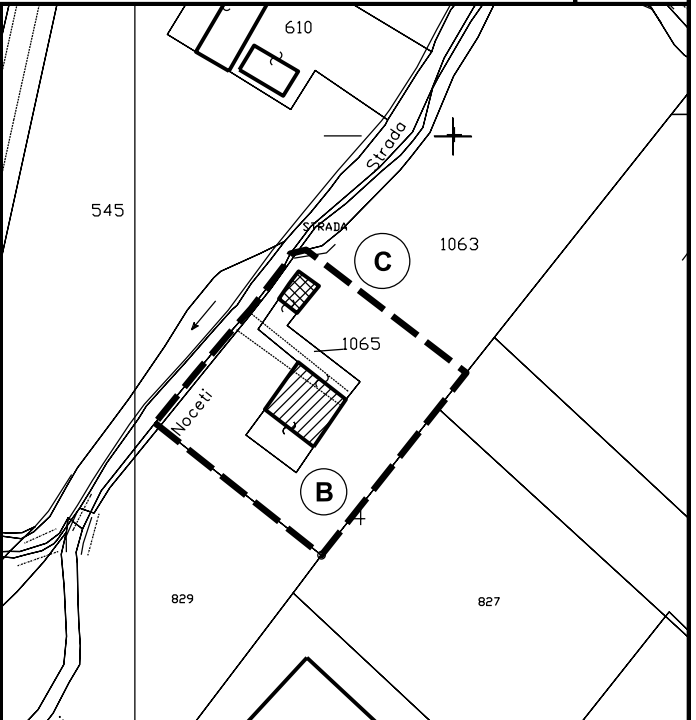


Località: Via Venere

Tipologia architettonica: Complesso rurale

Rif. censimento dell'edificato nelle zone extraurbane n. 05-064

Scheda n.
3254



CARTOGRAFIA RUE
Tav. 3.2 - Capoluogo

MAPPA CATASTALE
Foglio 30 - Mappale 1063-1065





Località: Via Brolo di Sotto n. 5

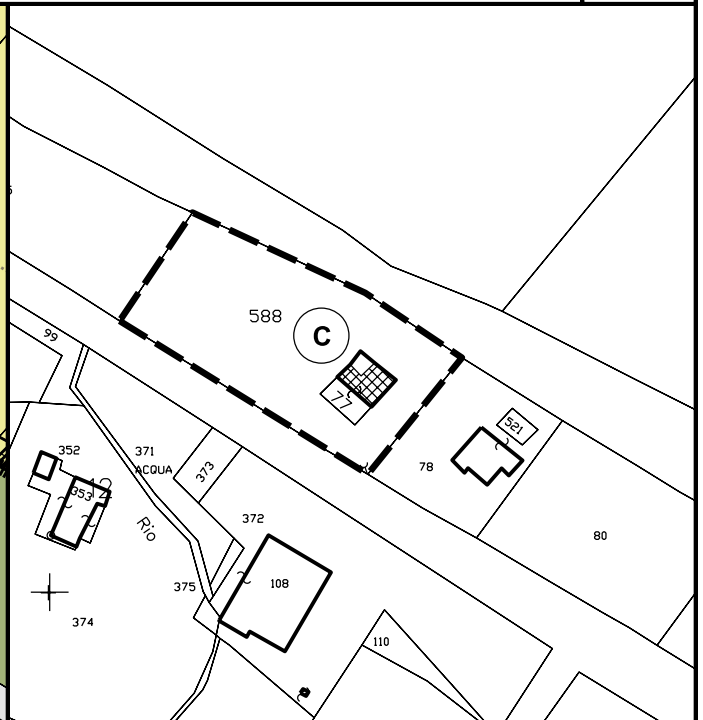
Tipologia architettonica: Edificio residenziale

Rif. censimento dell'edificato nelle zone extraurbane n. 05-025

Scheda n.
3262



CARTOGRAFIA RUE
Tav. 3.2 - Capoluogo



MAPPA CATASTALE
Foglio 31 - Mappale 76-77



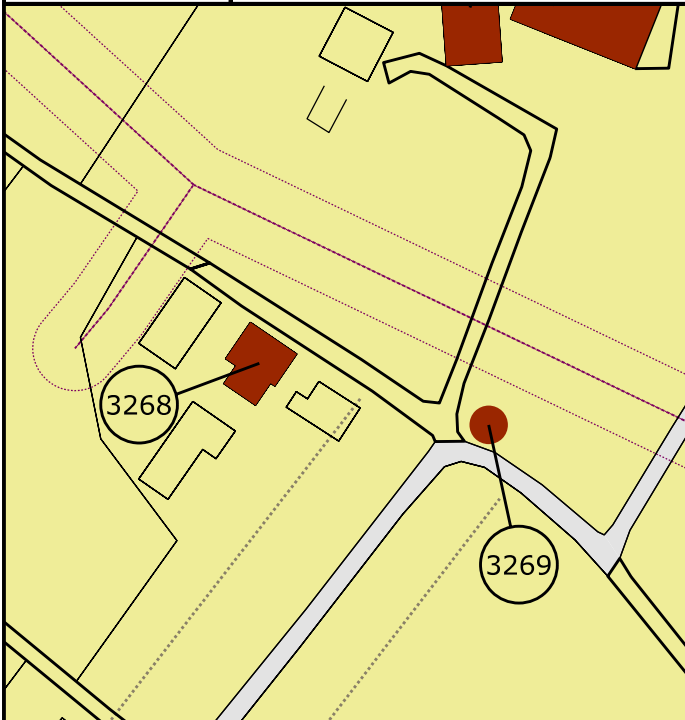


Località: Isola - Via Guasti n. 6 - 7

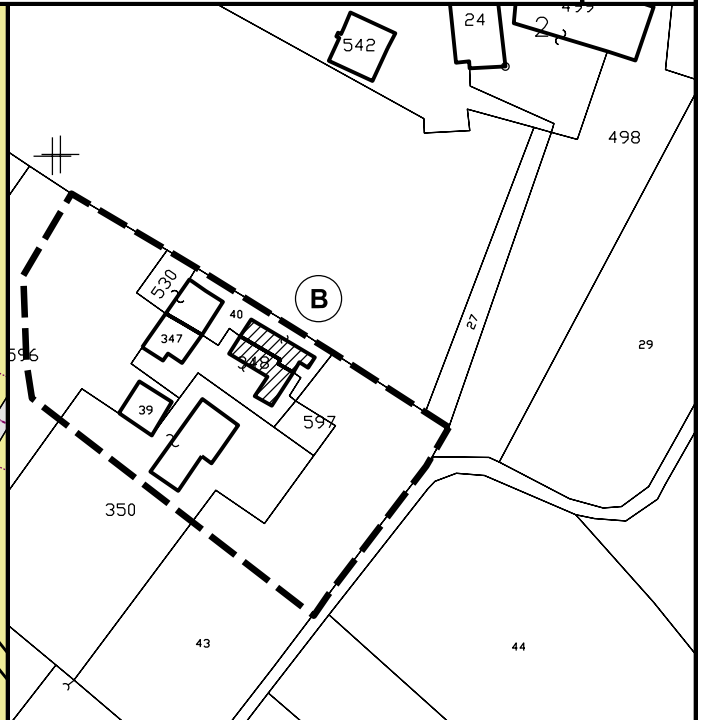
Tipologia architettonica: Stalla - fienile

Rif. censimento dell'edificato nelle zone extraurbane n. 05-038/039

Scheda n.
3268



CARTOGRAFIA RUE
Tav. 3.2 - Capoluogo



MAPPA CATASTALE
Foglio 31 - Mappale 39-40-43-347-348-350-491-530





Località: Via Guasti

Tipologia architettonica: Maestà

Rif. censimento dell'edificato nelle zone extraurbane n. 05-038

Scheda n.
3269



CARTOGRAFIA RUE
Tav. 3.2 - Capoluogo

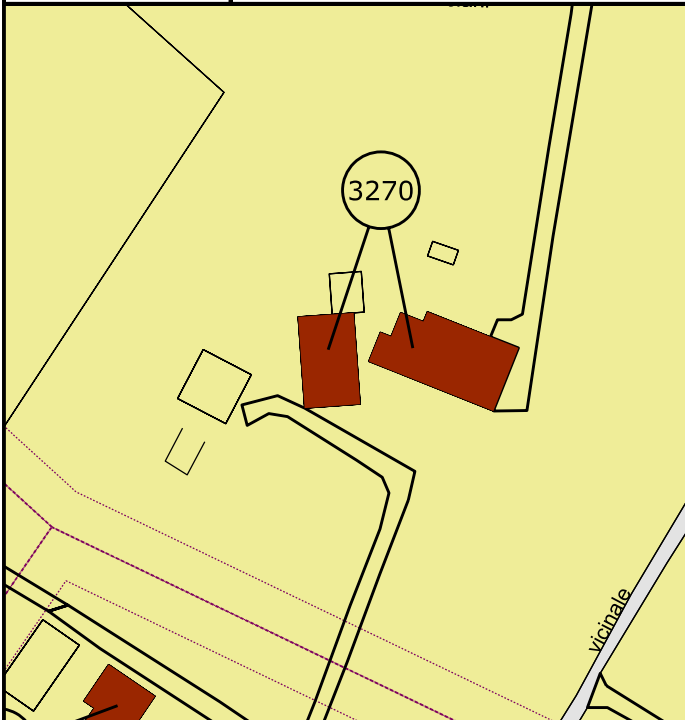
MAPPA CATASTALE
Foglio 31 - Mappale 498



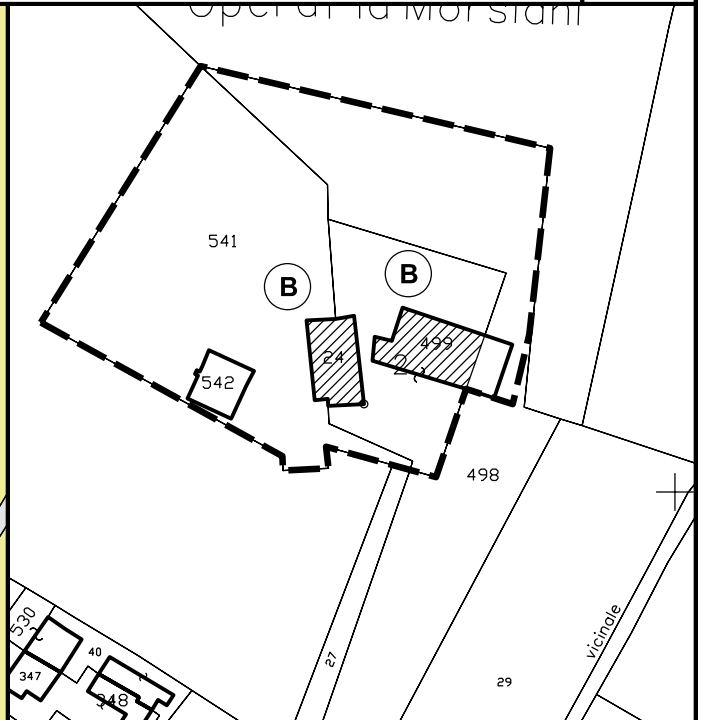


Località: Opera Pia Morsiani - Via Guasti n. 11-13
Tipologia architettonica: Complesso rurale con torre
Rif. censimento dell'edificato nelle zone extraurbane n. 05-040/041

Scheda n.
3270



CARTOGRAFIA RUE
Tav. 3.2 - Capoluogo



MAPPA CATASTALE
Foglio 31 - Mappale da 23 a 25-71-498-499



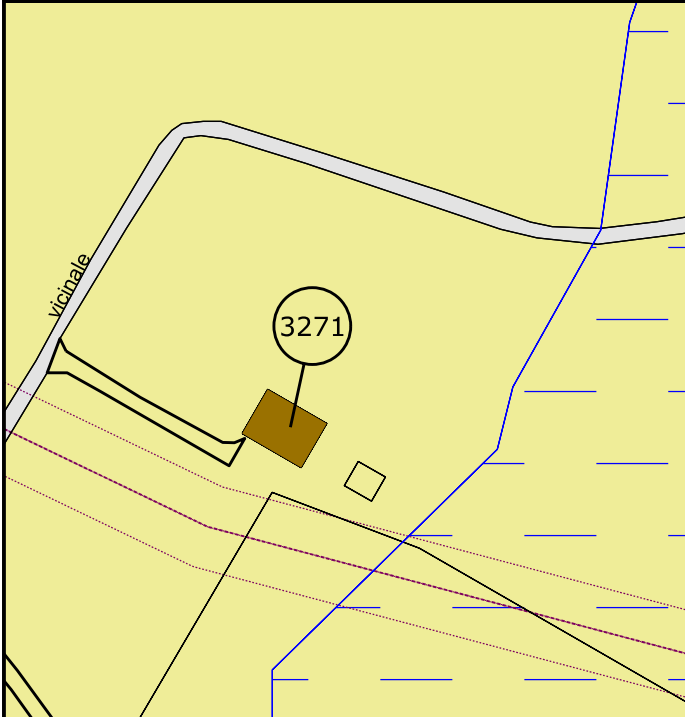


Località: Via Guasti n. 4

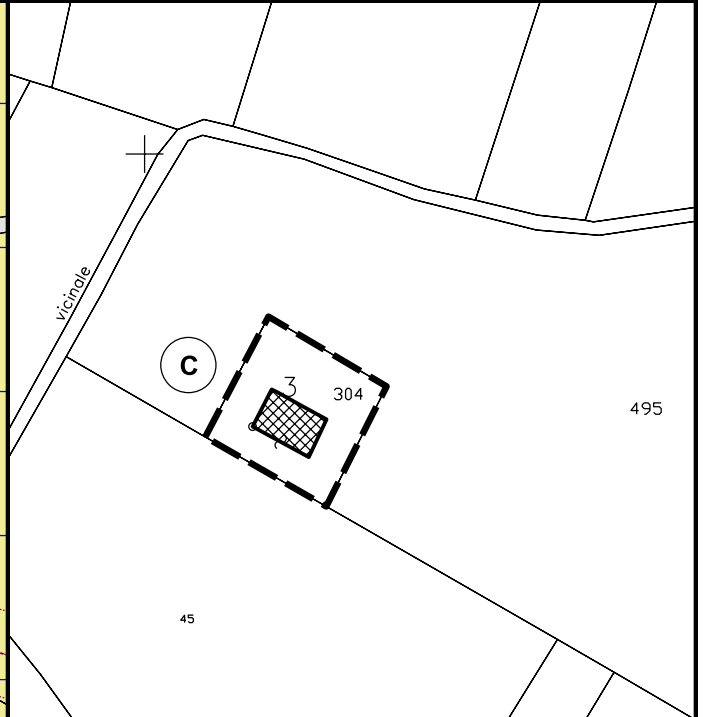
Tipologia architettonica: Casa colonica

Rif. censimento dell'edificato nelle zone extraurbane n. 05-035

Scheda n.
3271



CARTOGRAFIA RUE
Tav. 3.2 - Capoluogo



MAPPA CATASTALE
Foglio 31 - Mappale 304



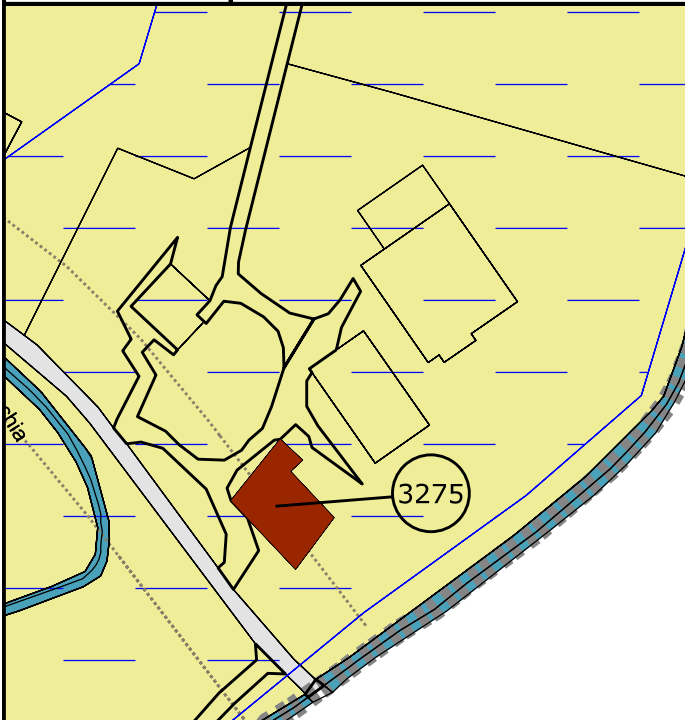


Loc.: Botte - Via Madonna della Tosse n. 11

Tipologia architettonica: Casa colonica

Rif. censimento dell'edificato nelle zone extraurbane n. 05-099

Scheda n.
3275



CARTOGRAFIA RUE
Tav. 3.2 - Capoluogo



MAPPA CATASTALE
Foglio 23 - Mappale 201



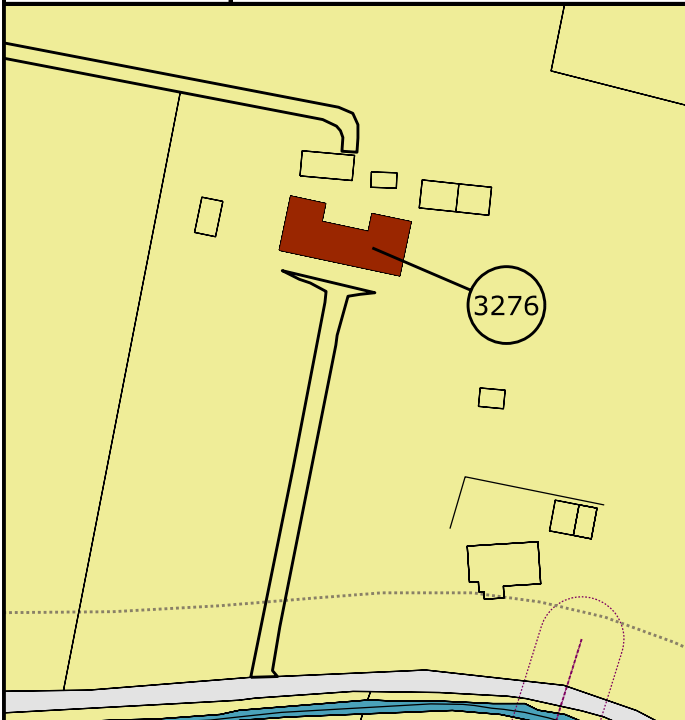


Loc.: Via Madonna della Tosse n. 5 - 7

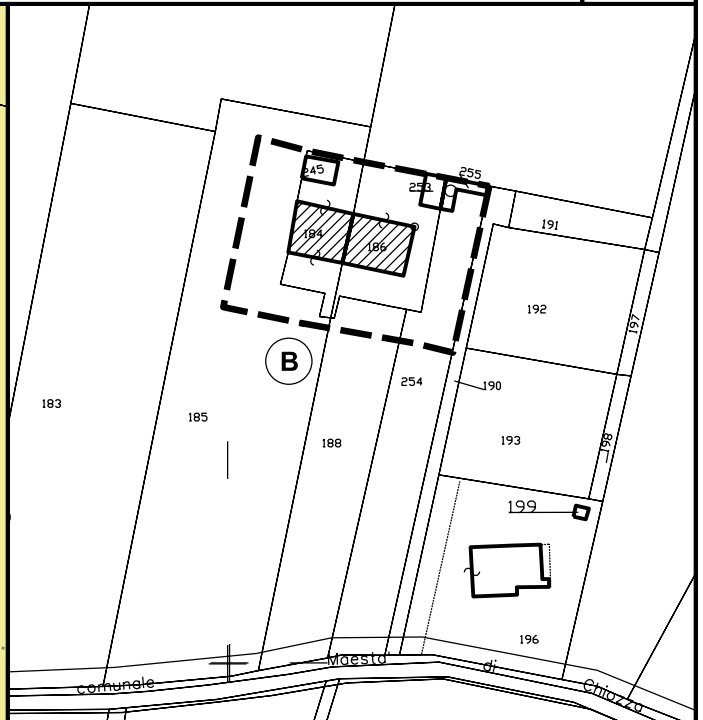
Tipologia architettonica: Casa colonica

Rif. censimento dell'edificato nelle zone extraurbane n. 05-094

Scheda n.
3276



CARTOGRAFIA RUE
Tav. 3.2 - Capoluogo



MAPPA CATASTALE
Foglio 23 - Mappale da 184 a 188-245-253-255



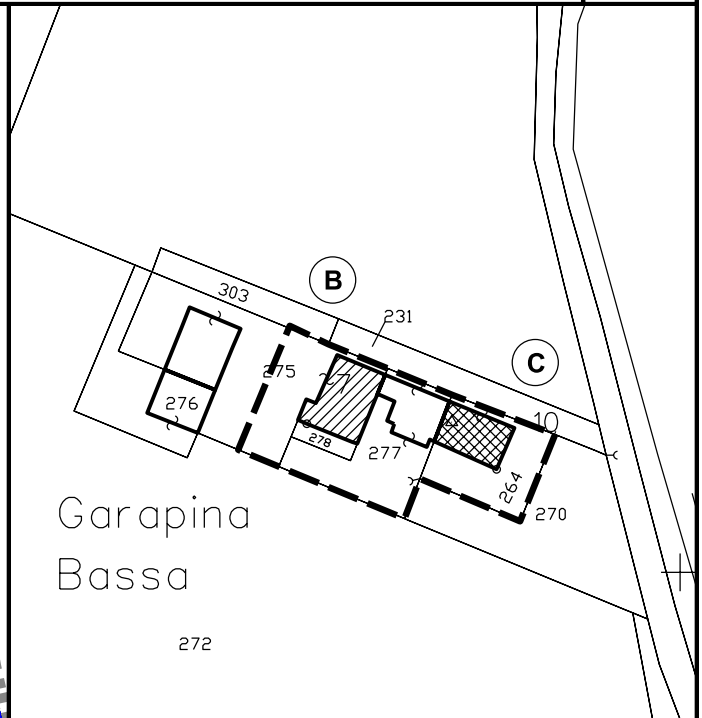
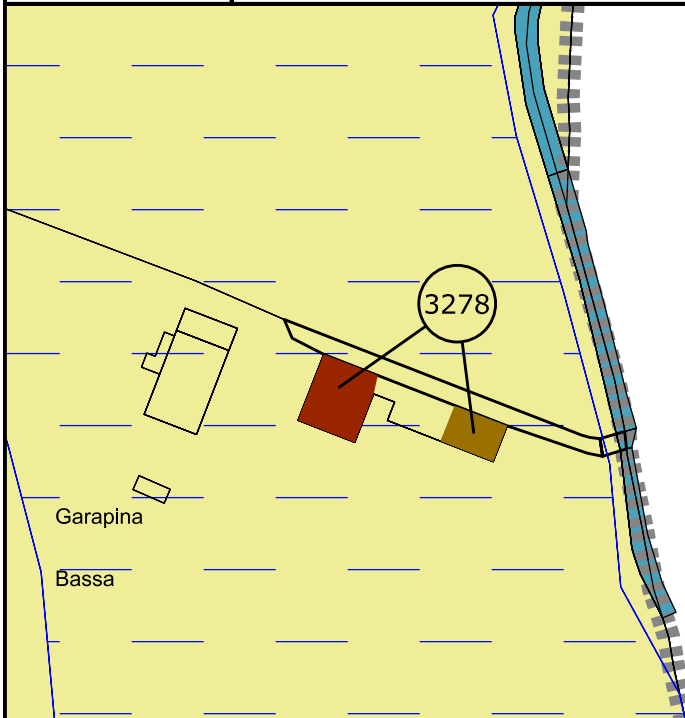


Loc.: Garapina Bassa - Via Madonna della Tosse n. 13-15

Tipologia architettonica: Complesso rurale

Rif. censimento dell'edificato nelle zone extraurbane n. 05-101/102

Scheda n.
3278



CARTOGRAFIA RUE
Tav. 3.2 - Capoluogo

MAPPA CATASTALE
Foglio 23 - Mappale 264-275-277-278



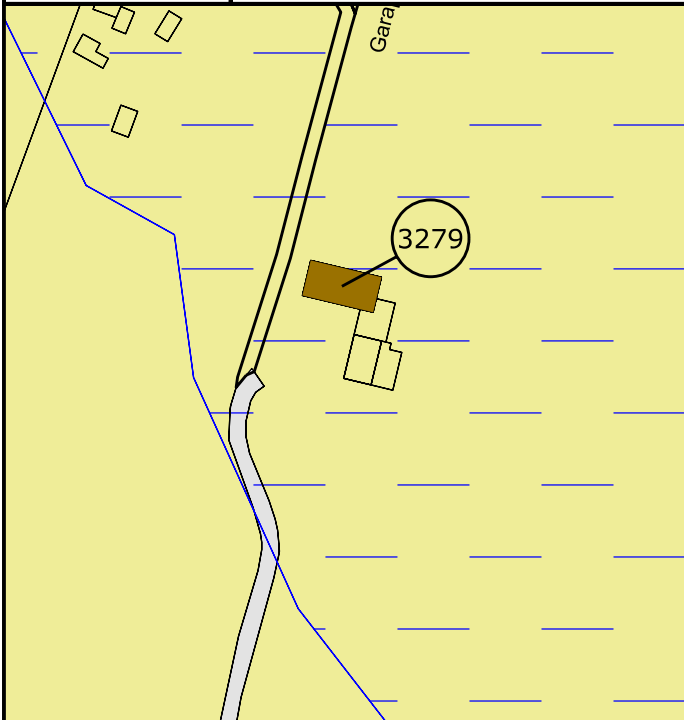


Località: Chiozza -Via Garapina

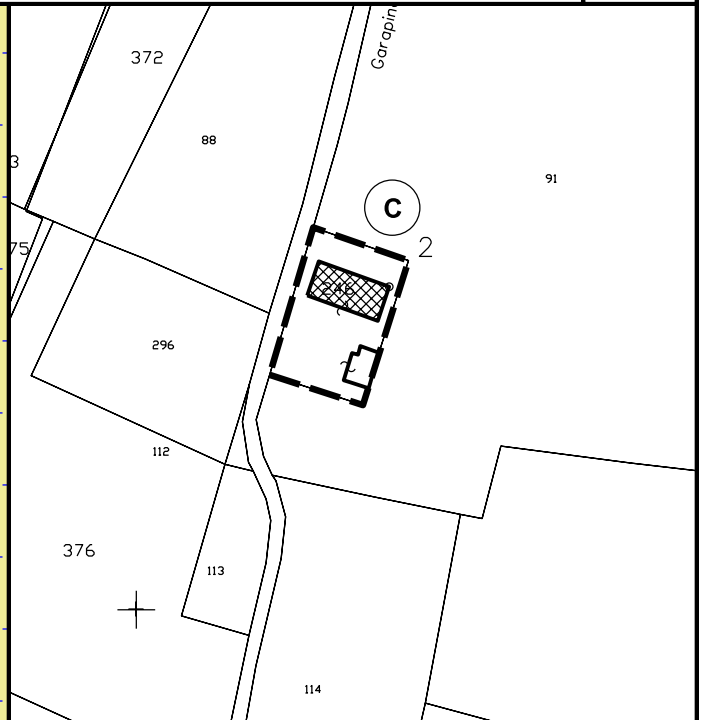
Tipologia architettonica: Edificio rurale

Rif. censimento dell'edificato nelle zone extraurbane n. 05-093

Scheda n.
3279



CARTOGRAFIA RUE
Tav. 3.1 - Arceto



MAPPA CATASTALE
Foglio 23 - Mappale 246



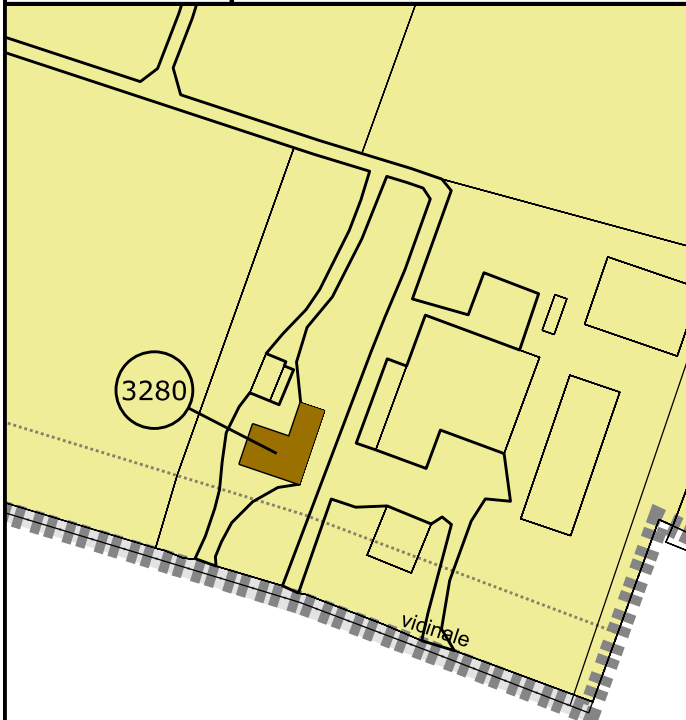


Località: San Bartolomeo - Via San Bartolomeo n. 1 - 5

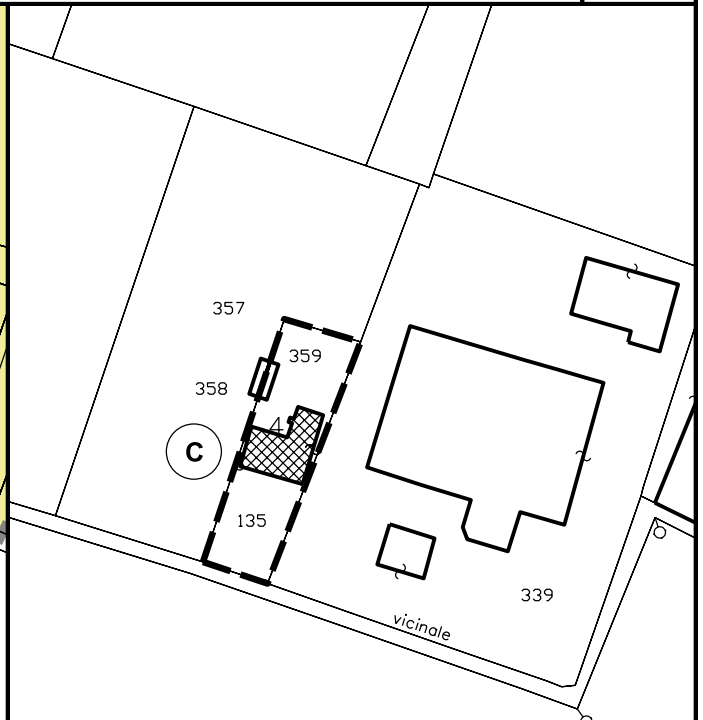
Tipologia architettonica: Casa colonica

Rif. censimento dell'edificato nelle zone extraurbane n. 08-053

Scheda n.
3280



CARTOGRAFIA RUE
Tav. 3.1 - Arceto



MAPPA CATASTALE
Foglio 23 - Mappale 135



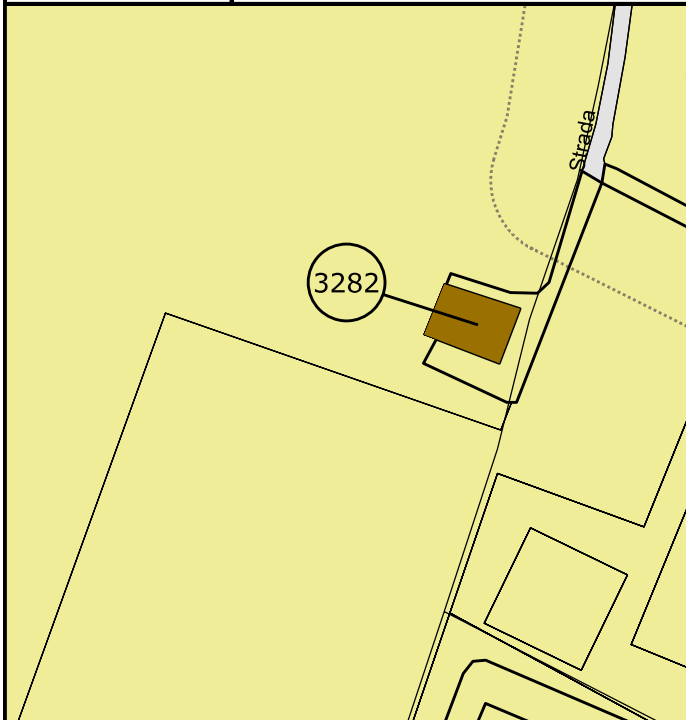


Località: Via Giardina n. 2

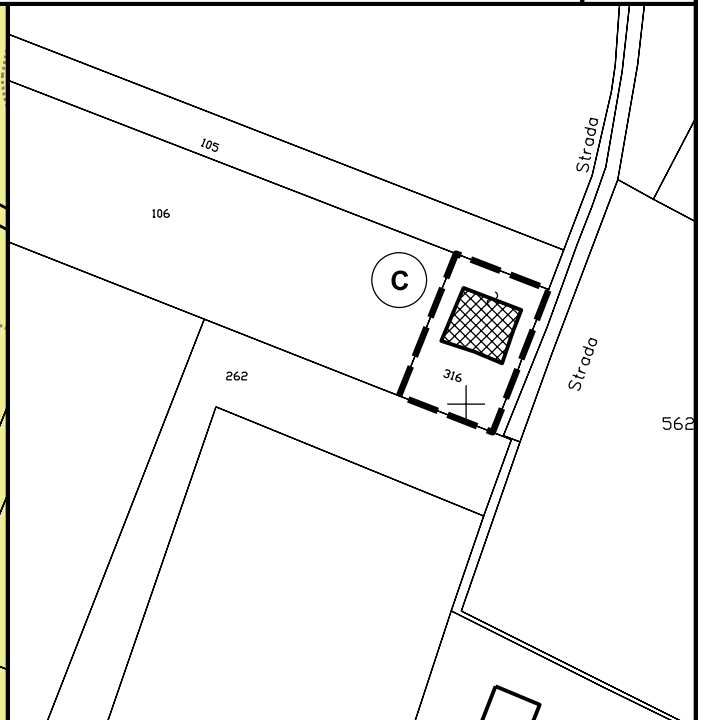
Tipologia architettonica: Casa colonica

Rif. censimento dell'edificato nelle zone extraurbane n. 08-057

Scheda n.
3282



CARTOGRAFIA RUE
Tav. 3.1 - Arceto



MAPPA CATASTALE
Foglio 23 - Mappale 316

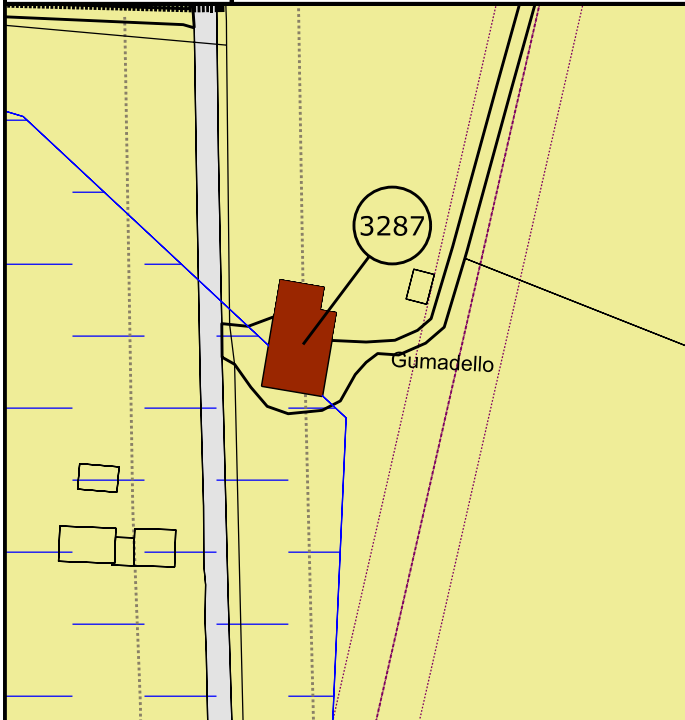




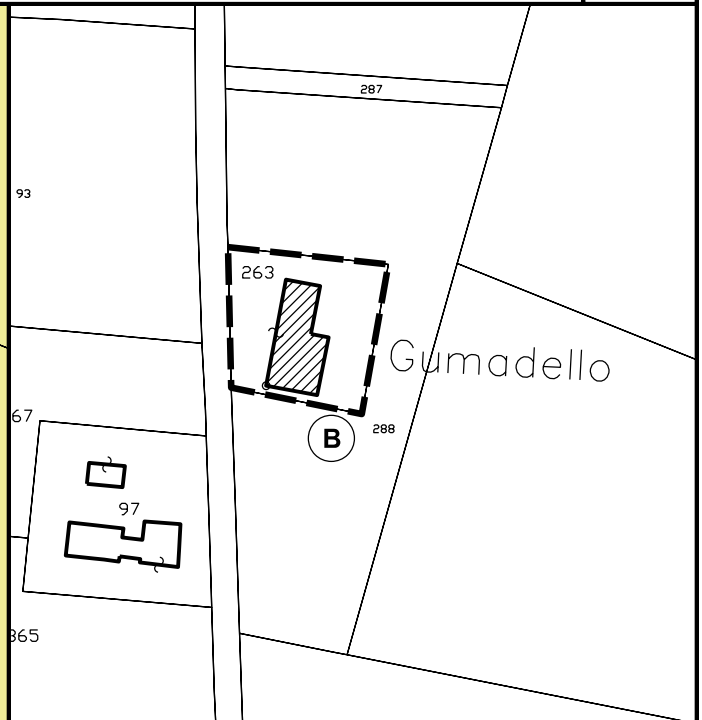
Località: Grumaldello - Via Caselette
Tipologia architettonica: Complesso rurale

Rif. censimento dell'edificato nelle zone extraurbane n. 08-046

Scheda n.
3287



CARTOGRAFIA RUE
Tav. 3.1 - Arceto



MAPPA CATASTALE
Foglio 23 - Mappale 263



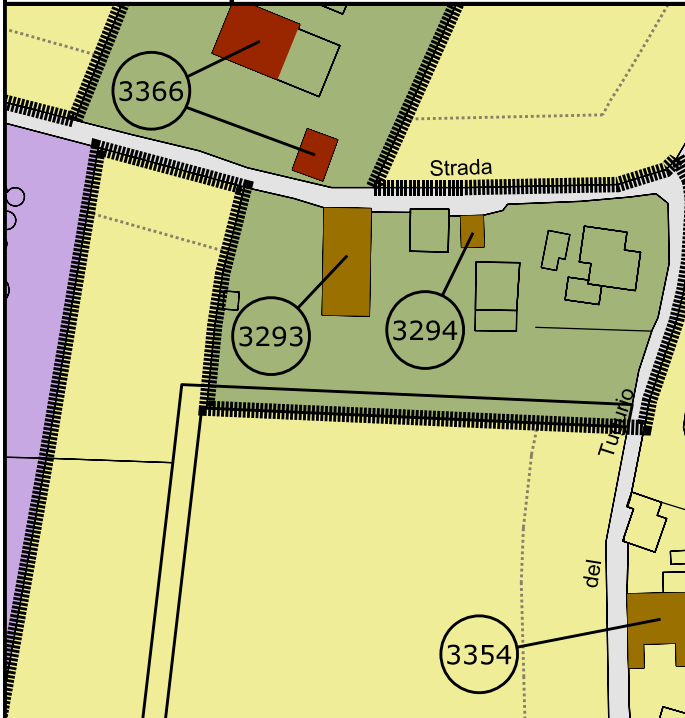


Località: Arceto - Via Martiri n. 14

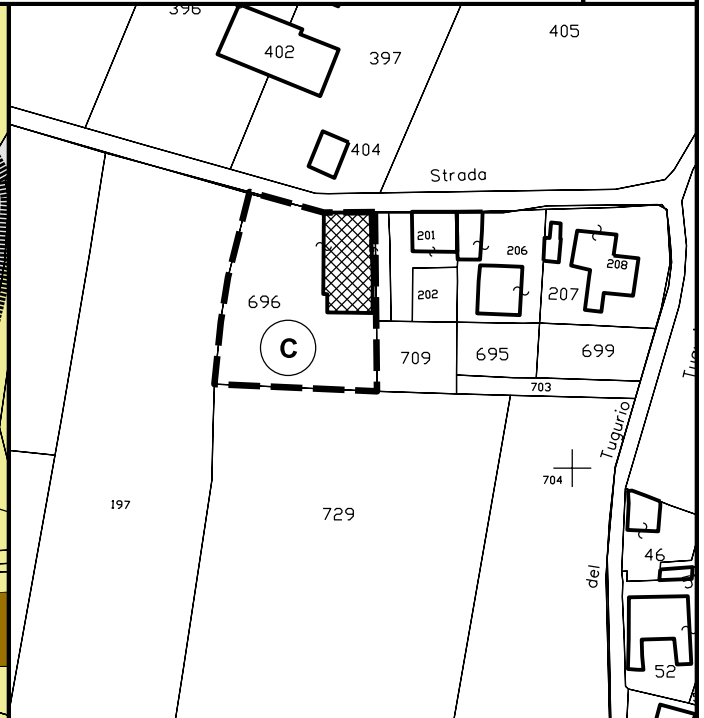
Tipologia architettonica: Edificio rurale

Rif. censimento dell'edificato nelle zone extraurbane n. 08-141

Scheda n.
3293



CARTOGRAFIA RUE
Tav. 3.1 - Arceto



MAPPA CATASTALE
Foglio 15 - Mappale 696



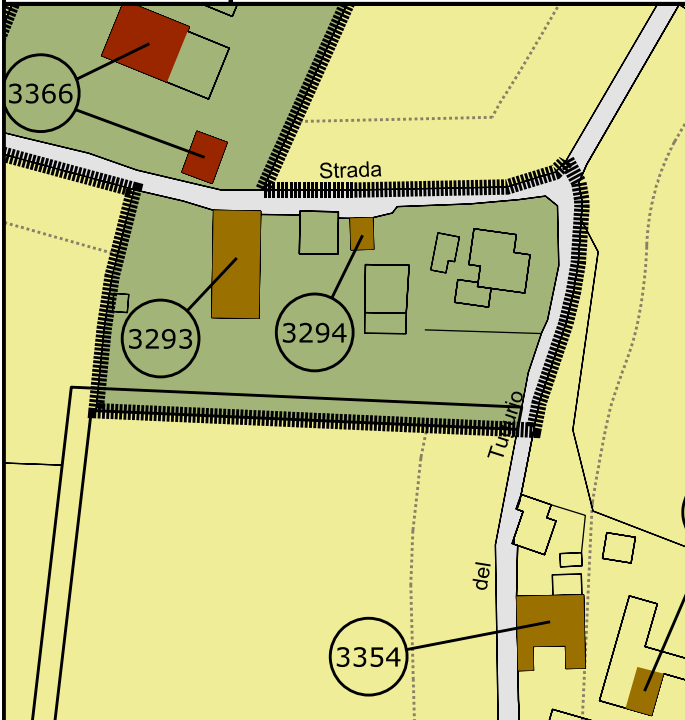


Località: Arceto - Via Martiri n. 16

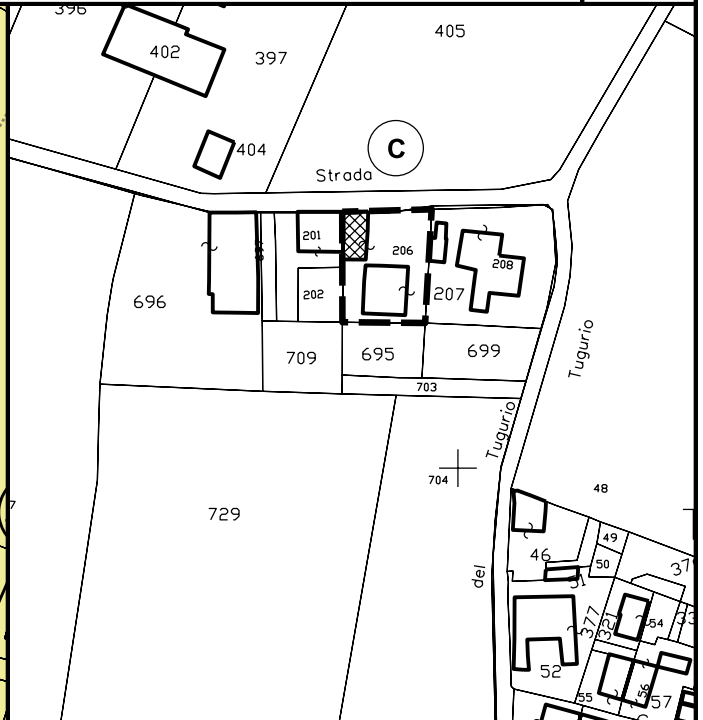
Tipologia architettonica: Edificio rurale

Rif. censimento dell'edificato nelle zone extraurbane n. 08-143

Scheda n.
3294



CARTOGRAFIA RUE
Tav. 3.1 - Arceto



MAPPA CATASTALE
Foglio 15 - Mappale 206



Comune di Scandiano



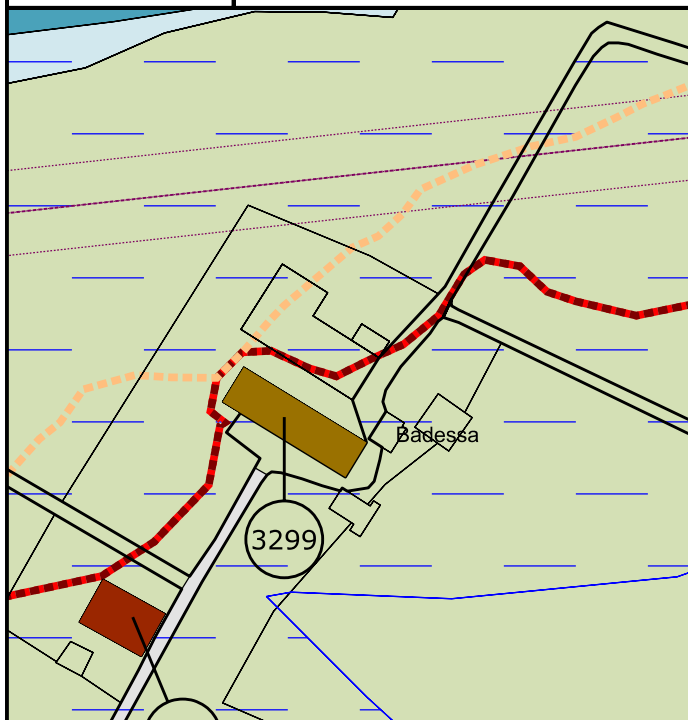
Località: Badessa -Via S.Gaetano n. 16 - 18

Tipologia architettonica: Casa colonica

Rif. censimento dell'edificato nelle zone extraurbane n. 08-159

Scheda n.

3299



CARTOGRAFIA RUE
Tav. 3.1 - Arceto



MAPPA CATASTALE
Foglio 10 - Mappale 390-529



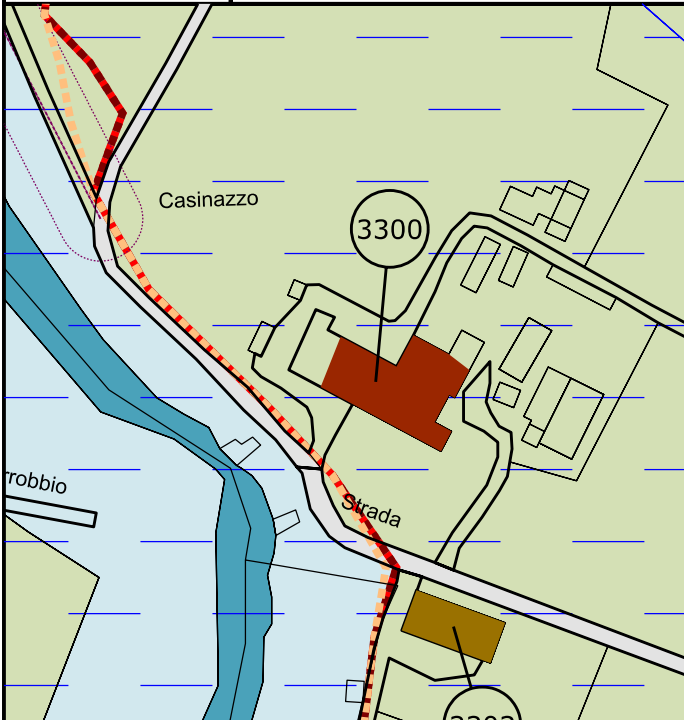


Località: Casinazzo - Arceto - Via S.Gaetano n. 8-10-12-14

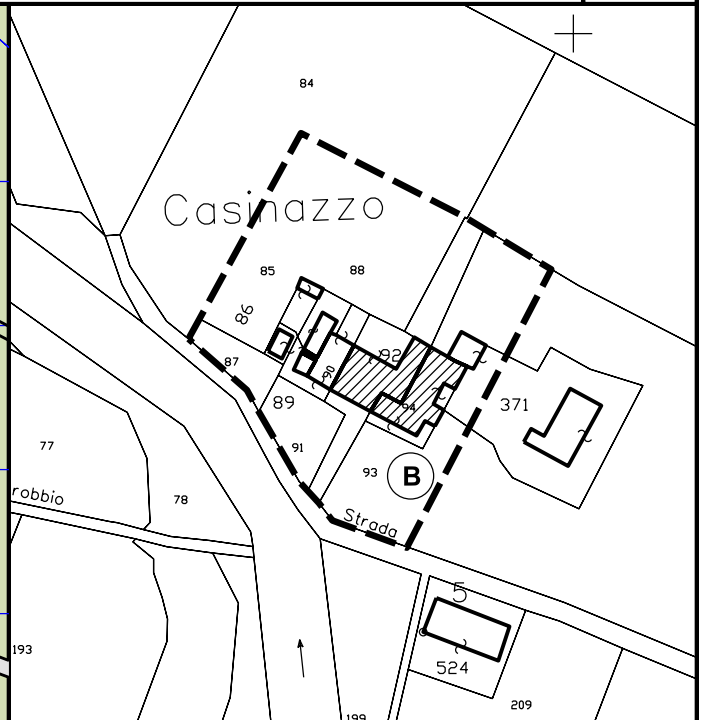
Tipologia architettonica: Complesso rurale

Rif. censimento dell'edificato nelle zone extraurbane n. 08-161

Scheda n.
3300



CARTOGRAFIA RUE
Tav. 3.1 - Arceto



MAPPA CATASTALE
Foglio 10 - Mappale da 84 a 94-371-370



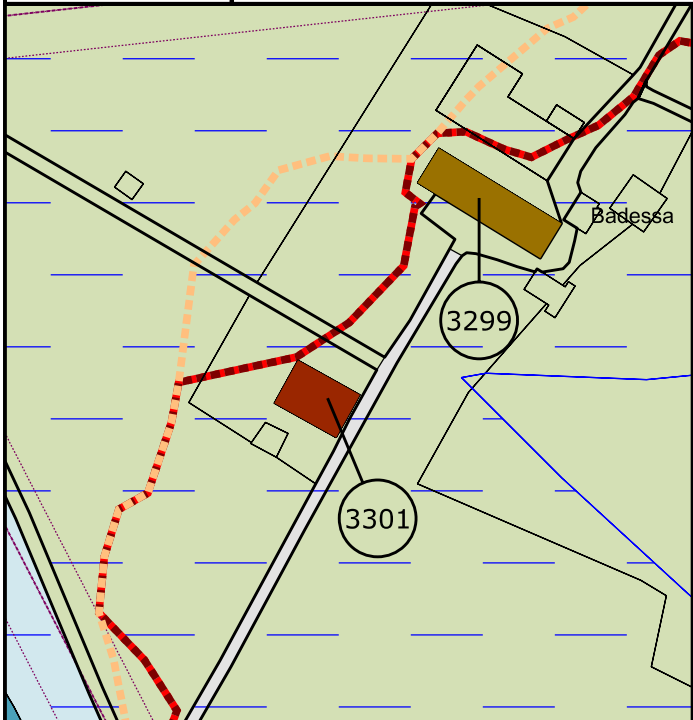
Comune di Scandiano



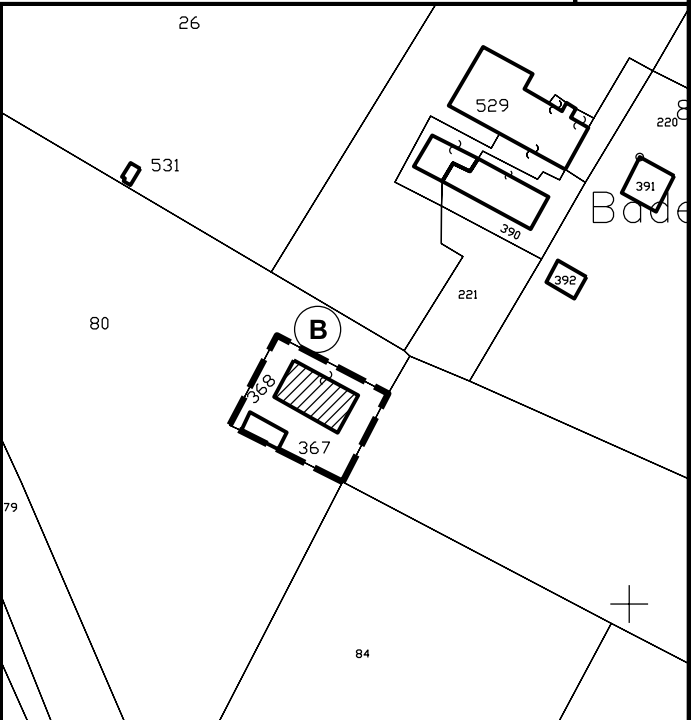
Località: Badessa - Via S. Gaetano n. 20
Tipologia architettonica: Complesso rurale

Rif. censimento dell'edificato nelle zone extraurbane n. 08-160

Scheda n.
3301



CARTOGRAFIA RUE
Tav. 3.1 - Arceto



MAPPA CATASTALE
Foglio 10 - Mappale 80-367-368

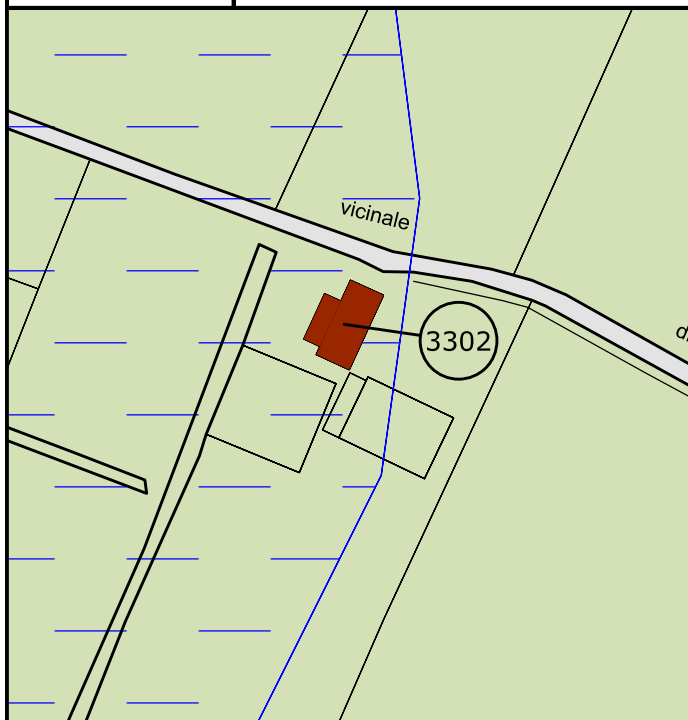




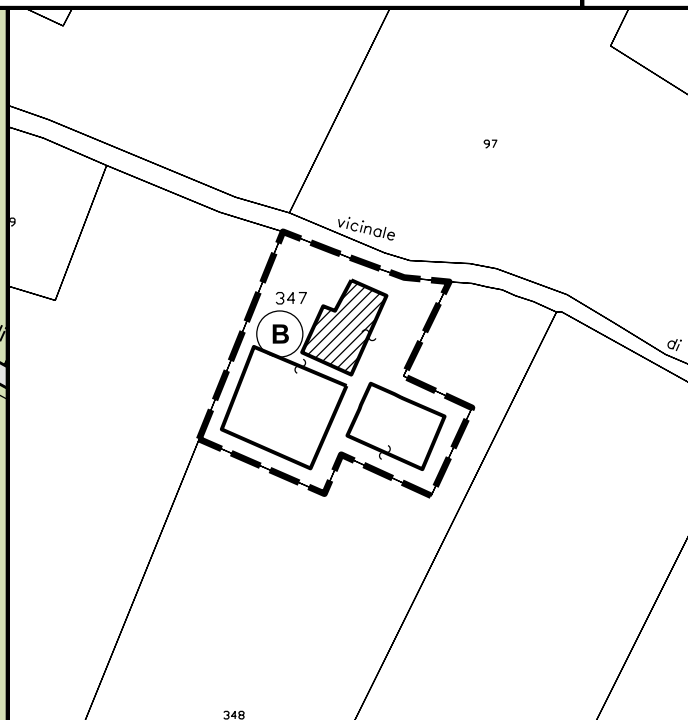
Località: Arceto - Via S.Gaetano n. 1
Tipologia architettonica: Casa colonica

Rif. censimento dell'edificato nelle zone extraurbane n. 08-163

Scheda n.
3302



CARTOGRAFIA RUE
Tav. 3.1 - Arceto



MAPPA CATASTALE
Foglio 10 - Mappale 347



Comune di Scandiano



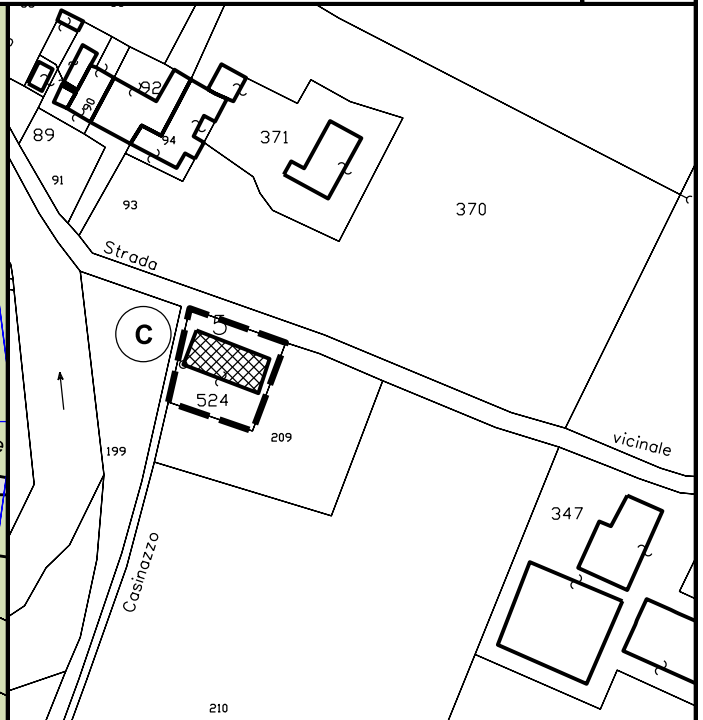
Località: Arceto -Via S.Gaetano n. 3
Tipologia architettonica: Complesso rurale

Rif. censimento dell'edificato nelle zone extraurbane n. 08-162

Scheda n.
3303



CARTOGRAFIA RUE
Tav. 3.1 - Arceto



MAPPA CATASTALE
Foglio 10 - Mappale 208-209



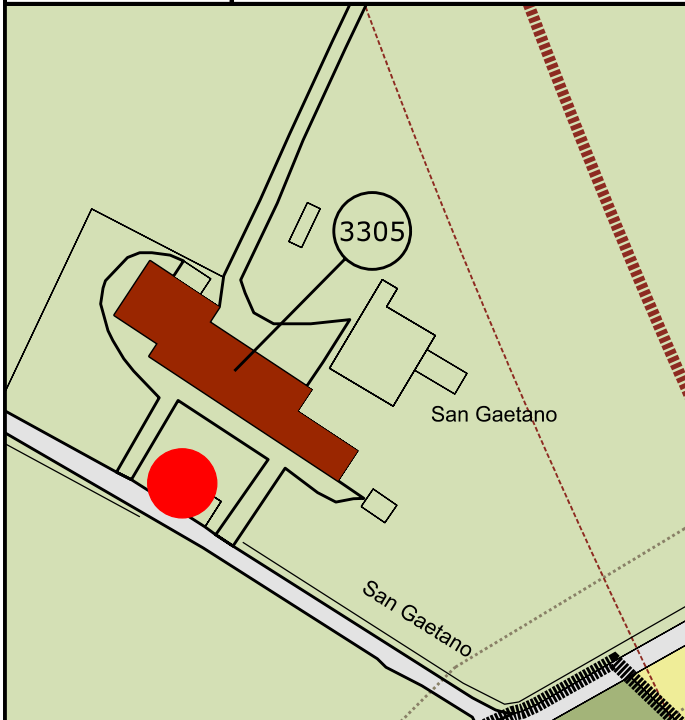


Località: San Gaetano - Arceto - Via S.Gaetano n. 2-4-6

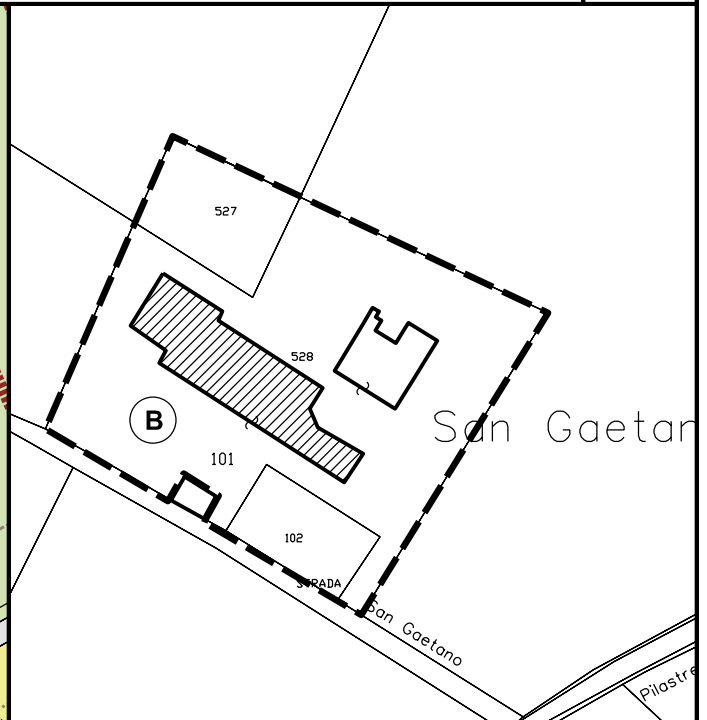
Tipologia architettonica: Complesso rurale

Rif. censimento dell'edificato nelle zone extraurbane n. 08-225/226/227/228

Scheda n.
3305



CARTOGRAFIA RUE
Tav. 3.1 - Arceto



MAPPA CATASTALE
Foglio 10 - Mappale 102-527-528



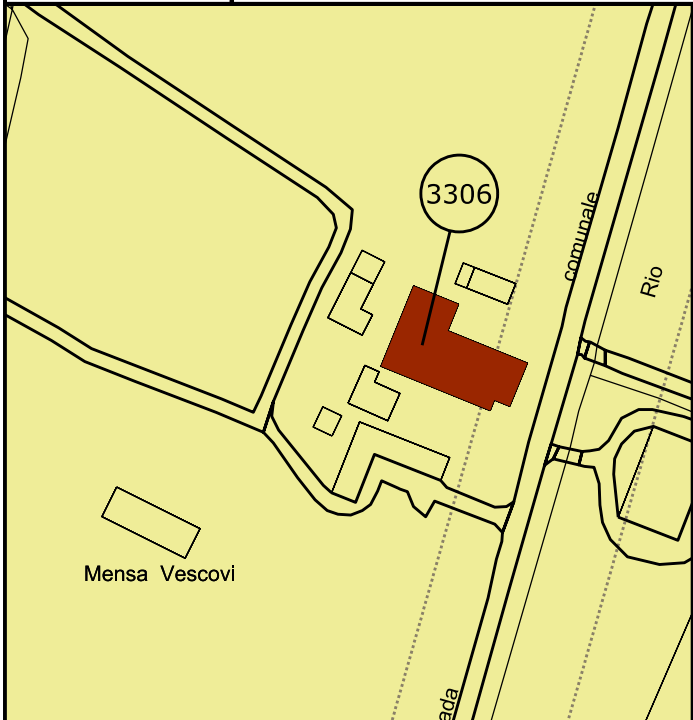


Località: Mensa Vescovile - Via Canaletto n. 4-6-8-10-12

Tipologia architettonica: Casa colonica

Rif. censimento dell'edificato nelle zone extraurbane n. 08-075

Scheda n.
3306



CARTOGRAFIA RUE
Tav. 3.1 - Arceto



MAPPA CATASTALE
Foglio 16 - Mappale da 268 a 274-341



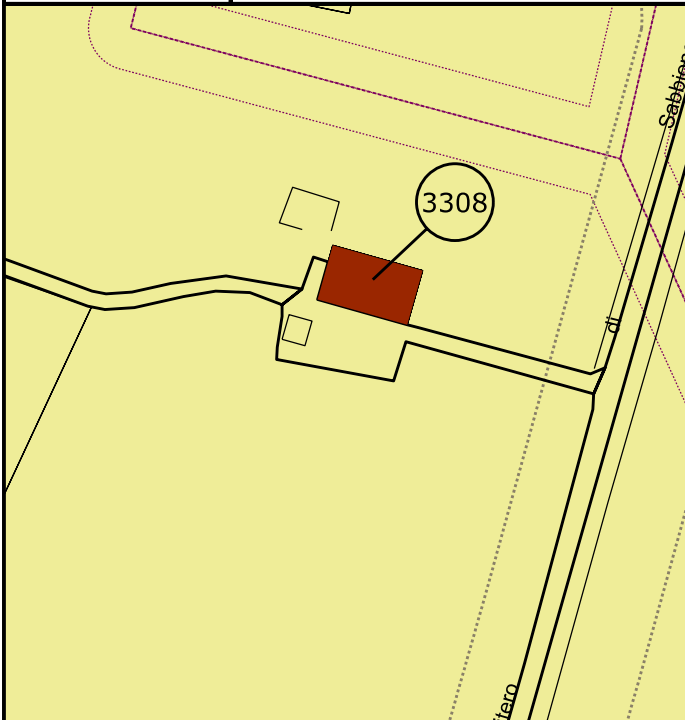


Località: Via Canaletto n. 2

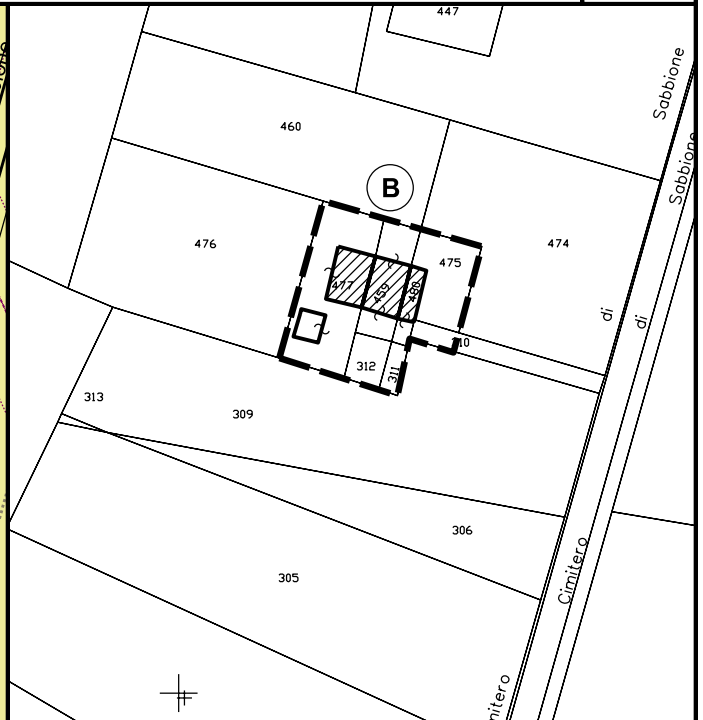
Tipologia architettonica: Casa colonica

Rif. censimento dell'edificato nelle zone extraurbane n. 08-077

Scheda n.
3308



CARTOGRAFIA RUE
Tav. 3.1 - Arceto



MAPPA CATASTALE
Foglio 16 - Mappale da 310 a 312-459-475-477-480



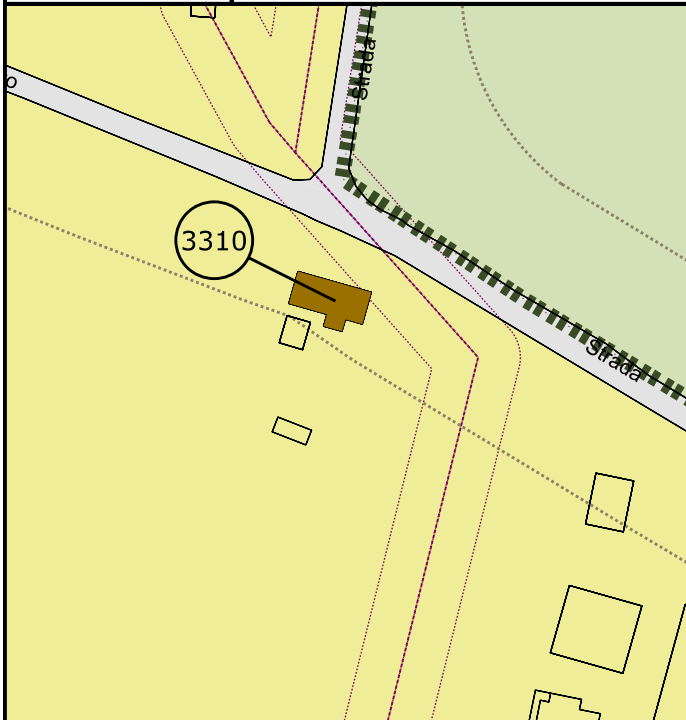


Località: Cà Bianca - Via per Casalgrande n. 36

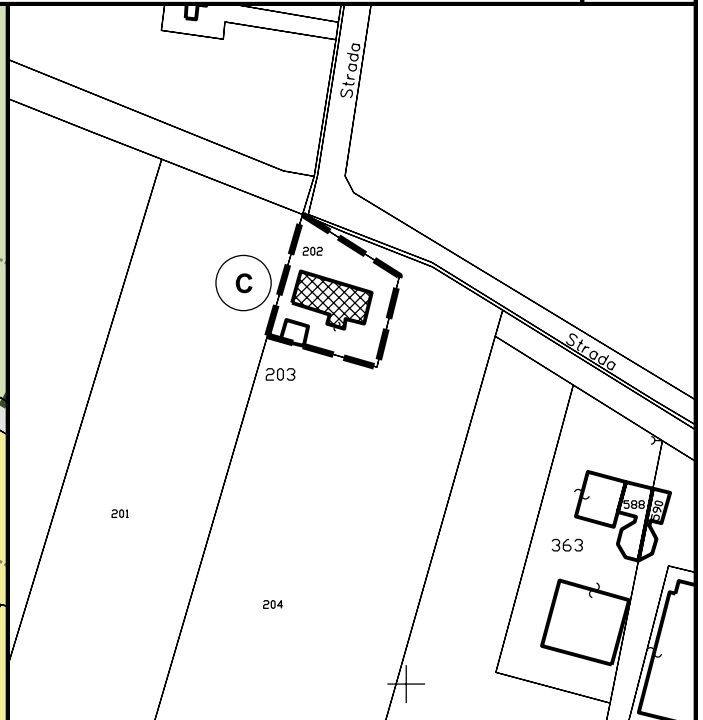
Tipologia architettonica: Edificio rurale

Rif. censimento dell'edificato nelle zone extraurbane n. 08-086

Scheda n.
3310



CARTOGRAFIA RUE
Tav. 3.1 - Arceto



MAPPA CATASTALE
Foglio 16 - Mappale 202-203-204



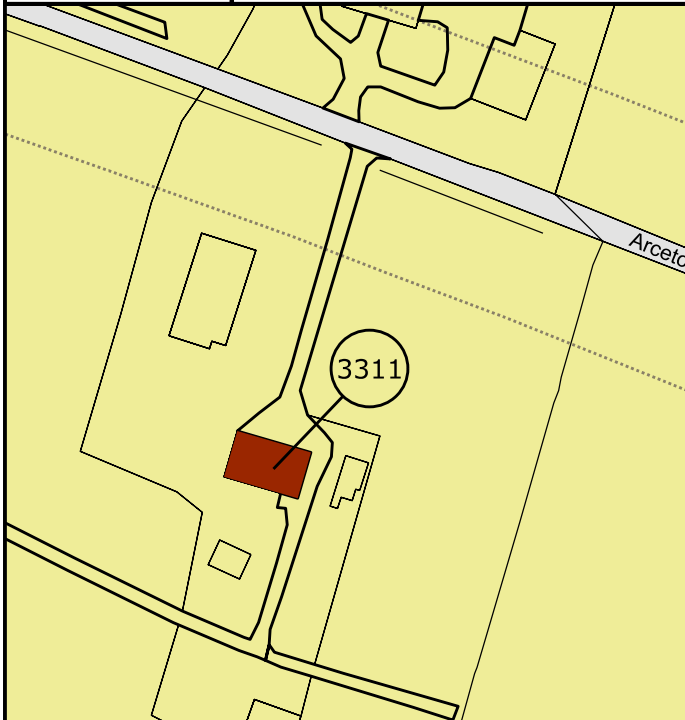


Località: Via per Casalgrande n. 32

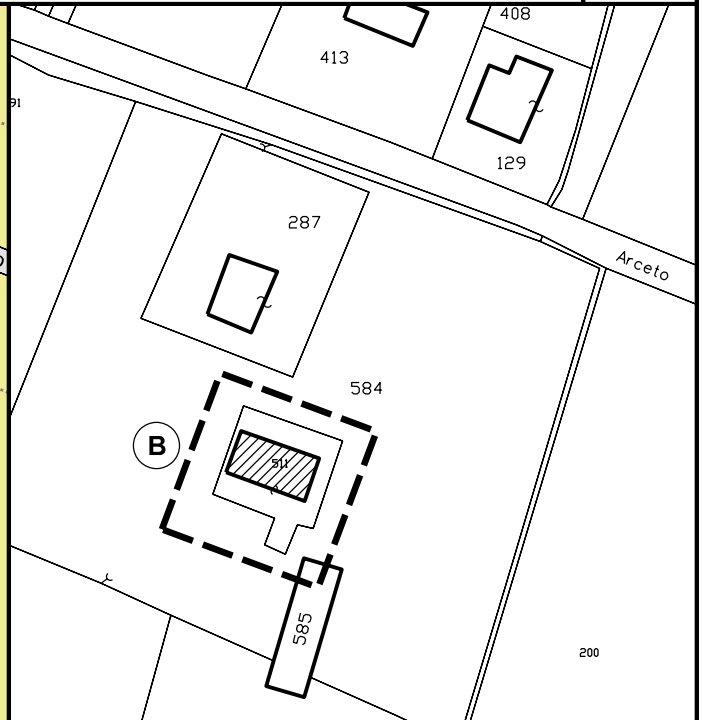
Tipologia architettonica: Casa colonica

Rif. censimento dell'edificato nelle zone extraurbane n. 08-087

Scheda n.
3311



CARTOGRAFIA RUE
Tav. 3.1 - Arceto



MAPPA CATASTALE
Foglio 16 - Mappale 196-511



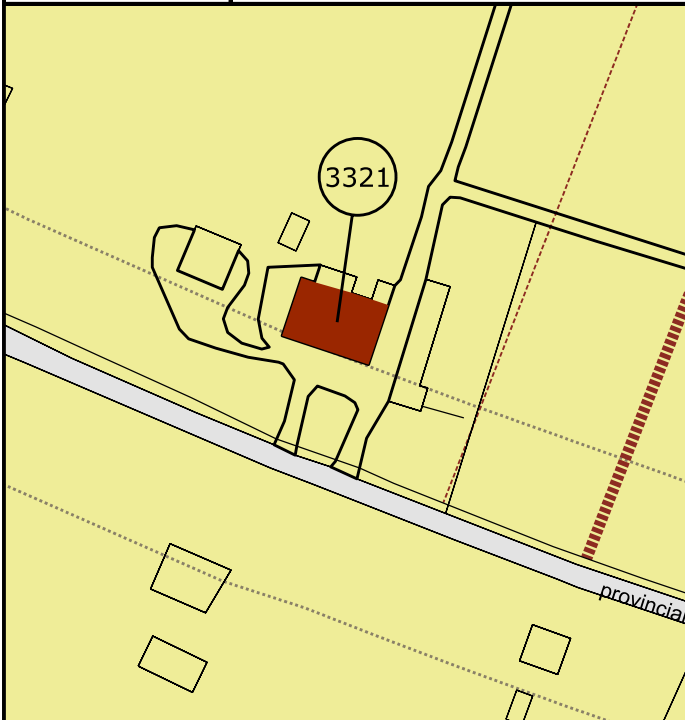


Loc.: Case Messori - Via per Casalgrande n. 11 - 13

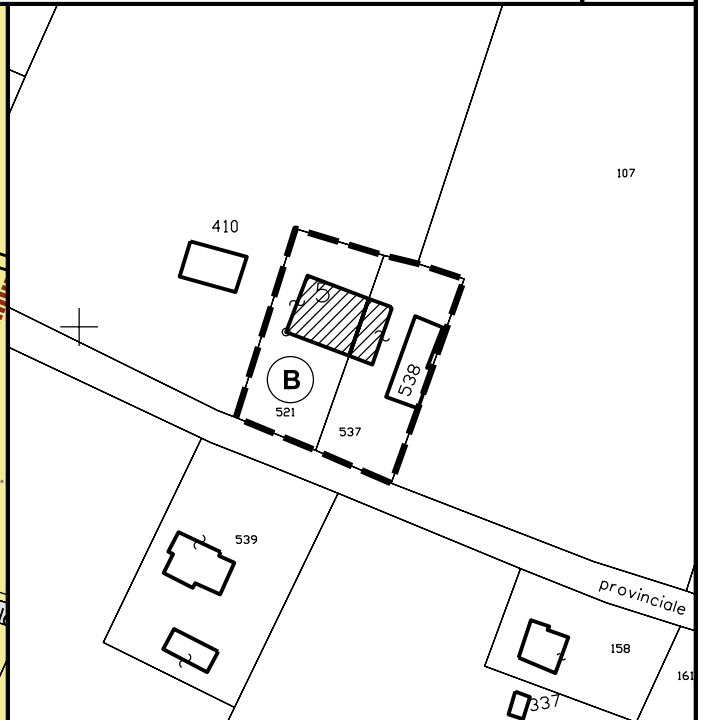
Tipologia architettonica: Complesso rurale

Rif. censimento dell'edificato nelle zone extraurbane n. 08-101

Scheda n.
3321



CARTOGRAFIA RUE
Tav. 3.1 - Arceto



MAPPA CATASTALE
Foglio 16 - Mappale 521-537-538



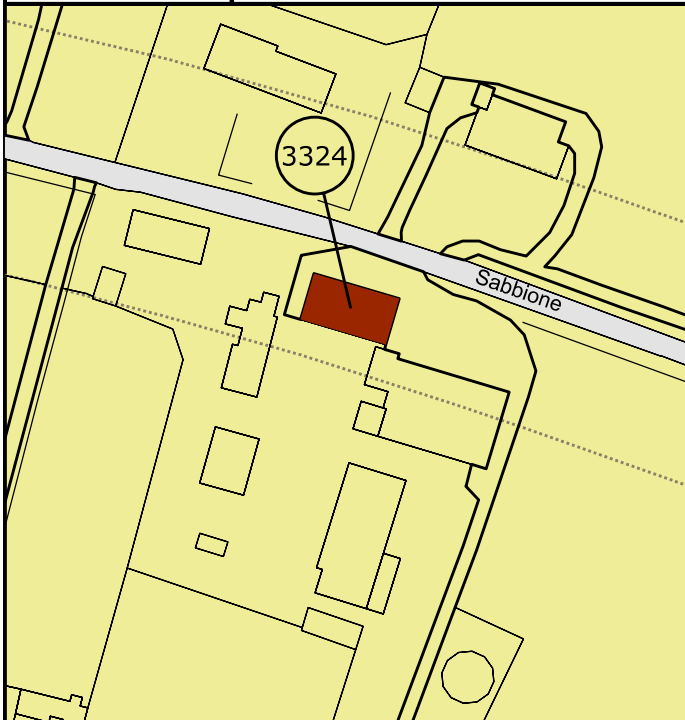


Località: Via per Casalgrande n. 30

Tipologia architettonica: Casa colonica

Rif. censimento dell'edificato nelle zone extraurbane n. 08-091

Scheda n.
3324



CARTOGRAFIA RUE
Tav. 3.1 - Arceto



MAPPA CATASTALE
Foglio 16 - Mappale 512-551-552



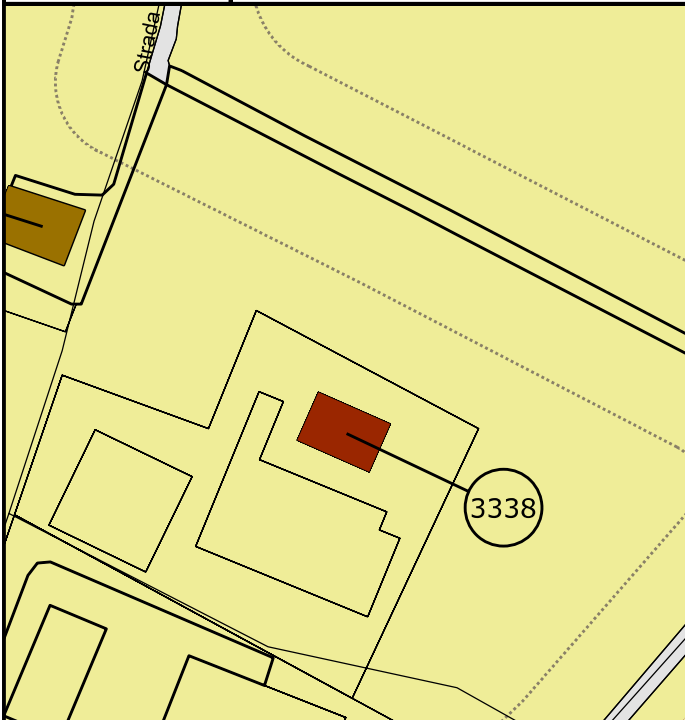


Località: Via Giardino

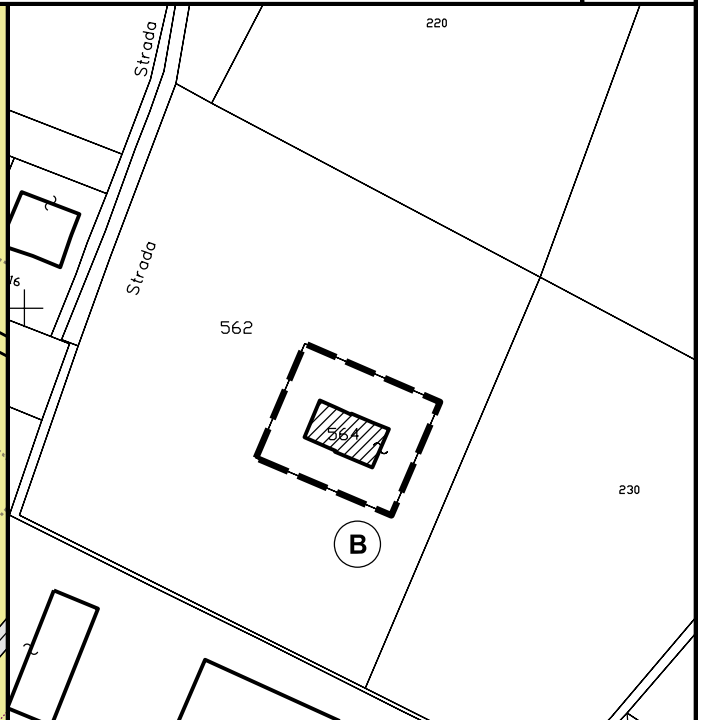
Tipologia architettonica: Casa colonica

Rif. censimento dell'edificato nelle zone extraurbane n. 08-056

Scheda n.
3338



CARTOGRAFIA RUE
Tav. 3.1 - Arceto



MAPPA CATASTALE
Foglio 16 - Mappale 564



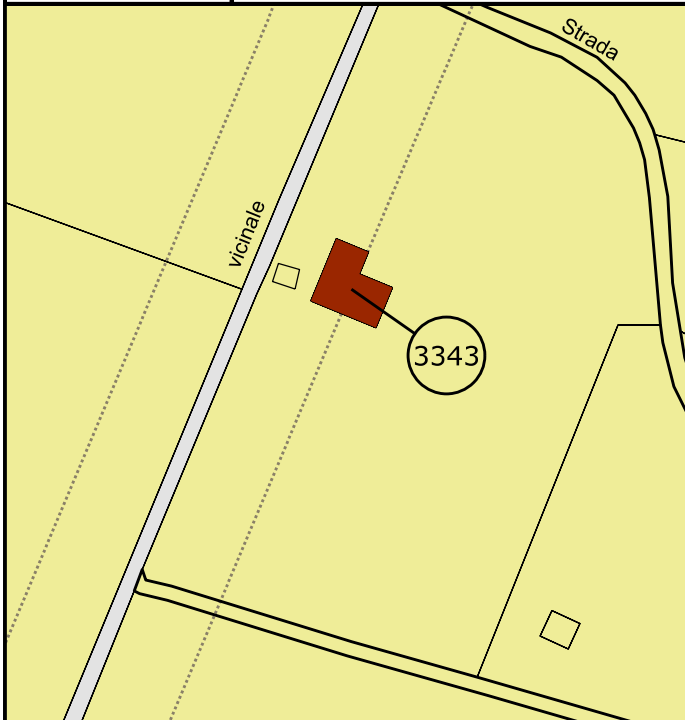


Località: Via Querciola n. 1

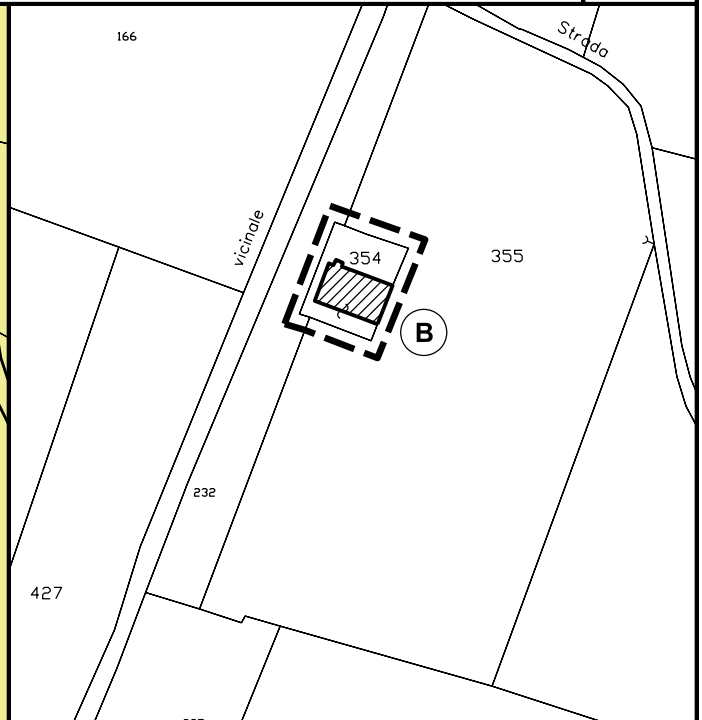
Tipologia architettonica: Casa colonica

Rif. censimento dell'edificato nelle zone extraurbane n. 08-068

Scheda n.
3343



CARTOGRAFIA RUE
Tav. 3.1 - Arceto



MAPPA CATASTALE
Foglio 16 - Mappale 232-354-355

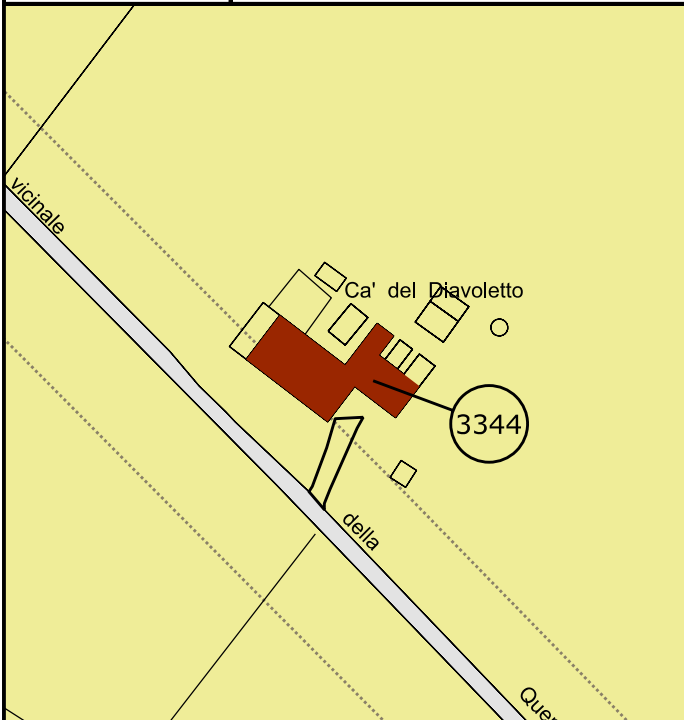




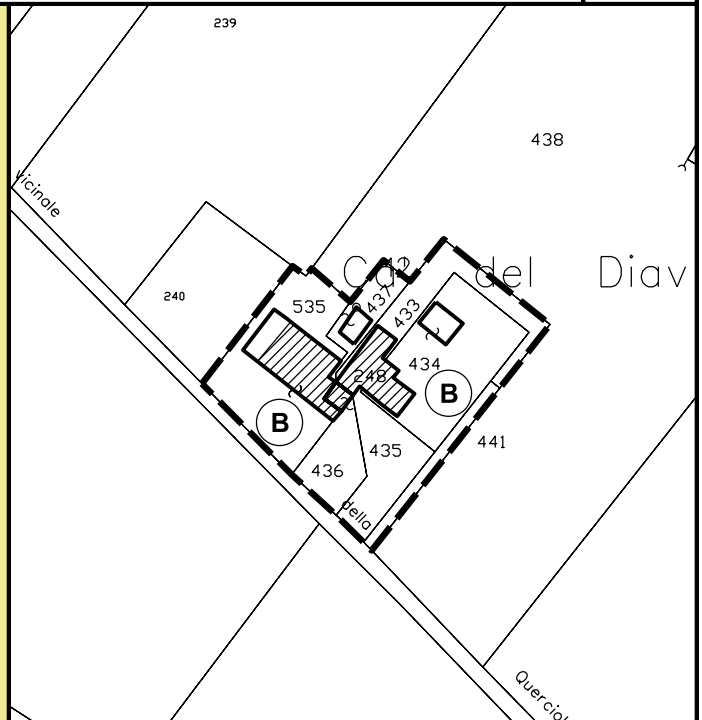
Località: La Querciola - Via Querciola n. 3
Tipologia architettonica: Complesso rurale

Rif. censimento dell'edificato nelle zone extraurbane n. 08-066/067

Scheda n.
3344



CARTOGRAFIA RUE
Tav. 3.1 - Arceto



MAPPA CATASTALE
Foglio 16 - Mappale da 433 a 437-441-535-248





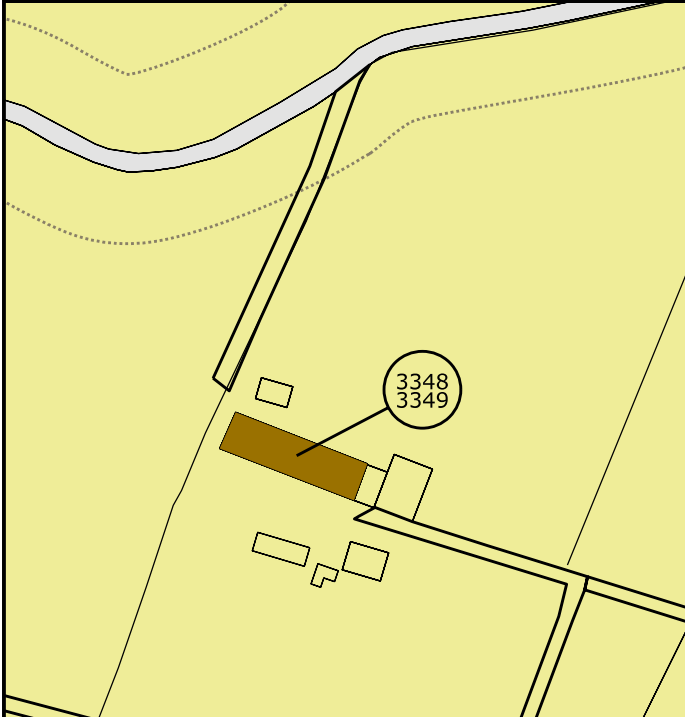
Località: Opera Pia - Via S.Vincenzo n. 12 - 14

Tipologia architettonica: Casa colonica

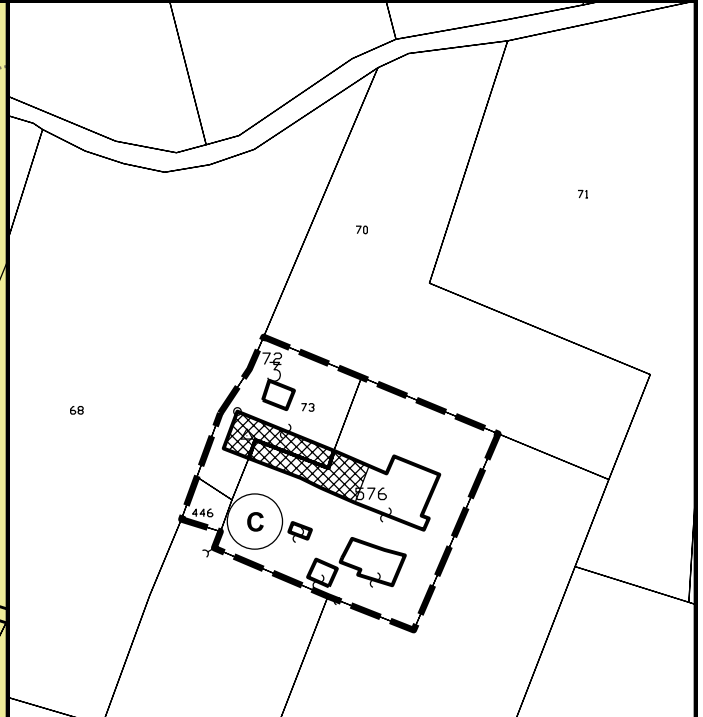
Rif. censimento dell'edificato nelle zone extraurbane n. 08-131

Scheda n.

3348-3349



CARTOGRAFIA RUE
Tav. 3.1 - Arceto



MAPPA CATASTALE
Foglio 16 - Mappale 72-74-755-77-445





Località: Casa Pradelli - Arceto - Via S.Vincenzo n. 6-8

Tipologia architettonica: Complesso rurale a corte

Rif. censimento dell'edificato nelle zone extraurbane n. 08-127

Scheda n.
3353



CARTOGRAFIA RUE
Tav. 3.1 - Arceto



MAPPA CATASTALE
Foglio 16 - Mappale 43-531



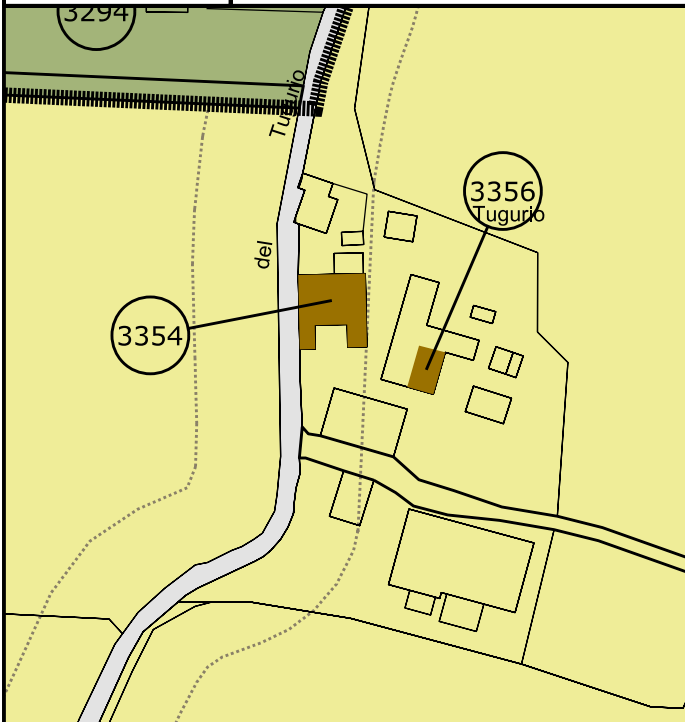


Località: Tugurio - Via Martiri n. 1 - 3 - 5 - 7 - 9 - 11

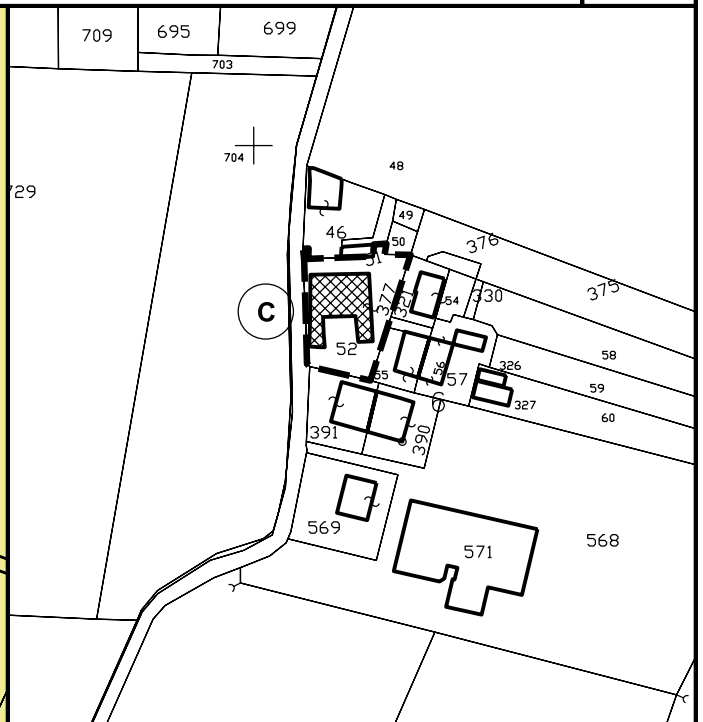
Tipologia architettonica: Complesso rurale

Rif. censimento dell'edificato nelle zone extraurbane n. 08-147

Scheda n.
3354



CARTOGRAFIA RUE
Tav. 3.1 - Arceto



MAPPA CATASTALE
Foglio 16 - Mappale 52



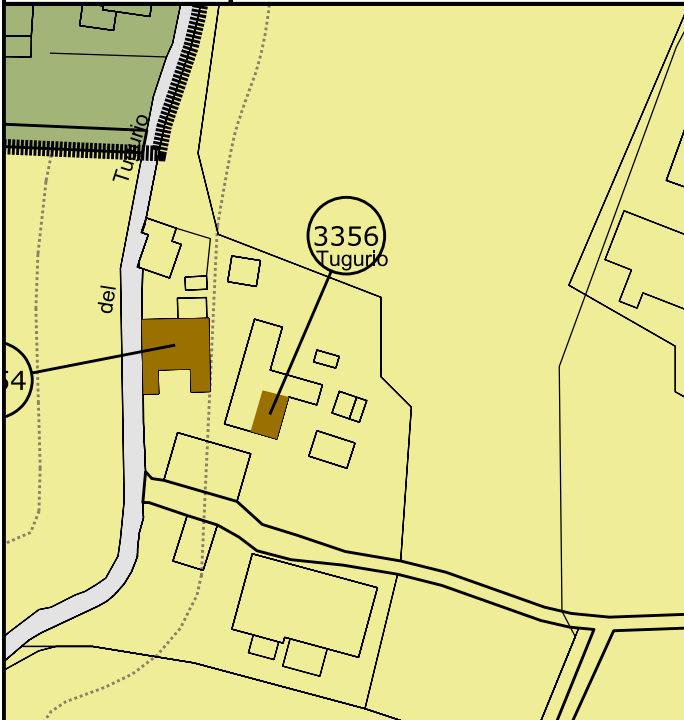


Località: Tugurio - Via Martiri n. 17

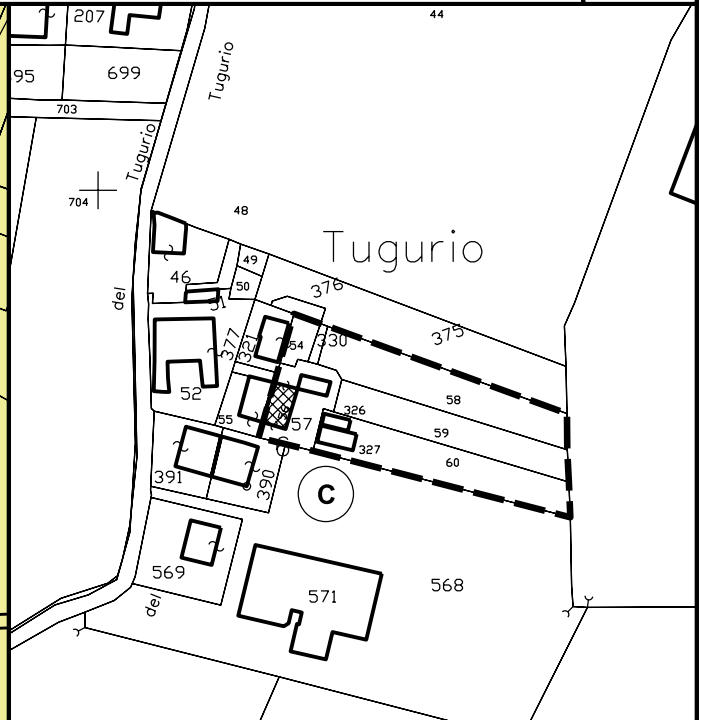
Tipologia architettonica: Edificio rurale

Rif. censimento dell'edificato nelle zone extraurbane n. 08-149

Scheda n.
3356



CARTOGRAFIA RUE
Tav. 3.1 - Arceto



MAPPA CATASTALE
Foglio 16 - Mappale 54-da 56 a 60-326-327-330





Località: Casa Corradini - Via S.Vincenzo n. 1 - 3

Tipologia architettonica: Complesso rurale

Rif. censimento dell'edificato nelle zone extraurbane n. 08-137/138



CARTOGRAFIA RUE
Tav. 3.1 - Arceto



MAPPA CATASTALE
Fig. 16 - Mapp. da15 a17-da19 a22-532-553-da556 a558





Località: Arceto - Via Martiri n. 51

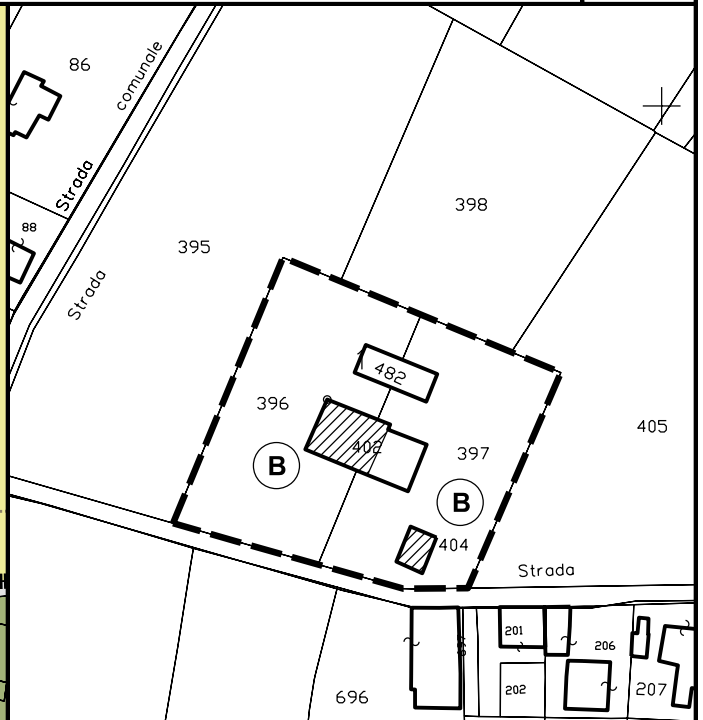
Tipologia architettonica: Stalla - fienile - caseificio

Rif. censimento dell'edificato nelle zone extraurbane n. 08-139/140

Scheda n.
3366



CARTOGRAFIA RUE
Tav. 3.1 - Arceto



MAPPA CATASTALE
Foglio 16 - Mappale 396-397-402-404



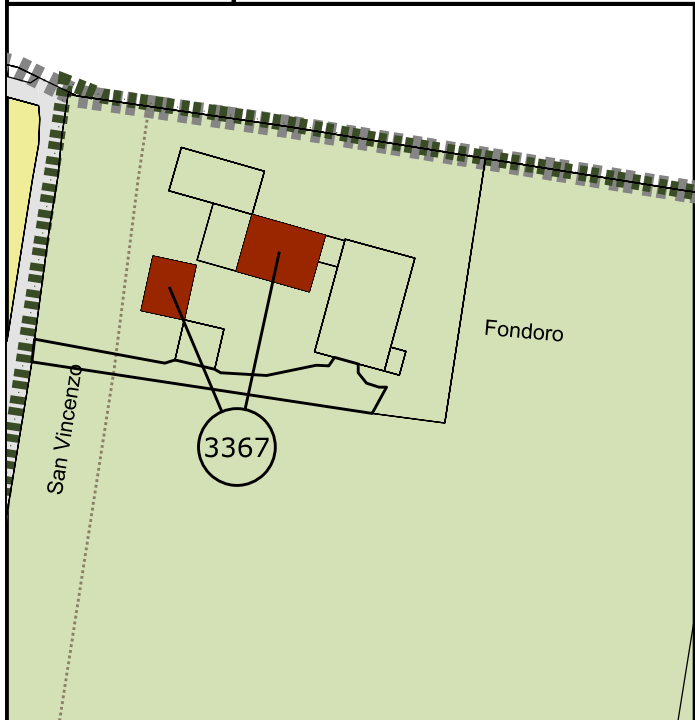


Località: Casa Fondoro - Via Franceschini n. 12 - 14

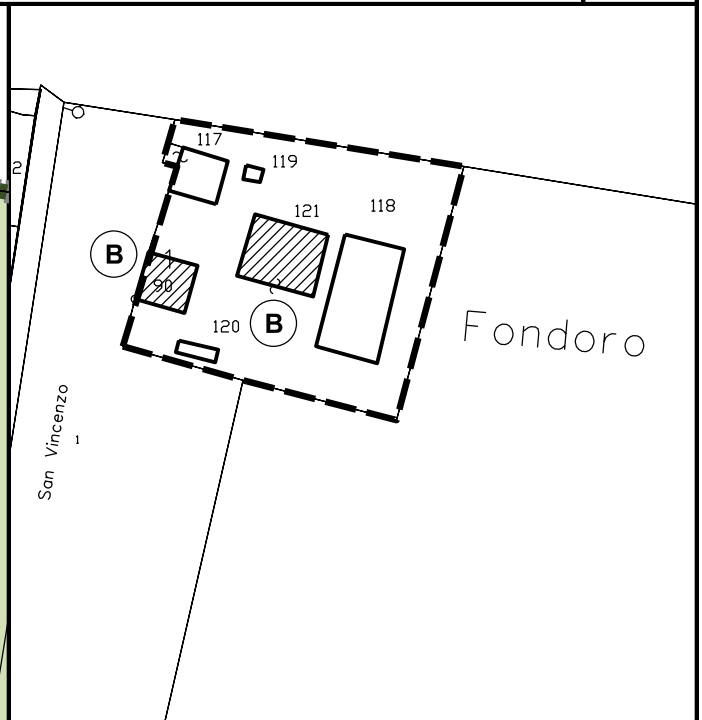
Tipologia architettonica: Complesso rurale

Rif. censimento dell'edificato nelle zone extraurbane n. 08-125/126

Scheda n.
3367



CARTOGRAFIA RUE
Tav. 3.1 - Arceto



MAPPA CATASTALE
Foglio 17 - Mappale 90-da 117 a 121





Località: Silvella - Via per Casalgrande n. 2

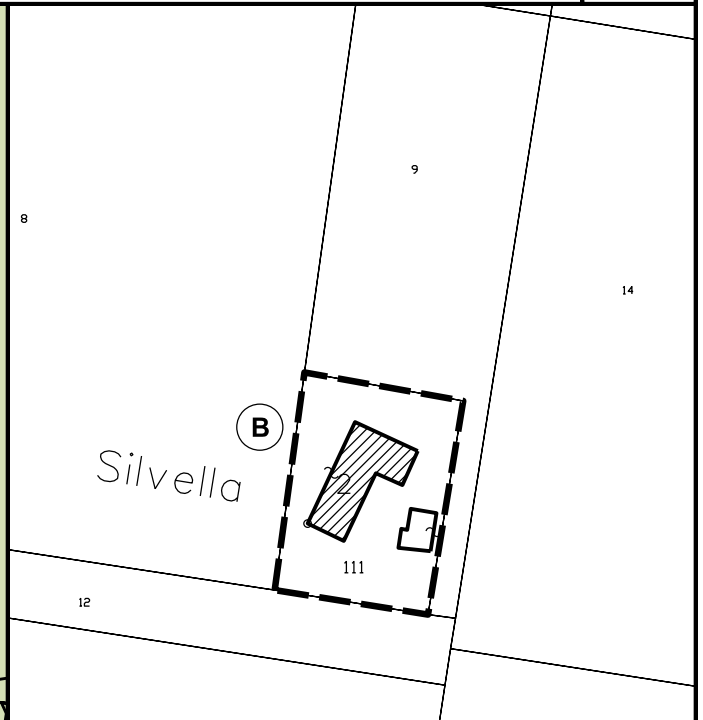
Tipologia architettonica: Complesso rurale

Rif. censimento dell'edificato nelle zone extraurbane n. 08-123/124

Scheda n.
3368



CARTOGRAFIA RUE
Tav. 3.1 - Arceto



MAPPA CATASTALE
Foglio 17 - Mappale 111





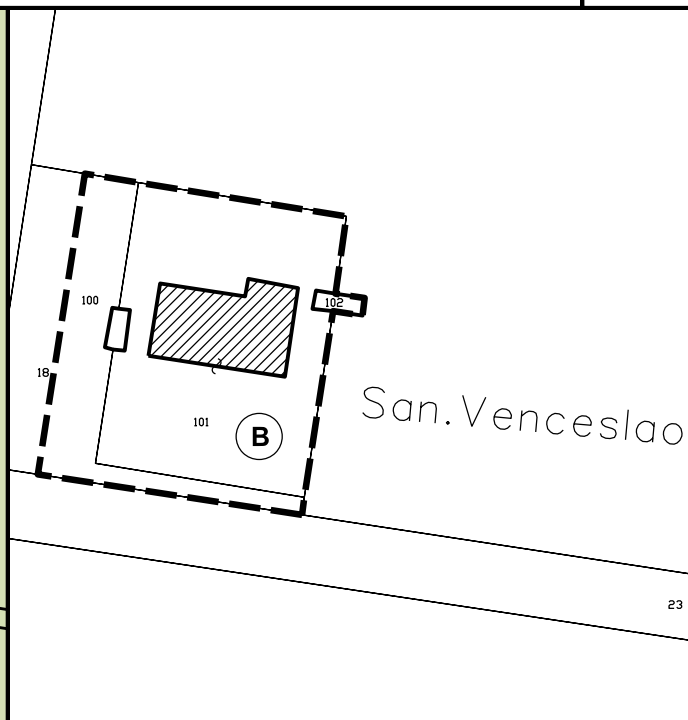
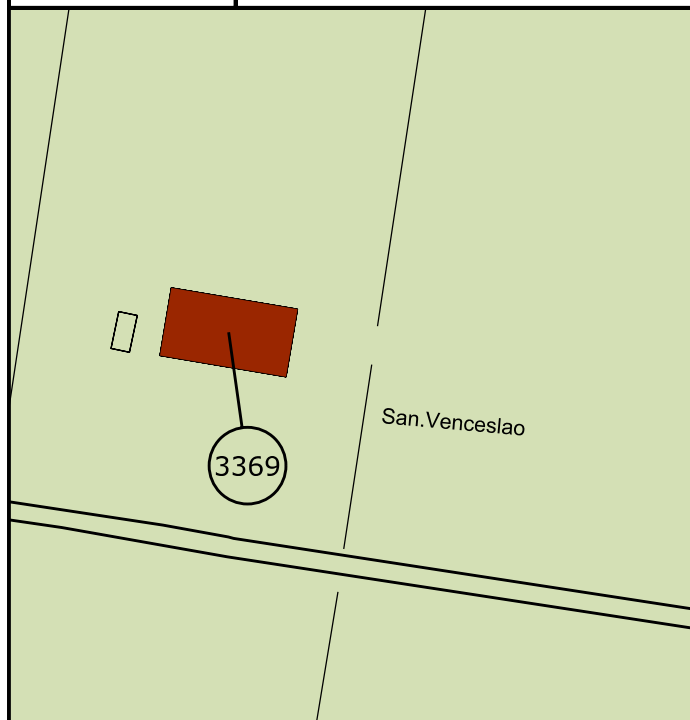
Località: Casa San Venceslao - Via per Casalgrande

Tipologia architettonica: Casa colonica

Rif. censimento dell'edificato nelle zone extraurbane n. 08-122

Scheda n.

3369



CARTOGRAFIA RUE
Tav. 3.1 - Arceto

MAPPA CATASTALE
Foglio 17 - Mappale 19-da 100 a 102



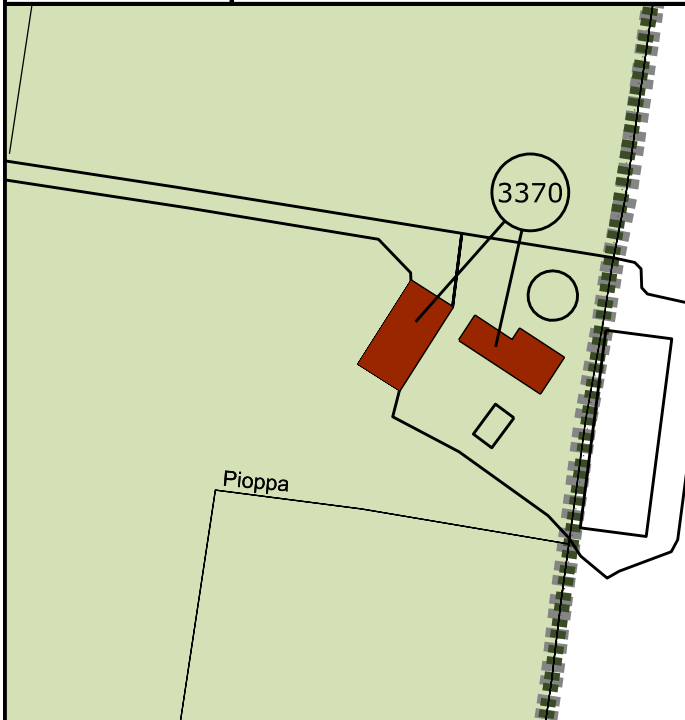


Località: Cà Pioppa - Via per Casalgrande

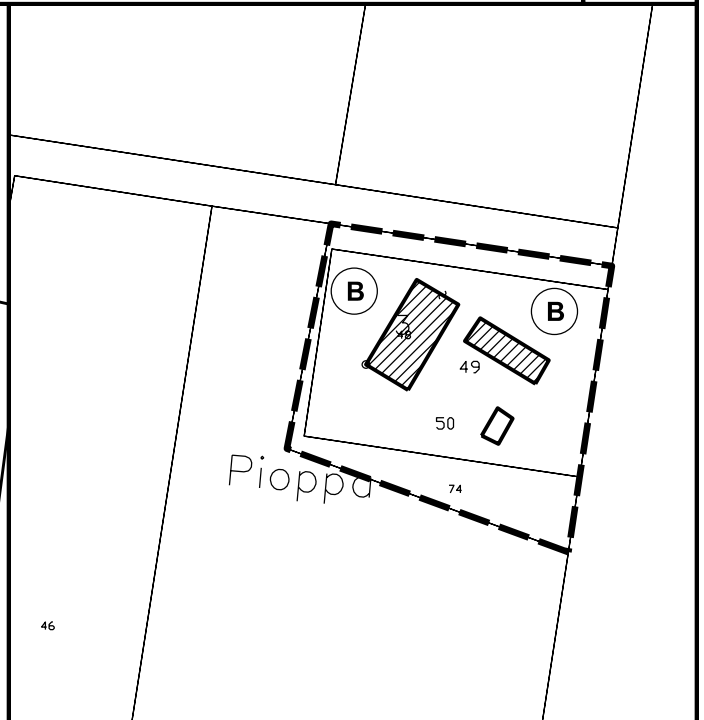
Tipologia architettonica: Complesso rurale

Rif. censimento dell'edificato nelle zone extraurbane n. 08-120/121

Scheda n.
3370



CARTOGRAFIA RUE
Tav. 3.1 - Arceto



MAPPA CATASTALE
Foglio 17 - Mappale 48-49-50-74





Loc.: Giulia - Via per Casalgrande n. 33-35

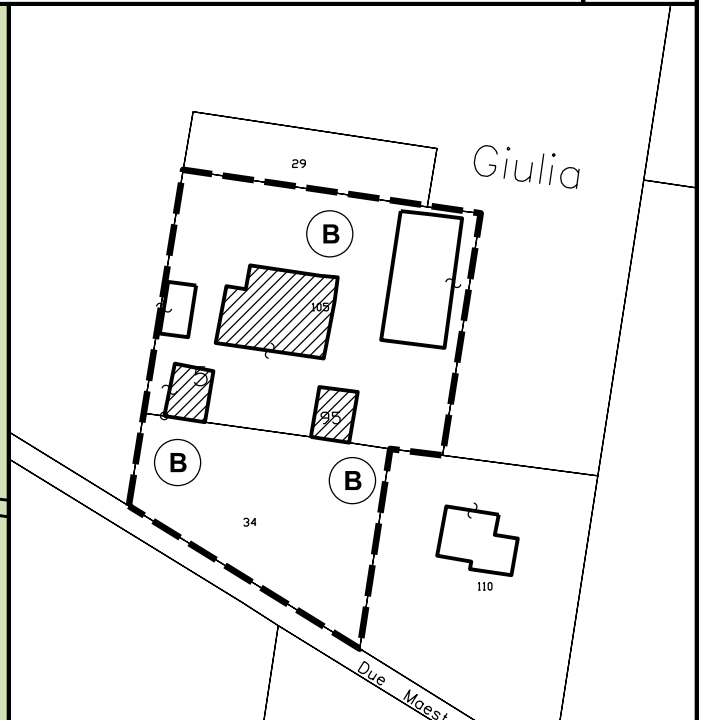
Tipologia architettonica: Complesso rurale

Rif. censimento dell'edificato nelle zone extraurbane n. 08-081/082/083

Scheda n.
3372



CARTOGRAFIA RUE
Tav. 3.1 - Arceto



MAPPA CATASTALE
Foglio 17 - Mappale 34-95-105



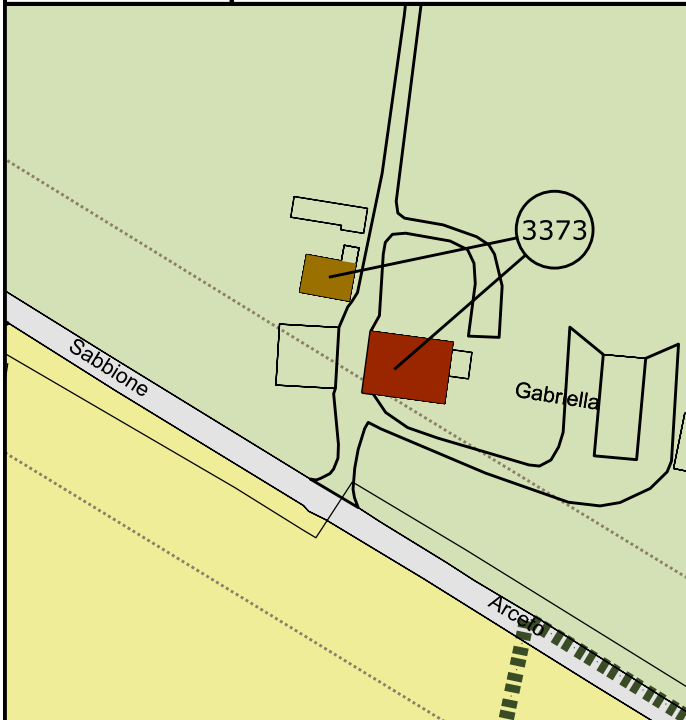


Località: Gabriella - Via per Casalgrande n. 39

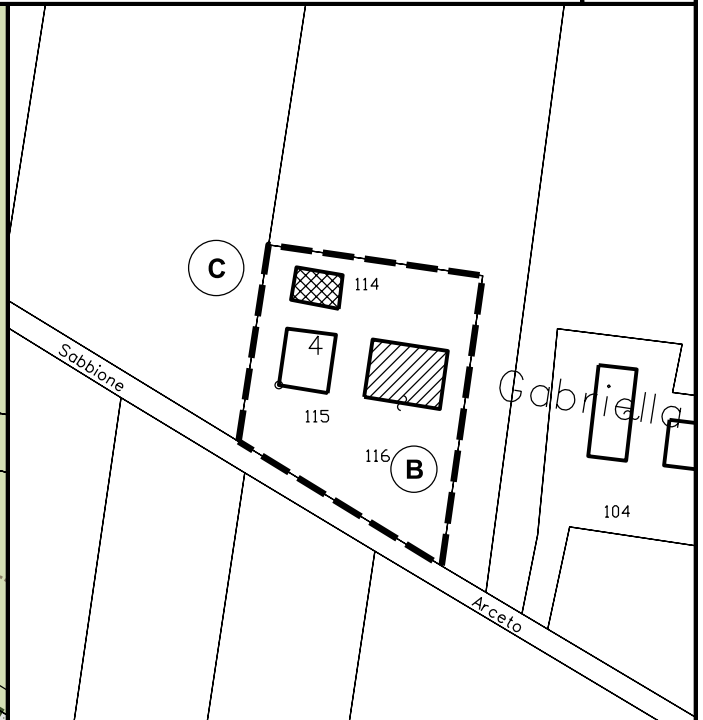
Tipologia architettonica: Complesso rurale

Rif. censimento dell'edificato nelle zone extraurbane n. 08-079/080

Scheda n.
3373



CARTOGRAFIA RUE
Tav. 3.1 - Arceto



MAPPA CATASTALE
Foglio 17 - Mappale da 114 a 116



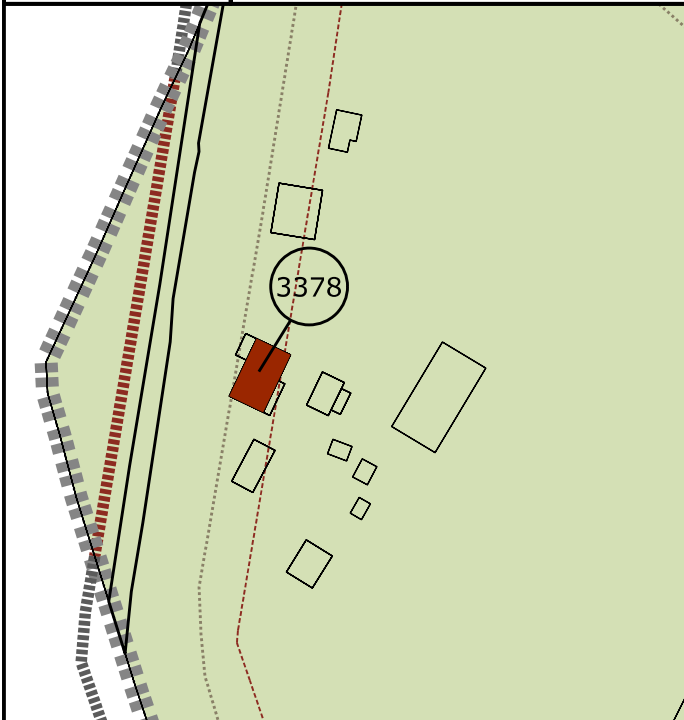


Località: Via della Noce n. 20

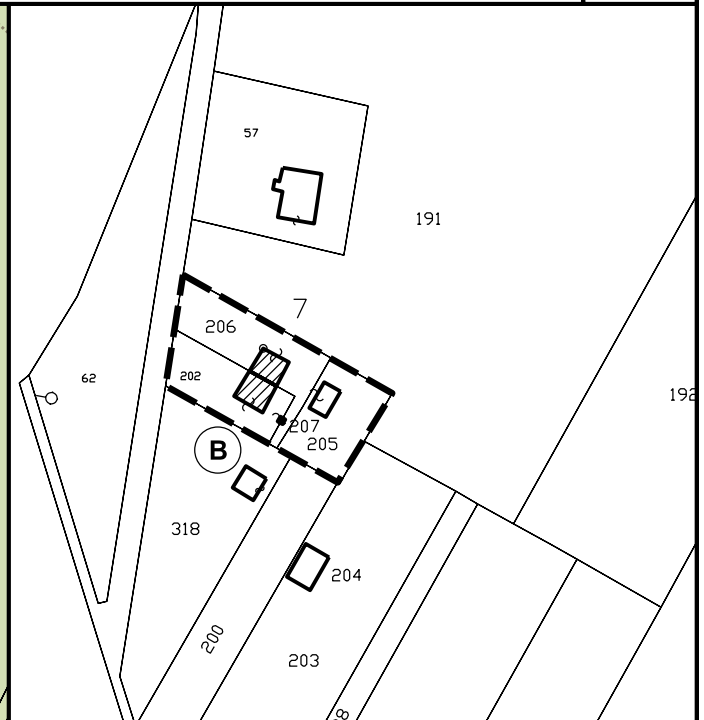
Tipologia architettonica: Edificio rurale

Rif. censimento dell'edificato nelle zone extraurbane n. 06-176

Scheda n.
3378



CARTOGRAFIA RUE
Tav. 3.3 - Bosco, Pratissolo



MAPPA CATASTALE
Foglio 18 -Mappale 202-da 205 a 207



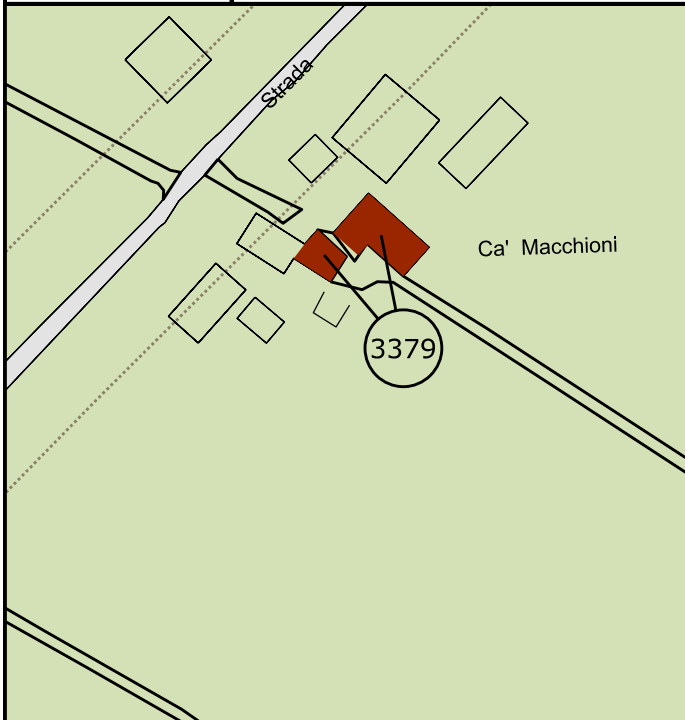


Località: Cà Macchioni - Via Bosco del Fracasso

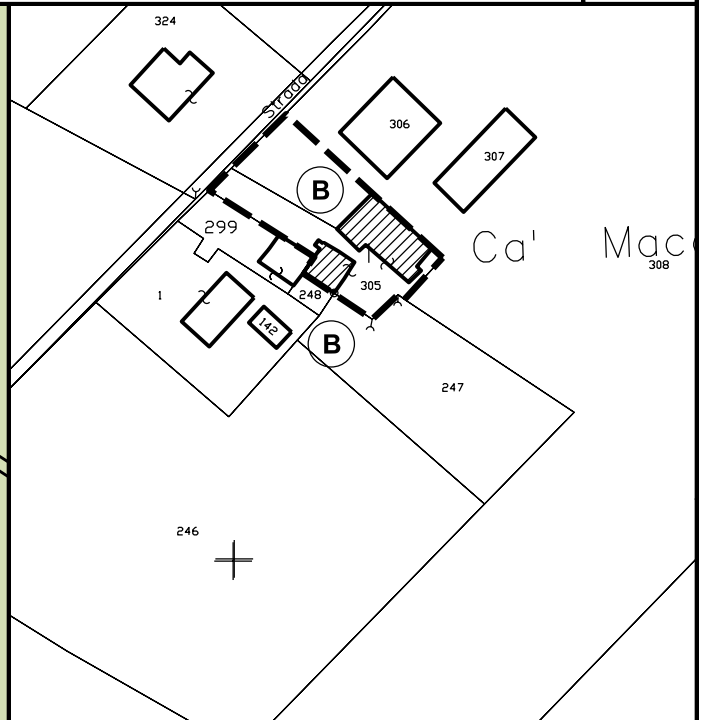
Tipologia architettonica: Complesso rurale

Rif. censimento dell'edificato nella zone extraurbane n. 06-136/137/138

Scheda n.
3379



CARTOGRAFIA RUE
Tav. 3.3 - Bosco, Pratissolo



MAPPA CATASTALE
Foglio 18 -Mappale 305-308



Comune di Scandiano



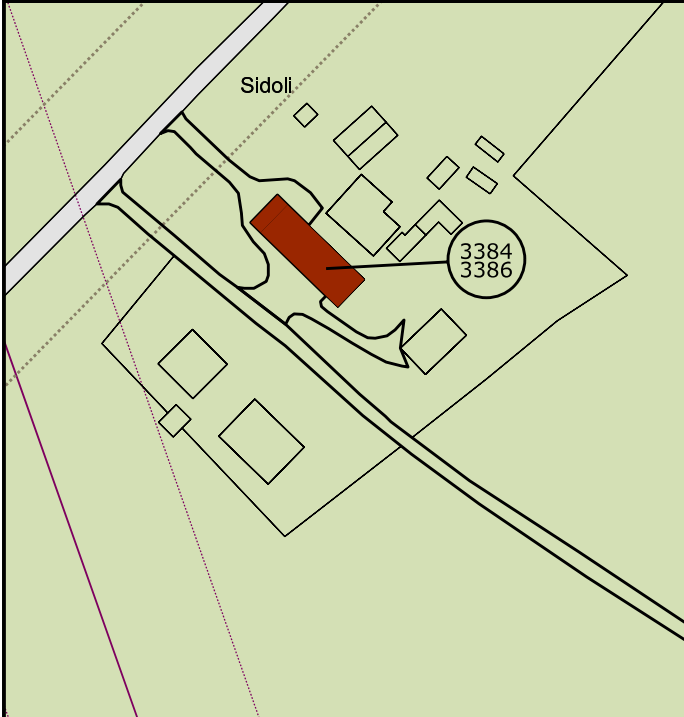
Località: Sidoli - Via Cà de Miani n. 12

Tipologia architettonica: Casa colonica

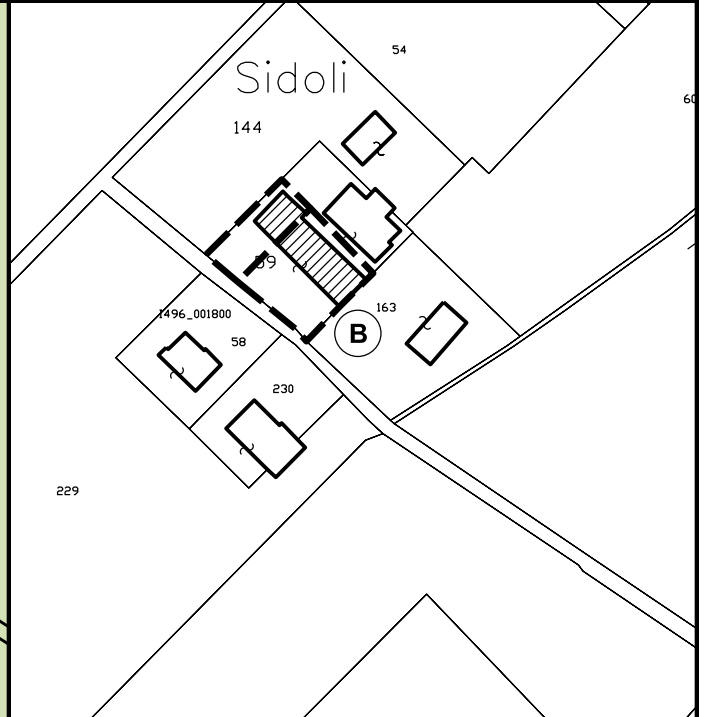
Rif. censimento dell'edificato nelle zone extraurbane n. 06-147/148

Scheda n.

3384-3386



CARTOGRAFIA RUE
Tav. 3.3 - Bosco, Pratissolo



MAPPA CATASTALE
Foglio 18 - Mappale 59





Località: Via Cà de Miani n. 35

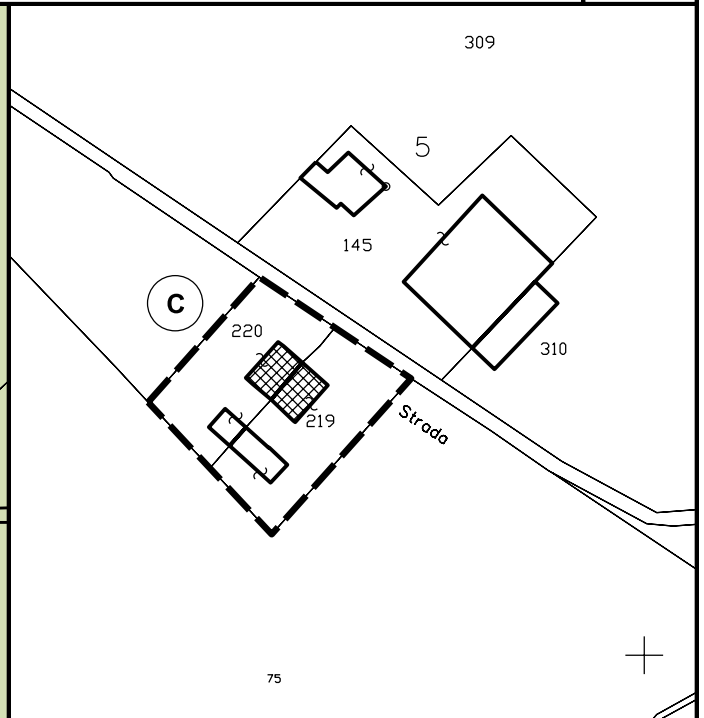
Tipologia architettonica: Casa colonica

Rif. censimento dell'edificato nelle zone extraurbane n. 06-151

Scheda n.
3388



CARTOGRAFIA RUE
Tav. 3.3 - Bosco, Pratissolo



MAPPA CATASTALE
Foglio 18 -Mappale 219-220



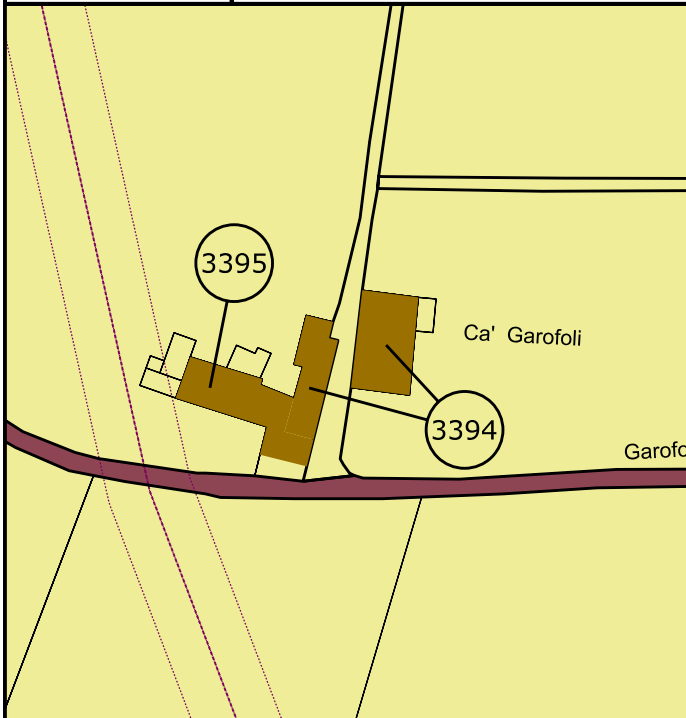


Località: Cà Garofali - Via Agricola n. 2 - 4

Tipologia architettonica: Complesso rurale

Rif. censimento dell'edificato nelle zone extraurbane n. 06-061

Scheda n.
3394



CARTOGRAFIA RUE
Tav. 3.3 - Bosco, Pratisuolo



MAPPA CATASTALE
Foglio 24 -Mappale 13-28-da 35 a 38-110



Comune di Scandiano

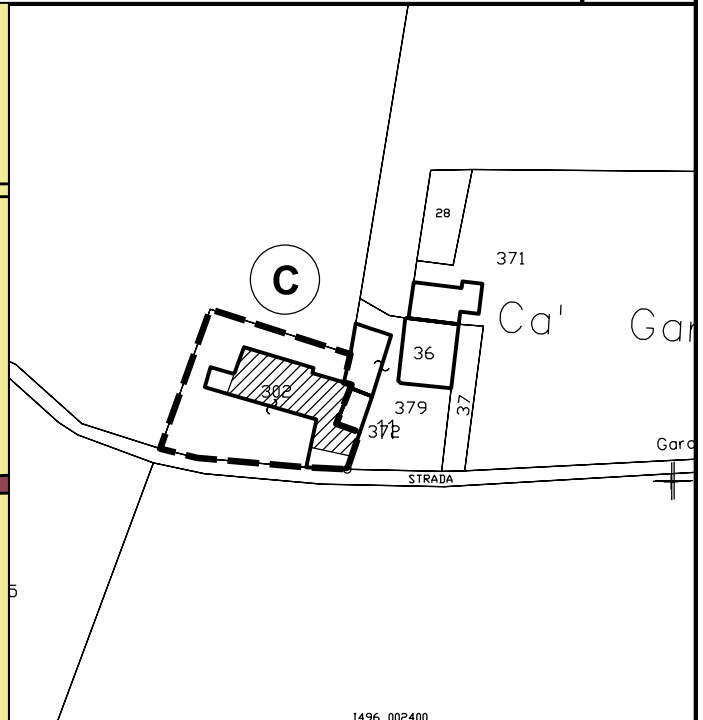
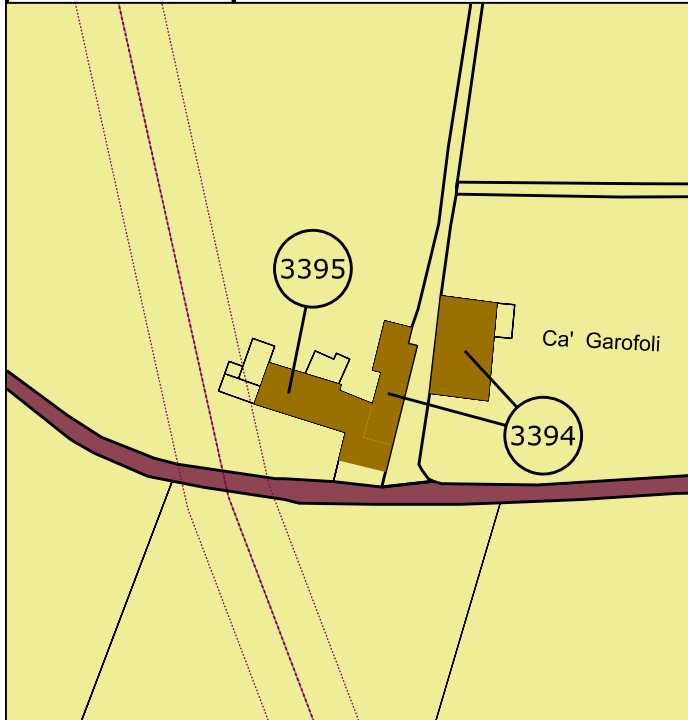


Località: Cà Garofoli - Via: Agricola n. 6

Tipologia architettonica: Complesso rurale

Rif. censimento dell'edificato nelle zone extraurbane n. 06-062

Scheda n.
3395



CARTAGRAFIA RUE
PRG: Tav. 12.2 Settore occidentale

MAPPA CATASTALE
Foglio 24 -Mappale 302



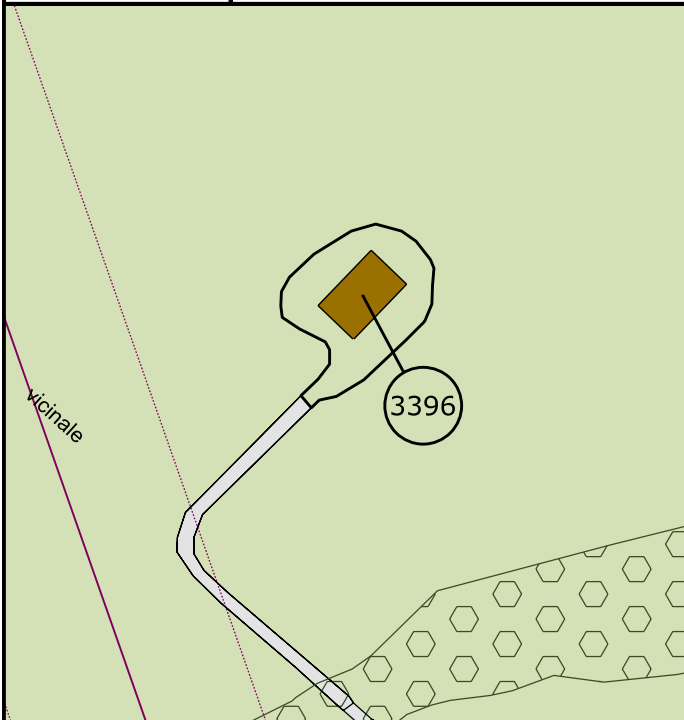


Località: Via Agricola n.17

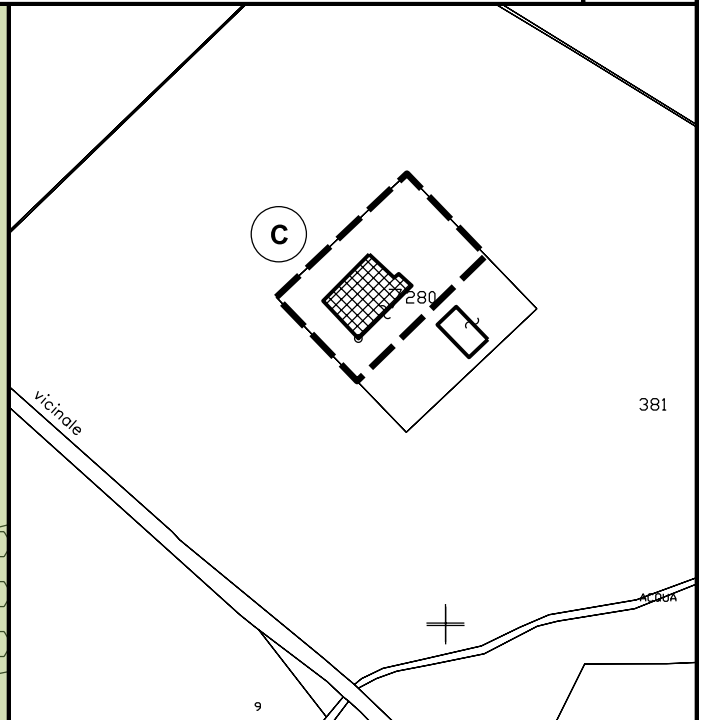
Tipologia architettonica: Edificio rurale

Rif. censimento dell'edificato nelle zone extraurbane n. 06-063

Scheda n.
3396



CARTOGRAFIA RUE
Tav. 3.3 - Bosco, Pratissolo



MAPPA CATASTALE
Foglio 24 -Mappale 280



Comune di Scandiano

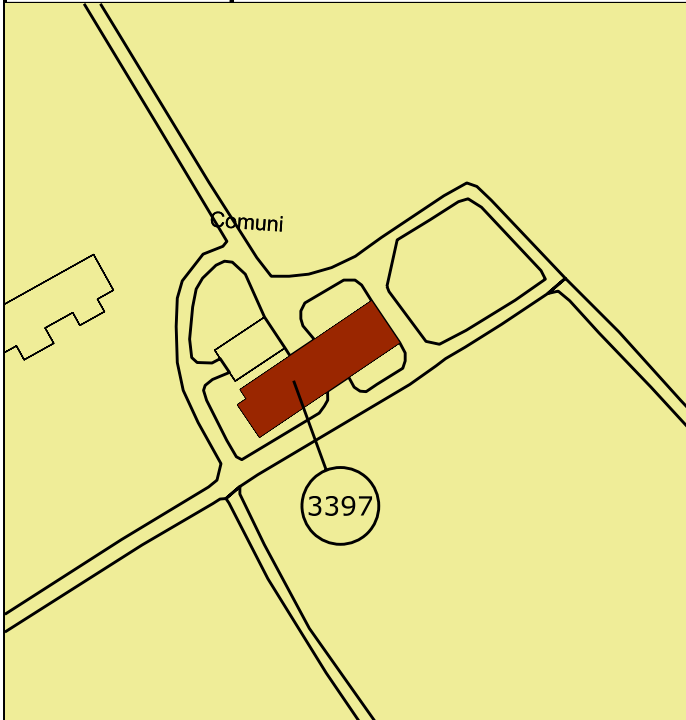


Località: Comuni - Via: Montanara n. 1 - 2

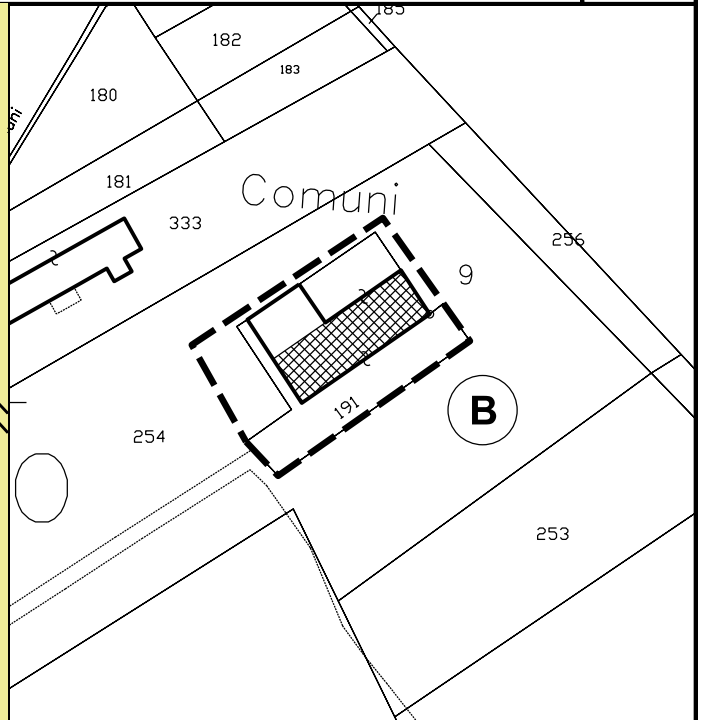
Tipologia architettonica: Complesso rurale

Rif. censimento dell'edificato nelle zone extraurbane n. 06-064

Scheda n.
3397



CARTAGRAFIA RUE
PRG: Tav. 12.2 Settore occidentale



MAPPA CATASTALE
Foglio 24 -Mappale 191-254

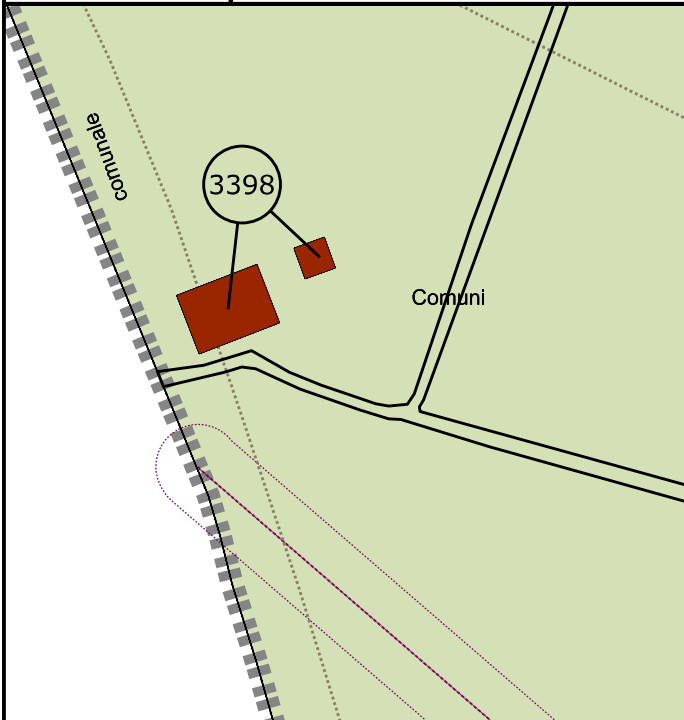


Località: Comuni - Via Montanara n. 3

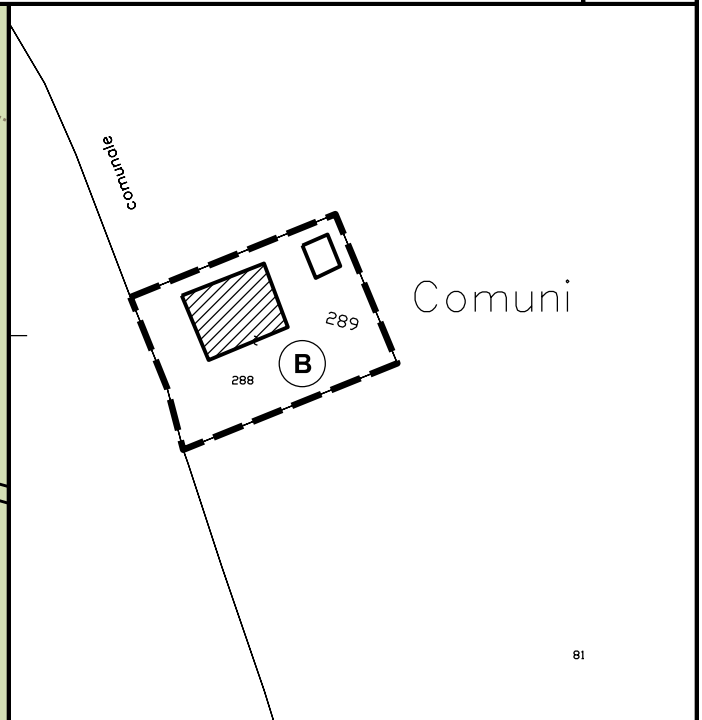
Tipologia architettonica: Casa colonica

Rif. censimento dell'edificato nelle zone extraurbane n. 06-066

Scheda n.
3398



CARTOGRAFIA RUE
Tav. 3.3 - Bosco, Pratissolo



MAPPA CATASTALE
Foglio 24 -Mappale 288-289



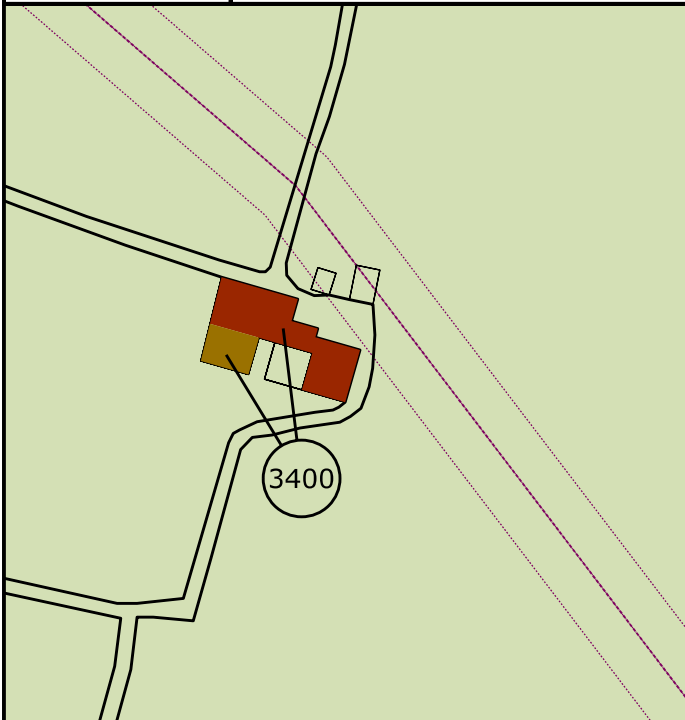


Località: Via Munari n. 13 - 15

Tipologia architettonica: Complesso Rurale

Rif. censimento dell'edificato nelle zone extraurbane n. 06-069/070

Scheda n.
3400



CARTOGRAFIA RUE
Tav. 3.3 - Bosco, Pratissolo



MAPPA CATASTALE
Foglio 32 -Mappale 20-33-132-287-288



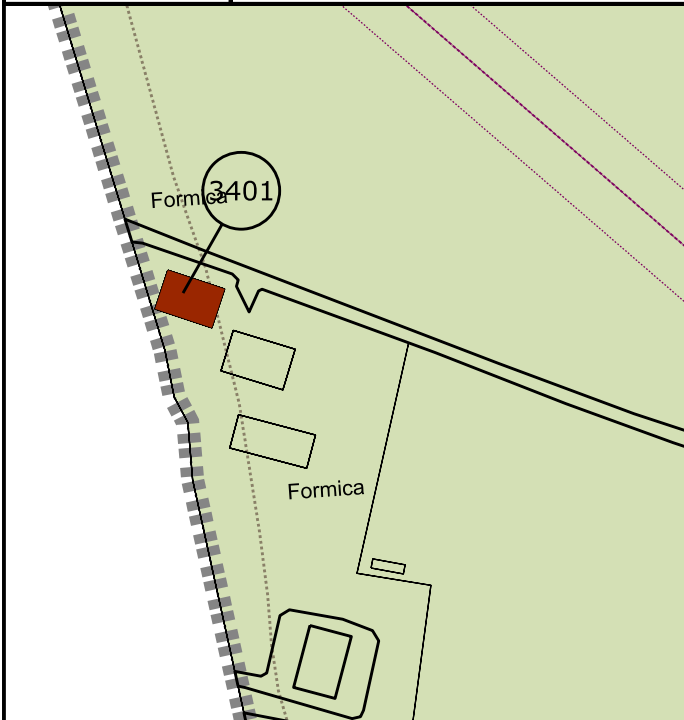


Località: Formica - Via Montanara n. 4

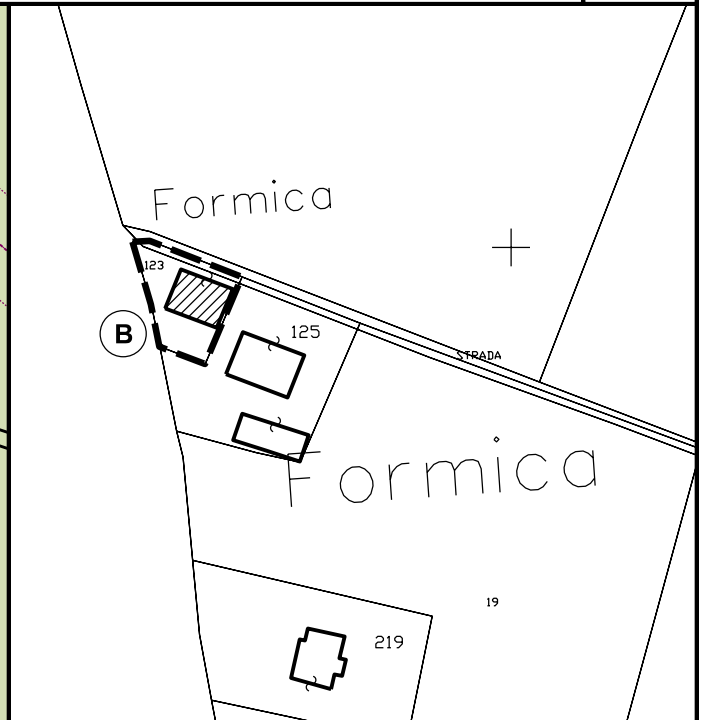
Tipologia architettonica: Edificio rurale

Rif. censimento dell'edificato nelle zone extraurbane n. 06-067

Scheda n.
3401



CARTOGRAFIA RUE
Tav. 3.3 - Bosco, Pratissolo



MAPPA CATASTALE
Foglio 32 -Mappale 123



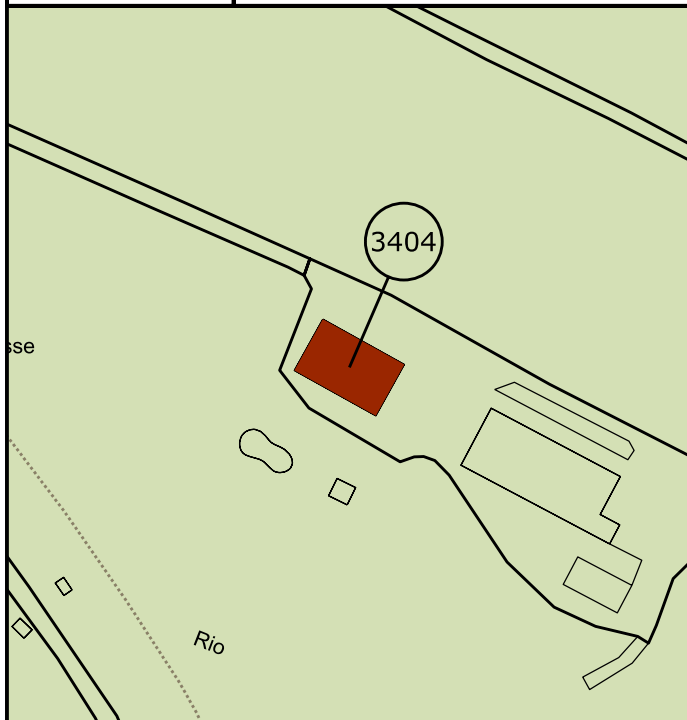


Località: Finestre rosse - Via Montanara

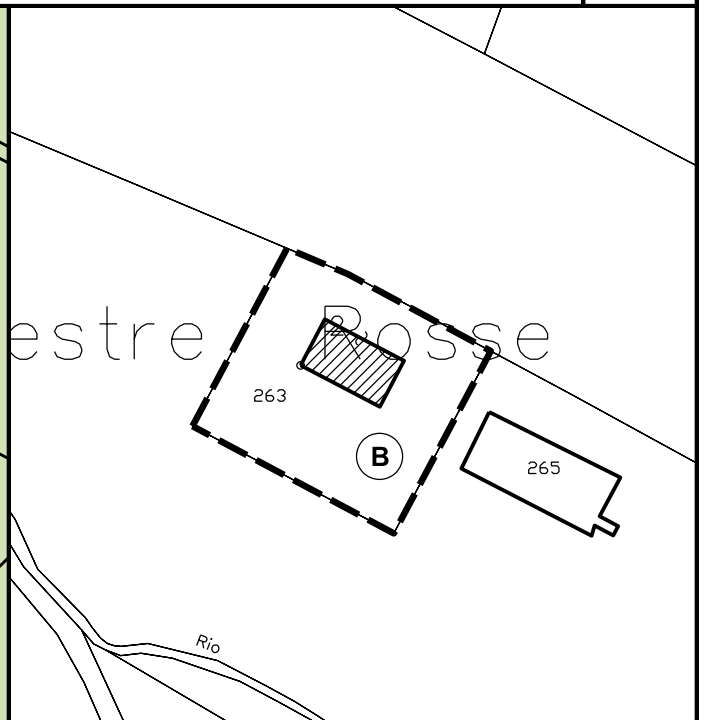
Tipologia architettonica: Casa colonica

Rif. censimento dell'edificato nelle zone extraurbane n. 02-054

Scheda n.
3404



CARTOGRAFIA RUE
Tav. 3.3 - Bosco, Praatissolo



MAPPA CATASTALE
Foglio 32 -Mappale 263



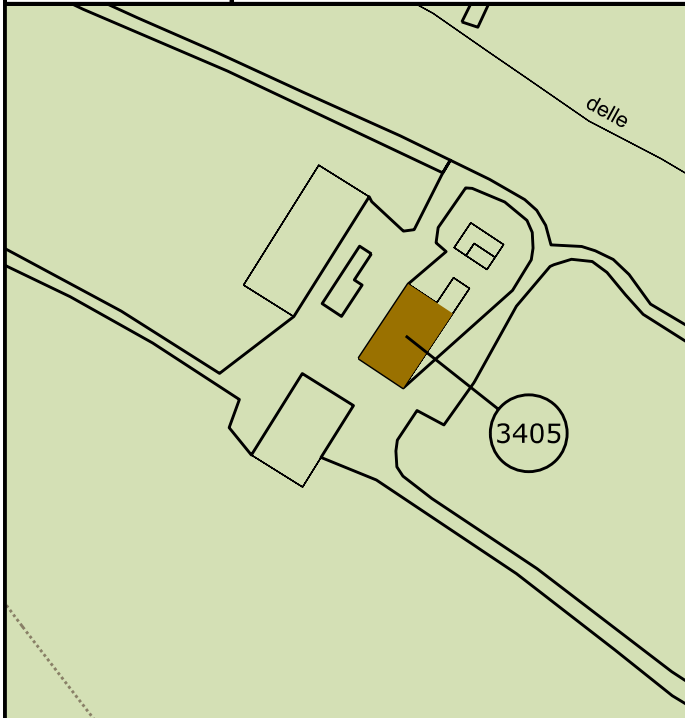


Località: Via Mazzalasio n. 4

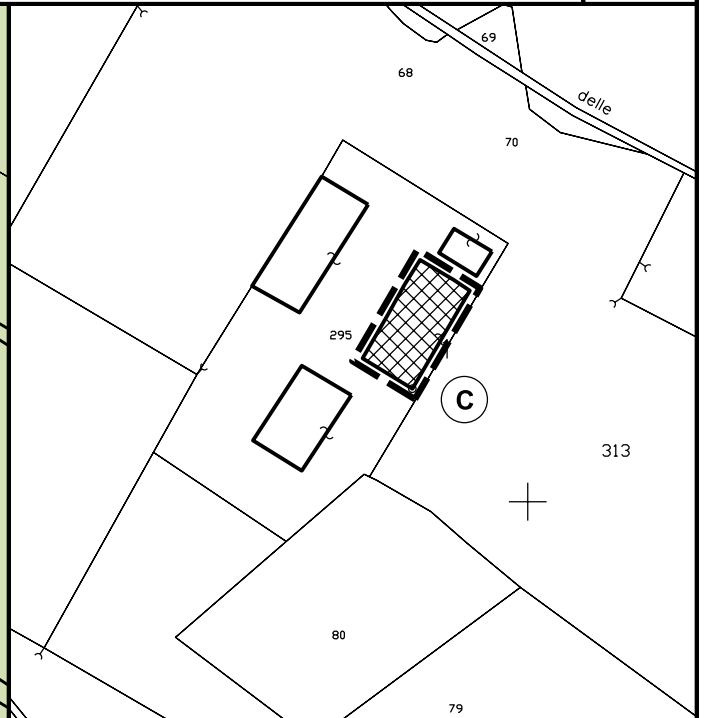
Tipologia architettonica: Casa colonica

Rif. censimento dell'edificato nelle zone extraurbane n. 02-056

Scheda n.
3405



CARTOGRAFIA RUE
Tav. 3.3 - Bosco, Pratissolo



MAPPA CATASTALE
Foglio 32 -Mappale 295





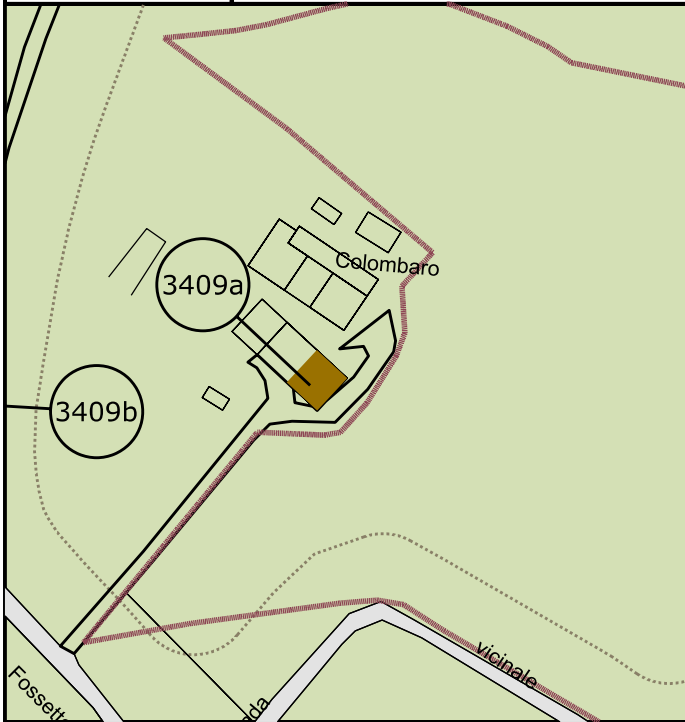
Località: Colombaro - Via Fossette n. 2

Tipologia architettonica: Edificio rurale

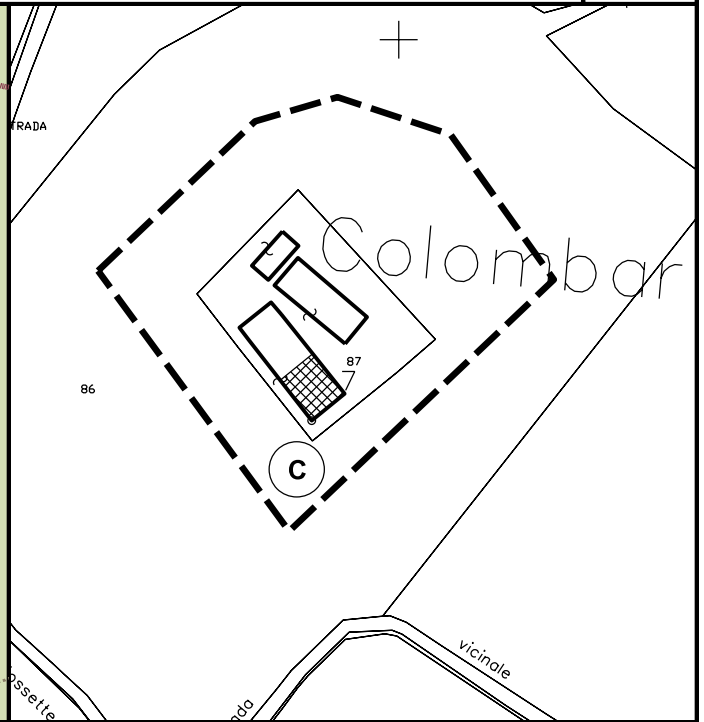
Rif. censimento dell'edificato nelle zone extraurbane n. 02-039

Scheda n.

3409-a



CARTOGRAFIA RUE
Tav. 3.3 - Bosco, Pratissolo



MAPPA CATASTALE
Foglio 32 - Mappale 86-87





Località: Jano - Via Mazzalasio n. 1

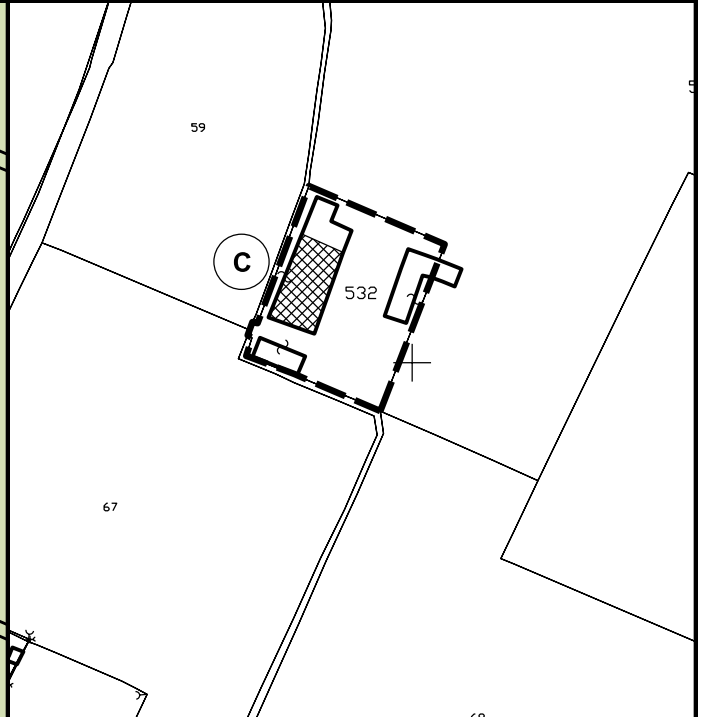
Tipologia architettonica: Complesso rurale

Rif. censimento dell'edificato nelle zone extraurbane n. 02-060

Scheda n.
3410



CARTOGRAFIA RUE
Tav. 3.3 - Bosco, Pratissole



MAPPA CATASTALE
Foglio 34 - Mappale 63-64



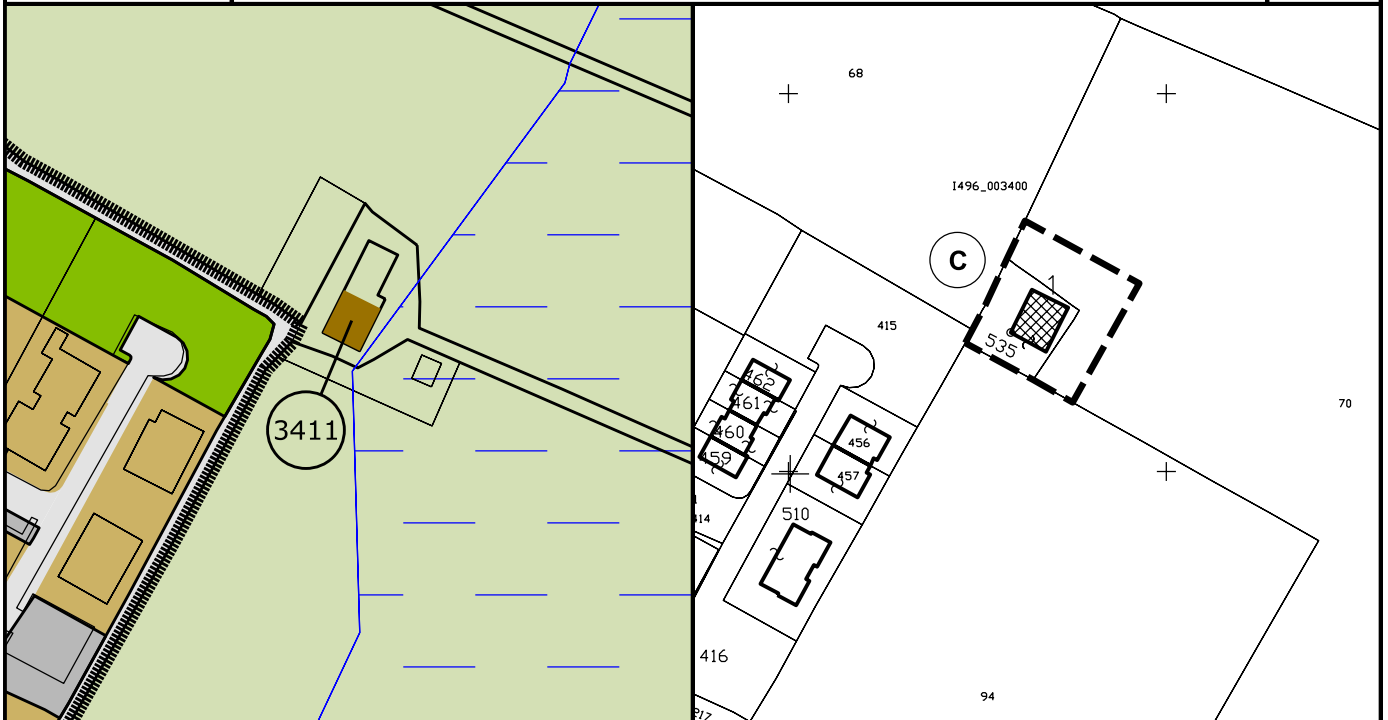


Località: Cà Prati - Via Resta n. 37

Tipologia architettonica: Casa colonica

Rif. censimento dell'edificato nelle zone extraurbane n. 02-061

Scheda n.
3411



CARTOGRAFIA RUE
Tav. 3.3 - Bosco, Pratissolo

MAPPA CATASTALE
Foglio 34 - Mappale 69-70





Località: Ubersetto - Via Ubersetto n. 57

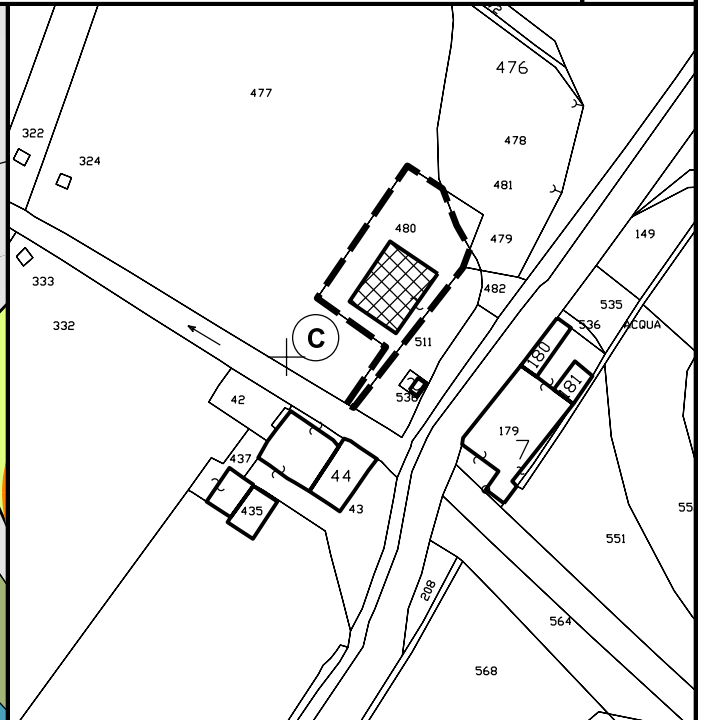
Tipologia architettonica: Stalla - fienile

Rif. censimento dell'edificato nelle zone extraurbane n. 03-028

Scheda n.
3412



CARTOGRAFIA RUE
Tav. 3.2 - Capoluogo



MAPPA CATASTALE
Foglio 34 - Mappale 480



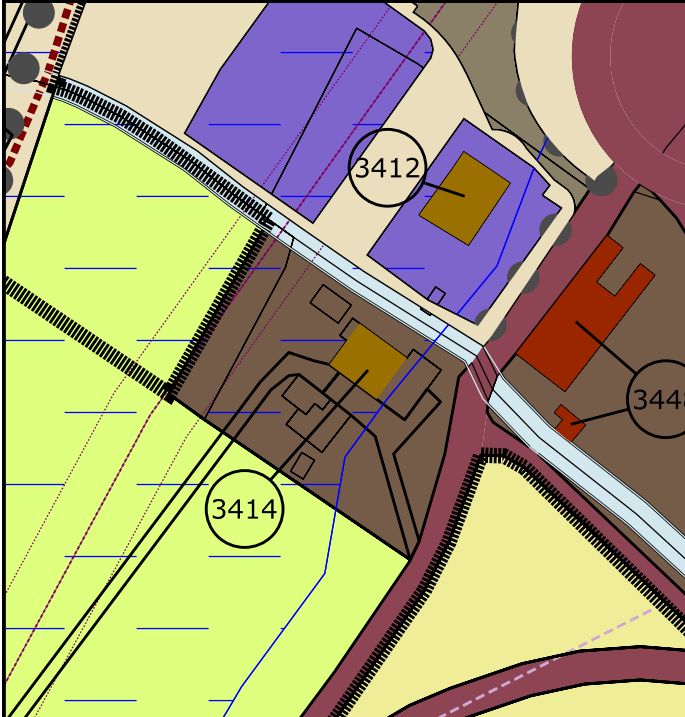


Località: Ubersetto - Via Ubersetto n. 53 - 54

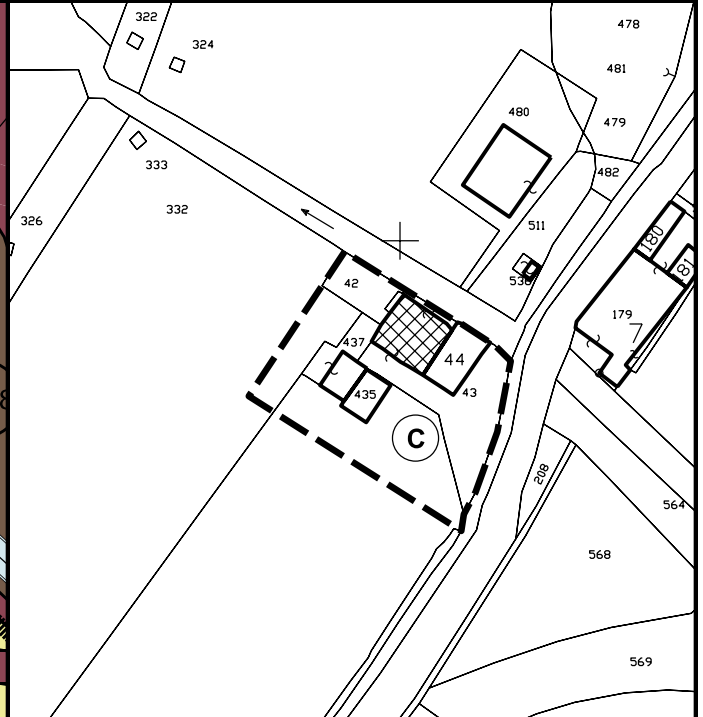
Tipologia architettonica: Complesso rurale

Rif. censimento immobili di valore storico-architettonico n. 03-17

Scheda n.
3414



CARTOGRAFIA RUE
Tav. 3.2 - Capoluogo



MAPPA CATASTALE
Foglio 34 - Mappale 42-43-44-435-437-468-332

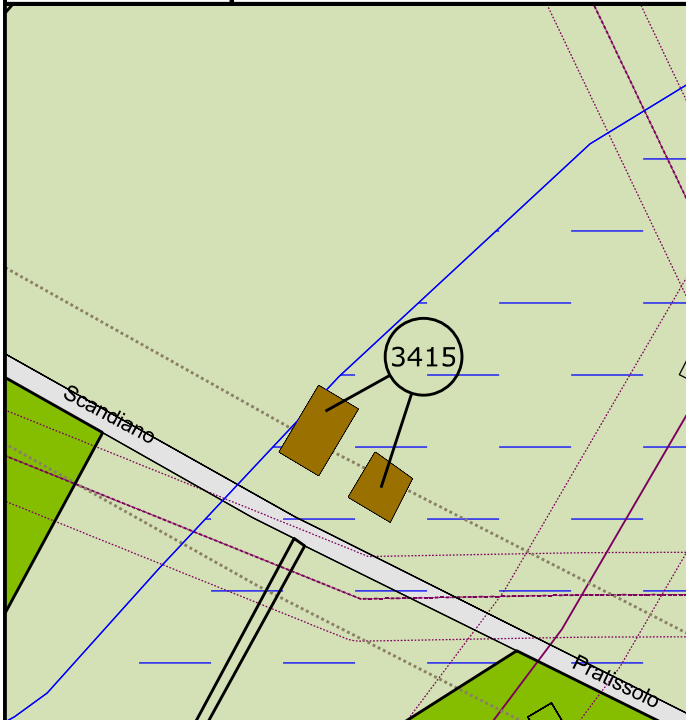




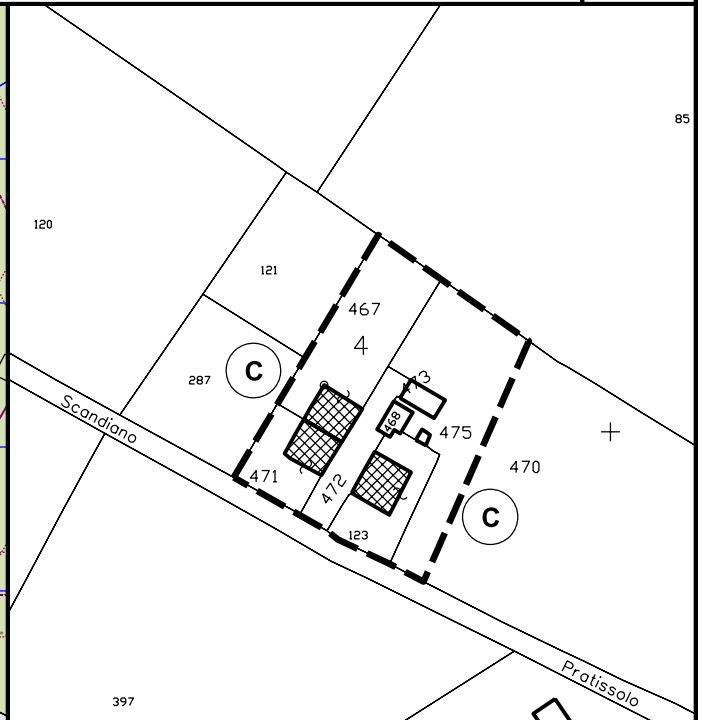
Località: Via della Passerella n.15 - 17
Tipologia architettonica: Complesso rurale

Rif. censimento dell'edificato nelle zone extraurbane n. 06-028/029

Scheda n.
3415



CARTOGRAFIA RUE
Tav. 3.2 - Capoluogo



MAPPA CATASTALE
Foglio 25 - Mappale da 470 a 473-475-123-467-468



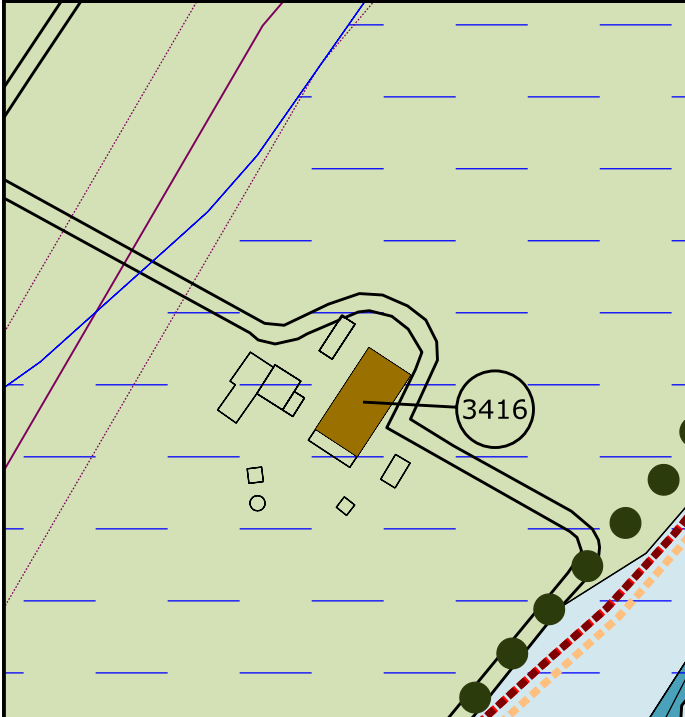


Località: Riserva - Via della Passerella n. 19 - 21

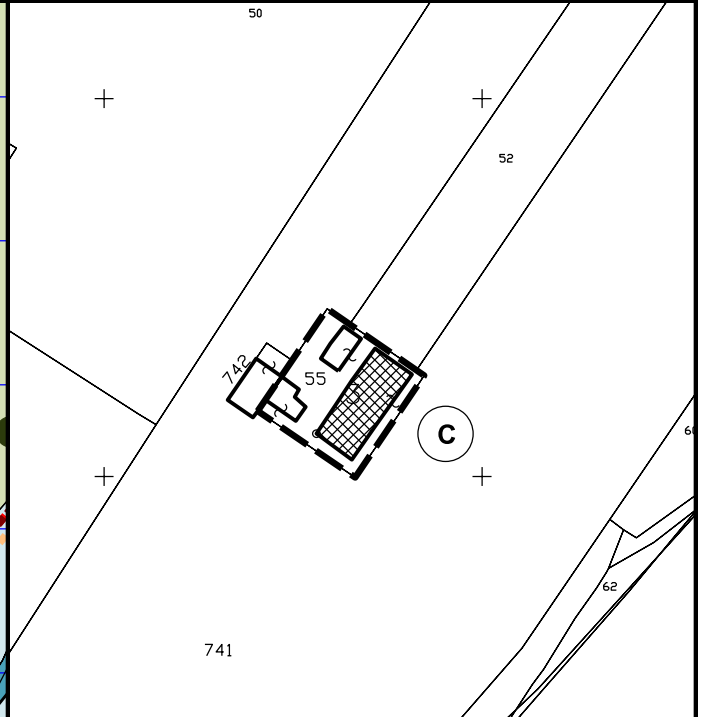
Tipologia architettonica: Casa colonica

Rif. censimento dell'edificato nelle zone extraurbane n. 06-030

Scheda n.
3416



CARTOGRAFIA RUE
Tav. 3.2 - Capoluogo



MAPPA CATASTALE
Foglio 25 - Mappale 55



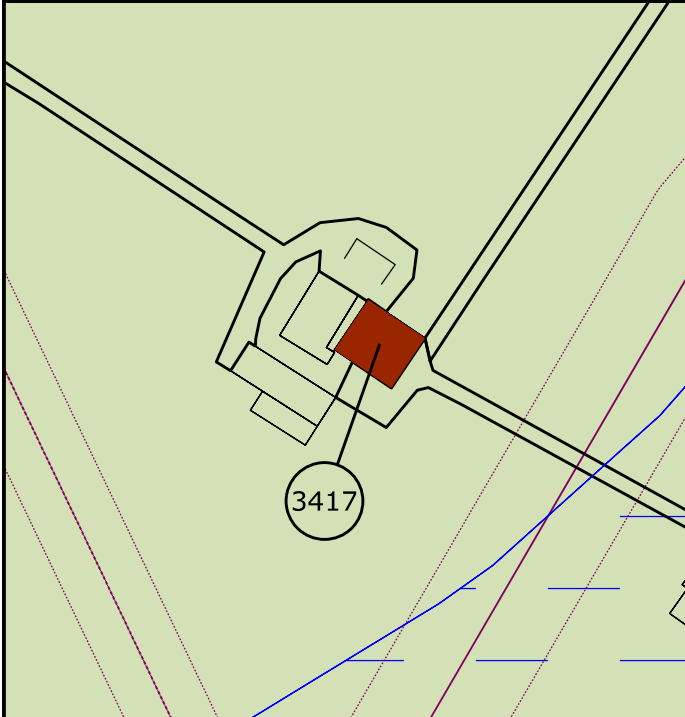


Località: Marchesato - Via della Passerella n. 23

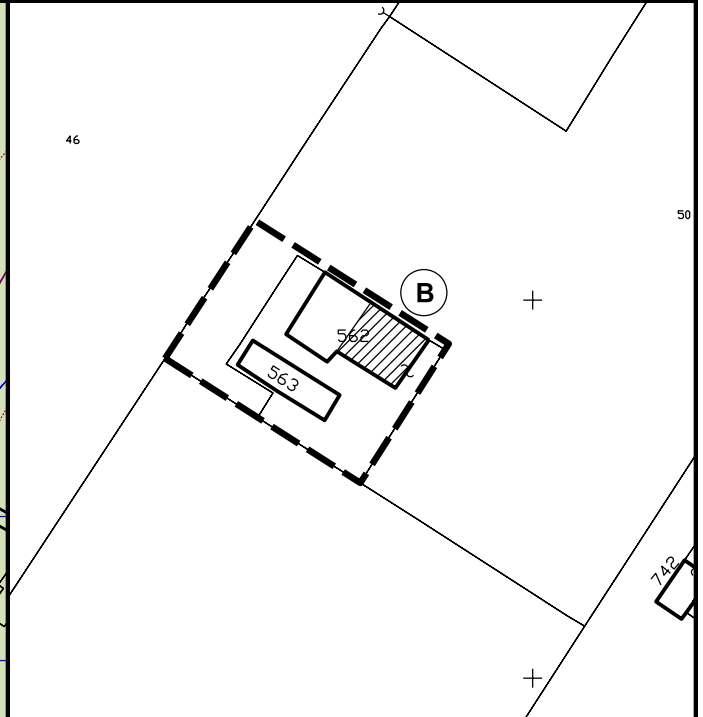
Tipologia architettonica: Edificio rurale

Rif. censimento dell'edificato nelle zone extraurbane n. 06-031

Scheda n.
3417



CARTOGRAFIA RUE
Tav. 3.2 - Capoluogo



MAPPA CATASTALE
Foglio 25 - Mappale 50-562-563





Località: Via Bosco n. 17

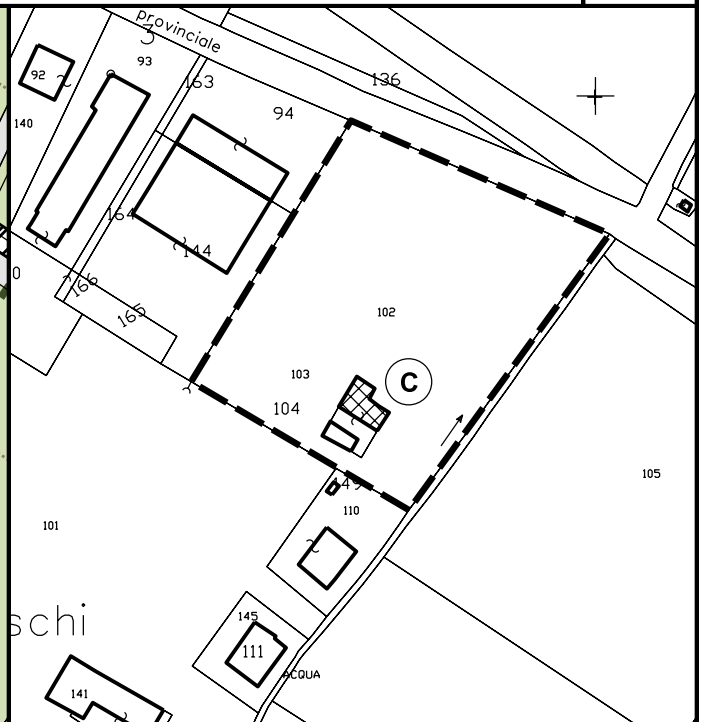
Tipologia architettonica: Villino

Rif. censimento dell'edificato nelle zone extraurbane n. 06-044

Scheda n.
3419



CARTOGRAFIA RUE
Tav. 3.3 - Bosco, Pratissolo



MAPPA CATASTALE
Foglio 20 -Mappale 102-103-104



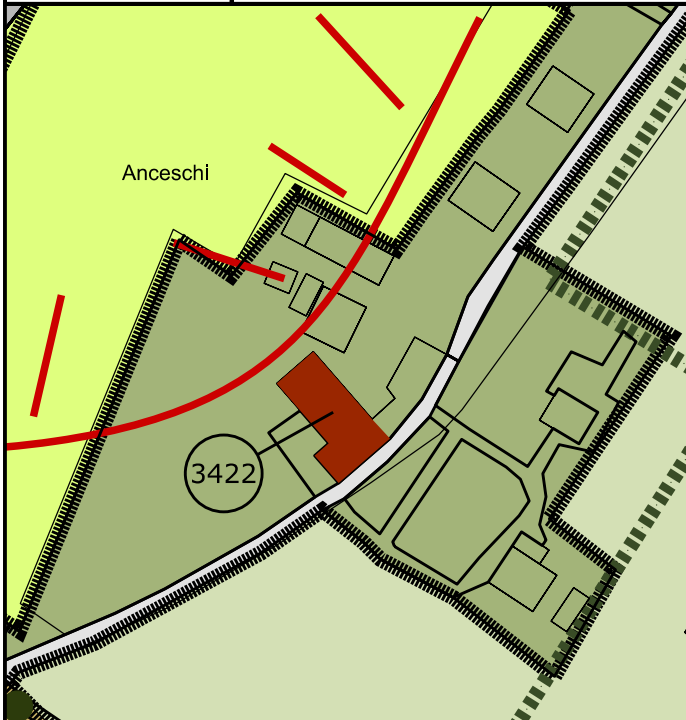


Località: Anceschi - Via Bosco n. 7 - 9

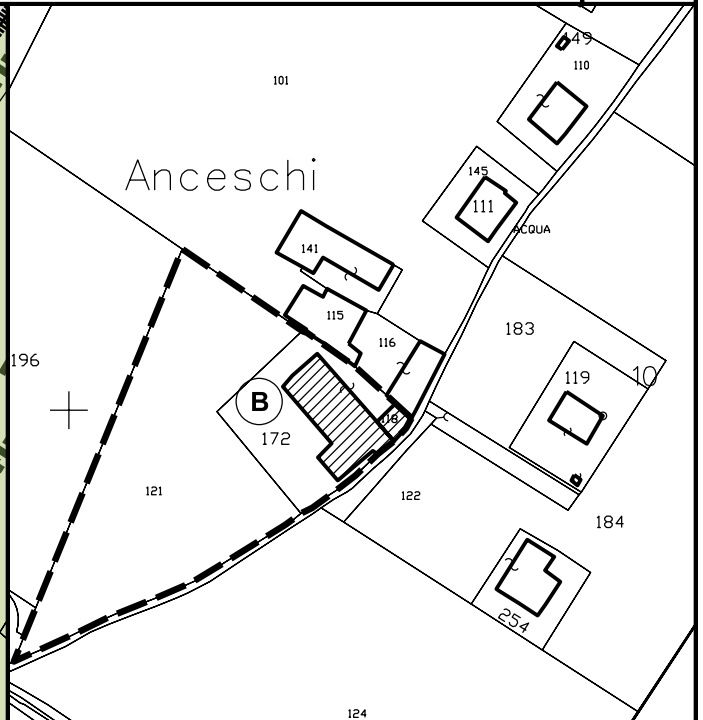
Tipologia architettonica: Complesso rurale

Rif. censimento dell'edificato nelle zone extraurbane n. 06-036

Scheda n.
3422



CARTOGRAFIA RUE
Tav. 3.3 - Bosco, Pratissolo



MAPPA CATASTALE
Foglio 20 - Mappale 172-118-121



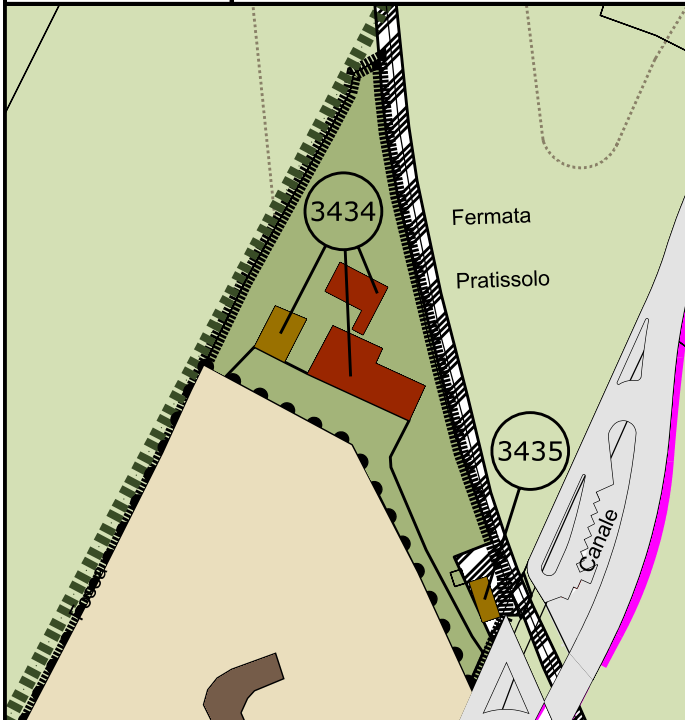


Località: Pratissolo - Via della Stazione n. 5

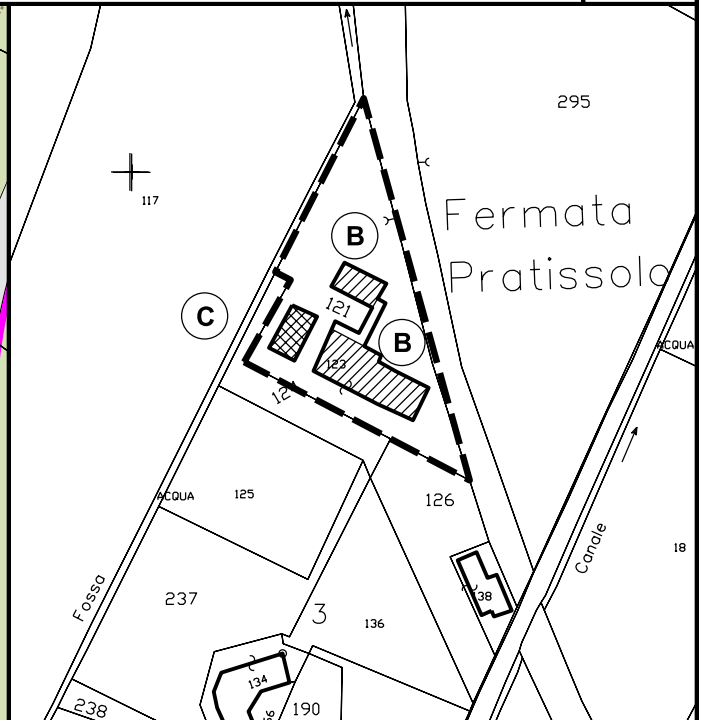
Tipologia architettonica: Caseificio

Rif. censimento dell'edificato nelle zone extraurbane n. 06-073

Scheda n.
3434



CARTOGRAFIA RUE
Tav. 3.3 - Bosco, Pratissolo



MAPPA CATASTALE
Foglio 19 -Mappale 121-123

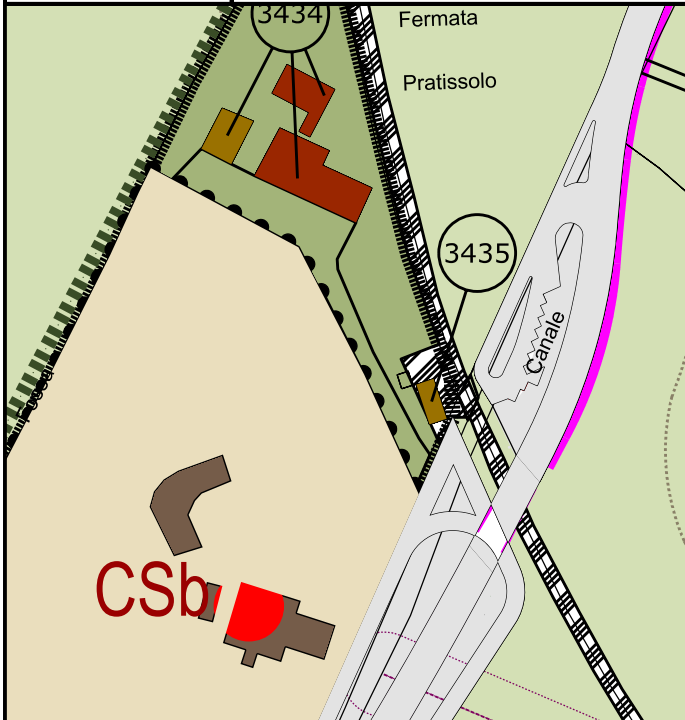




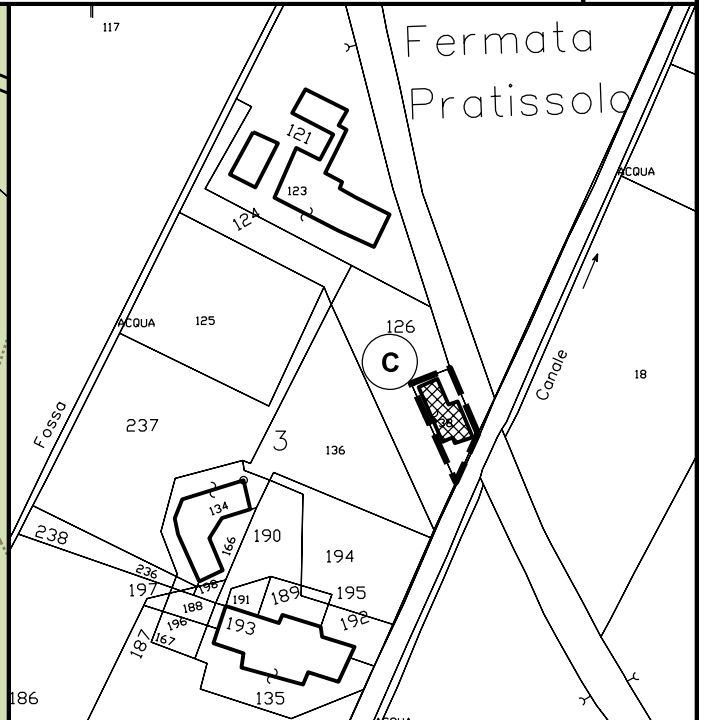
Località: Pratissolo - Via della Stazione
Tipologia architettonica: Stazione ferroviaria

Rif. censimento dell'edificato nelle zone extraurbane n. 06-076

Scheda n.
3435



CARTOGRAFIA RUE
Tav. 3.3 - Bosco, Pratissolo



MAPPA CATASTALE
Foglio 19 - Mappale 138



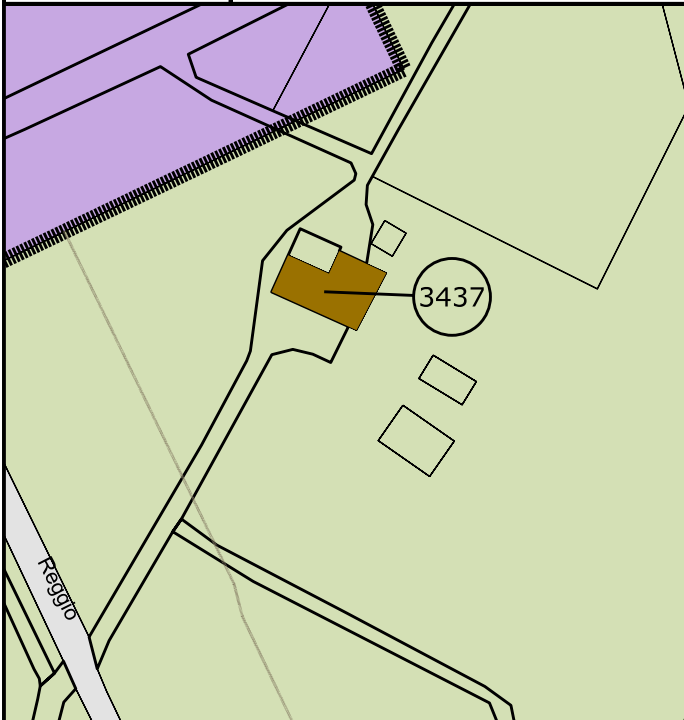


Località: Pratissolo - Via Bosco n. 4 - 6

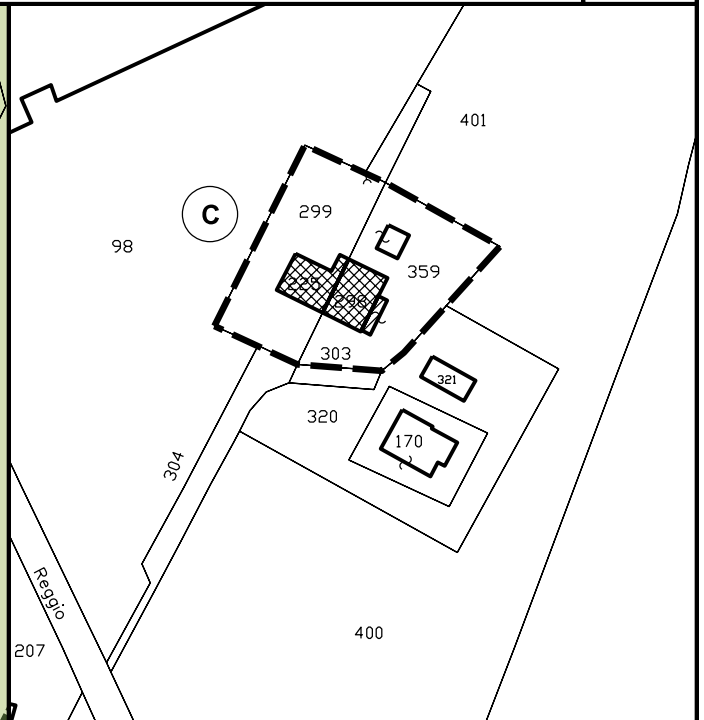
Tipologia architettonica: Complesso rurale

Rif. censimento dell'edificato nelle zone extraurbane n. 06-083

Scheda n.
3437



CARTOGRAFIA RUE
Tav. 3.3 - Bosco, Pratissolo



MAPPA CATASTALE
Foglio 19 -Mappale 225-298-299-359



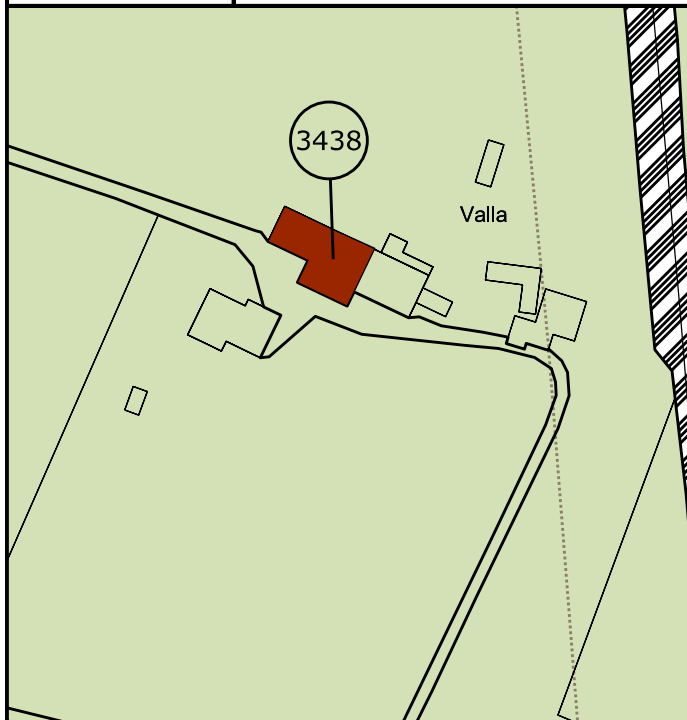


Località: Valla - Via Bosco n. 10 - 12

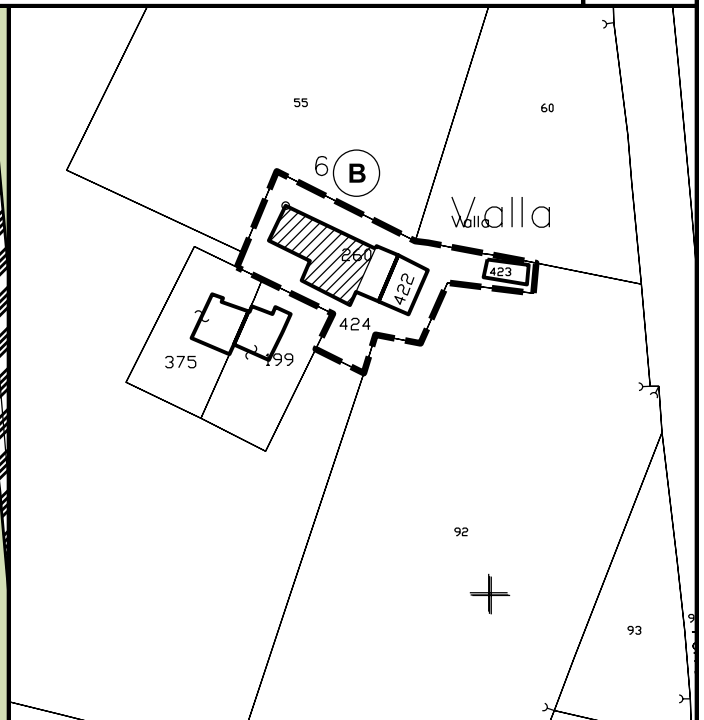
Tipologia architettonica: Complesso rurale

Rif. censimento dell'edificato nelle zone extraurbane n. 06-104

Scheda n.
3438



CARTOGRAFIA RUE
Tav. 3.3 - Bosco, Pratissolo



MAPPA CATASTALE
Foglio 19 -Mappale 58-59-260-261



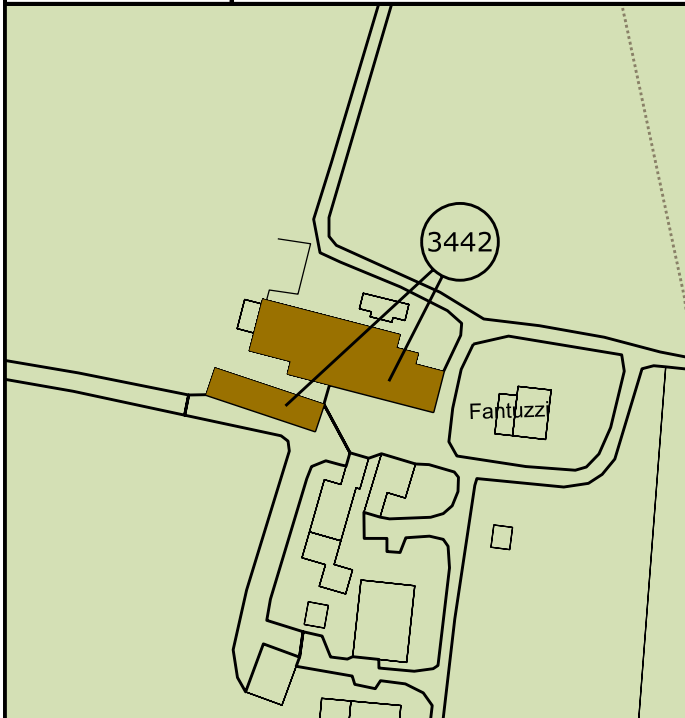


Località: Cà Fantuzzi - Via Cà Fantuzzi n. 5 - 7 - 9 - 11 - 13

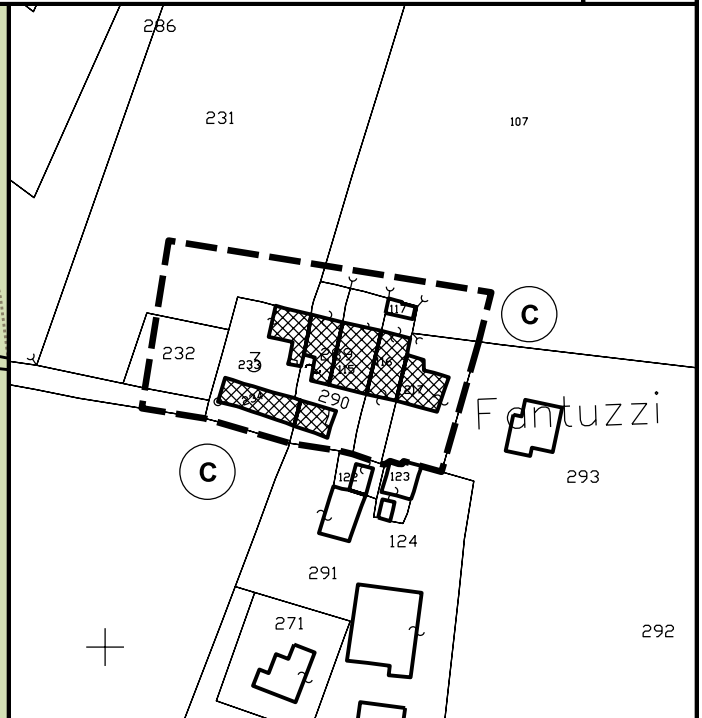
Tipologia architettonica: Complesso rurale

Rif. censimento dell'edificato nelle zone extraurbane n. 06-120/123/124

Scheda n.
3442



CARTOGRAFIA RUE
Tav. 3.3 - Bosco, Pratissolo



MAPPA CATASTALE
Foglio 12 -Mappale da231a234-da113 a117-217-107



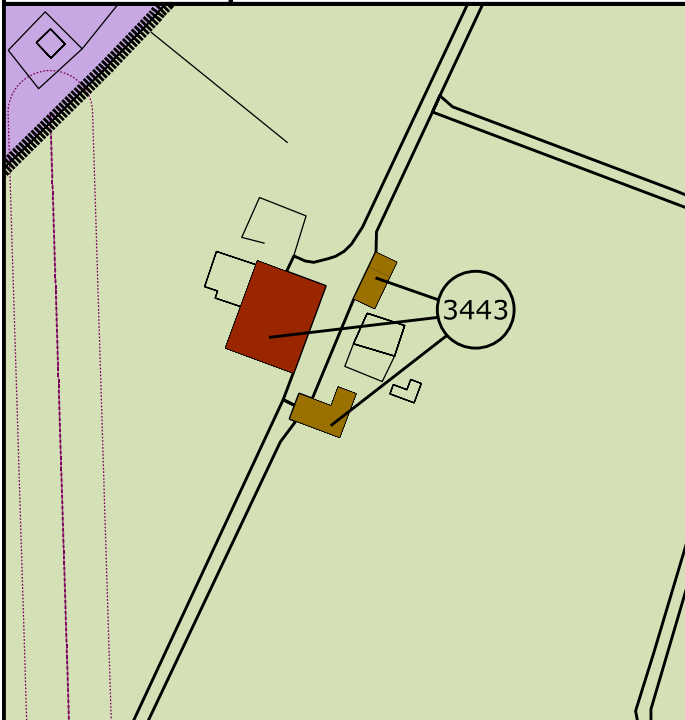


Località: Casa Melioli - Via Cà Fantuzzi n. 1

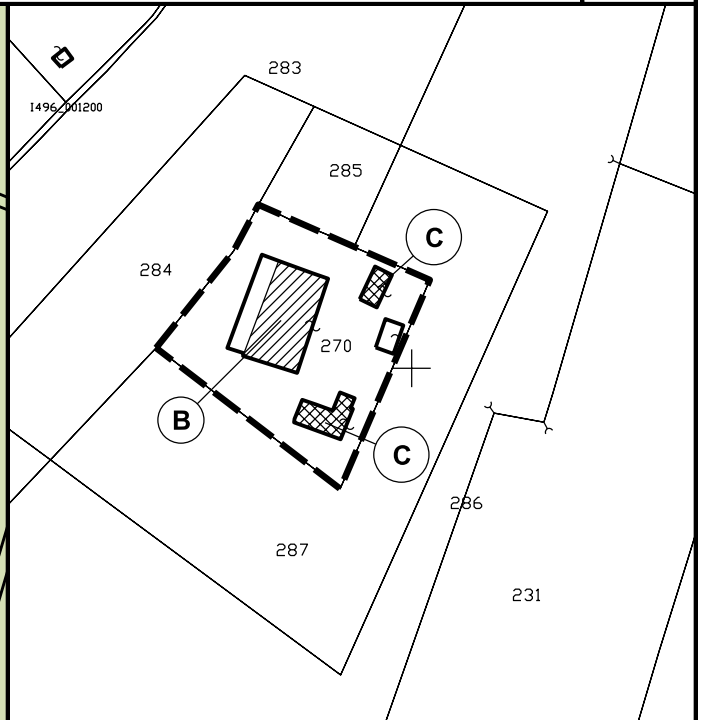
Tipologia architettonica: Complesso rurale

Rif. censimento dell'edificato nelle zone extraurbane n. 06-125/126

Scheda n.
3443



CARTOGRAFIA RUE
Tav. 3.3 - Bosco, Pratissolo



MAPPA CATASTALE
Foglio 12 -Mappale 270



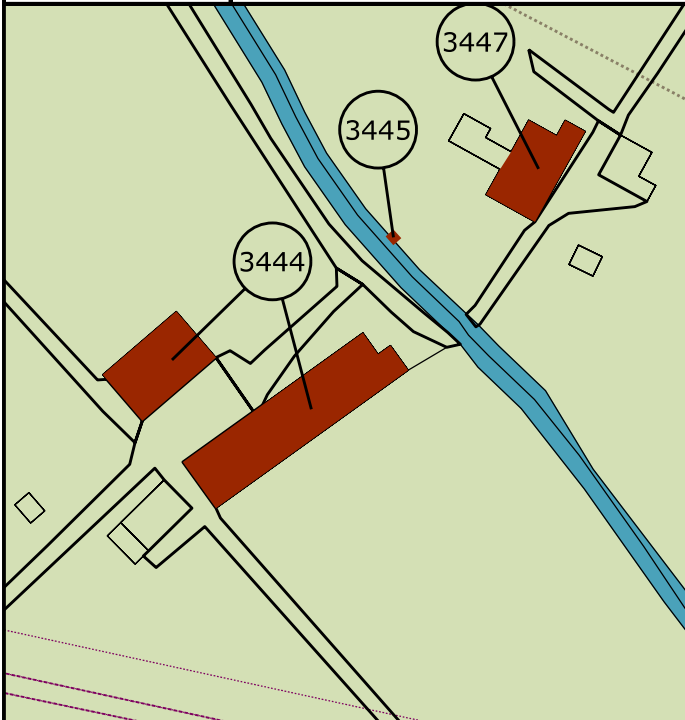


Località: Cà Bellani - Cà de Caroli - Via Cà Bellani n. 2-4-6

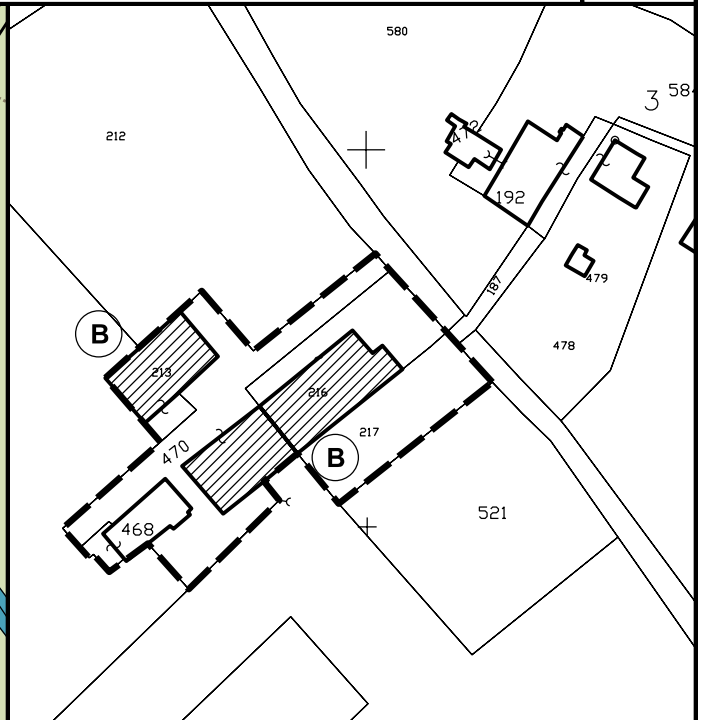
Tipologia architettonica: Complesso rurale

Rif. censimento dell'edificato nelle zone extraurbane n. 03-021/022/023

Scheda n.
3444



CARTOGRAFIA RUE
Tav. 3.2 - Capoluogo



MAPPA CATASTALE
Foglio 36 - Mappale 213-216-217-468-470



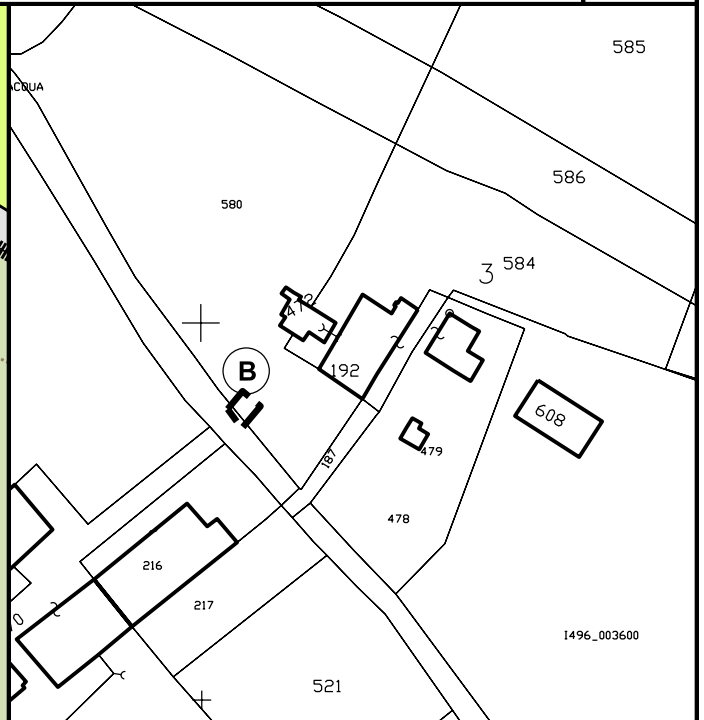
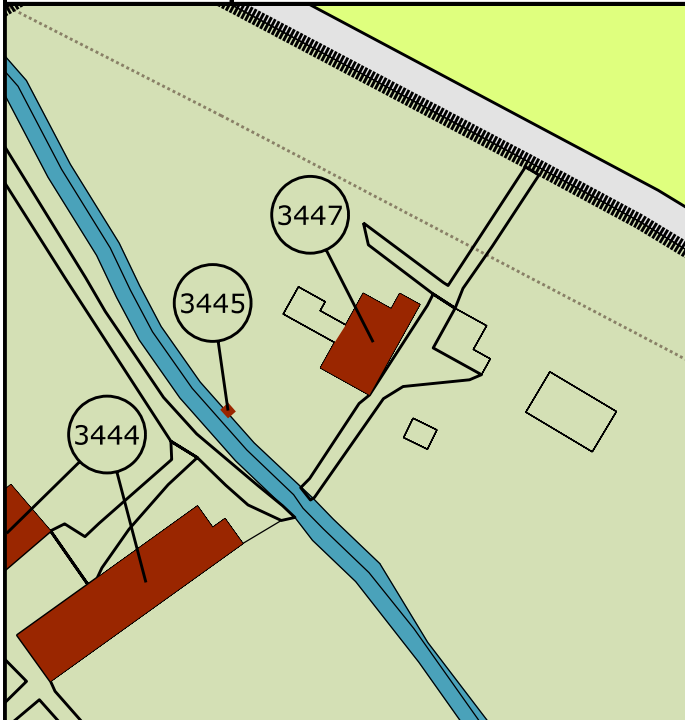


Località: Cà de Caroli - Via Cà Bellani

Tipologia architettonica: Maestà

Rif. censimento dell'edificato nelle zone extraurbane n. 03-022

Scheda n.
3445



CARTOGRAFIA RUE
Tav. 3.2 - Capoluogo

MAPPA CATASTALE
Foglio 36 - Mappale



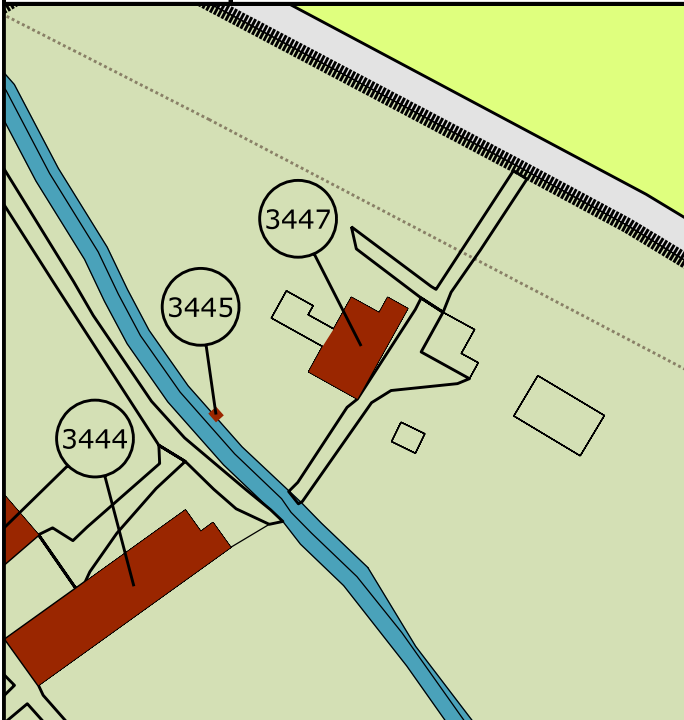


Località: Cà Preta - Via Cà Bellani n. 3

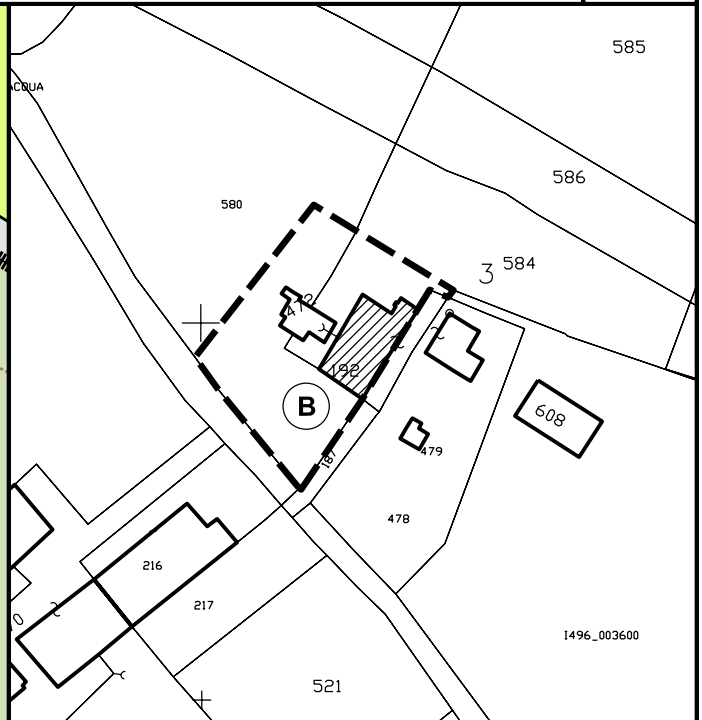
Tipologia architettonica: Casa colonica

Rif. censimento dell'edificato nelle zone extraurbane n. 03-024

Scheda n.
3447



CARTOGRAFIA RUE
Tav. 3.2 - Capoluogo



MAPPA CATASTALE
Foglio 36 - Mappale 192-472-580-584





Località: Obersetto - Cà de Caroli - Via Mazzini n. 77

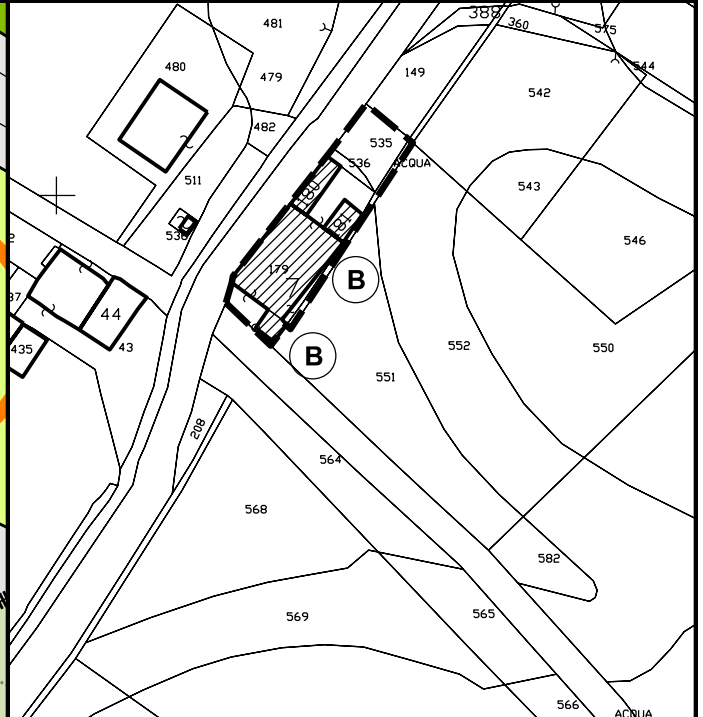
Tipologia architettonica: Complesso rurale

Rif. censimento dell'edificato nelle zone extraurbane n. 03-026/027

Scheda n.
3448



CARTOGRAFIA RUE
Tav. 3.2 - Capoluogo



MAPPA CATASTALE
Foglio 36 - Mappale da 179 a 181-535-536



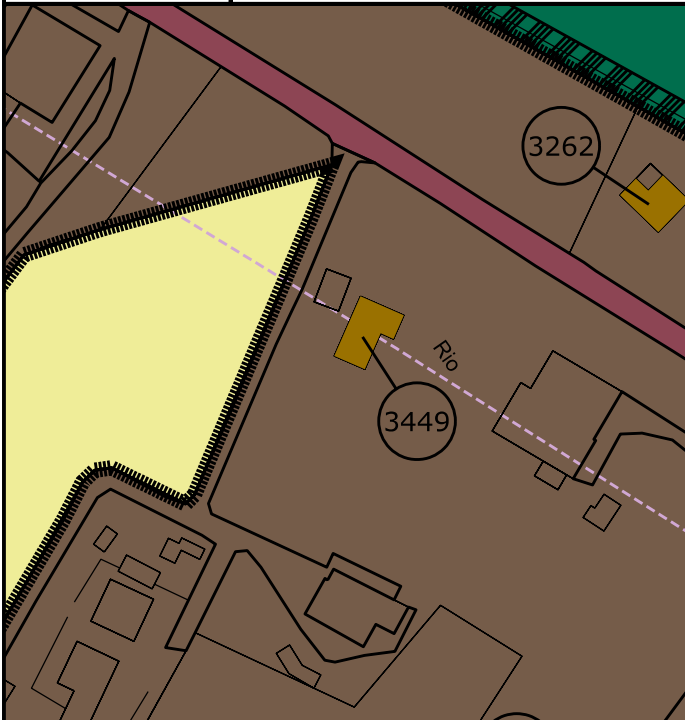


Località: Cà Basini - Via Brolo di Sotto n. 54

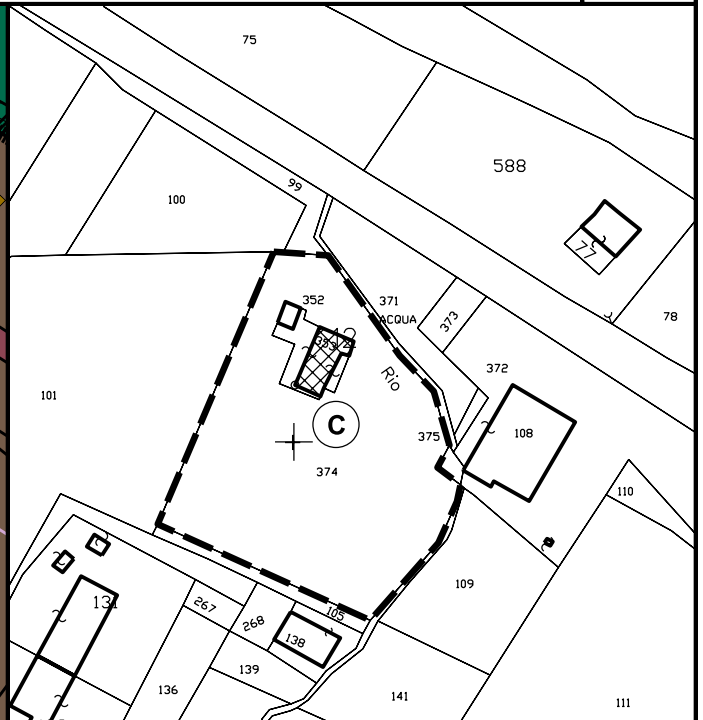
Tipologia architettonica: Complesso rurale

Rif. censimento dell'edificato nelle zone extraurbane n. 05-022

Scheda n.
3449



CARTOGRAFIA RUE
Tav. 3.2 - Capoluogo



MAPPA CATASTALE
Foglio 31 - Mappale 352-353-374



Comune di Scandiano

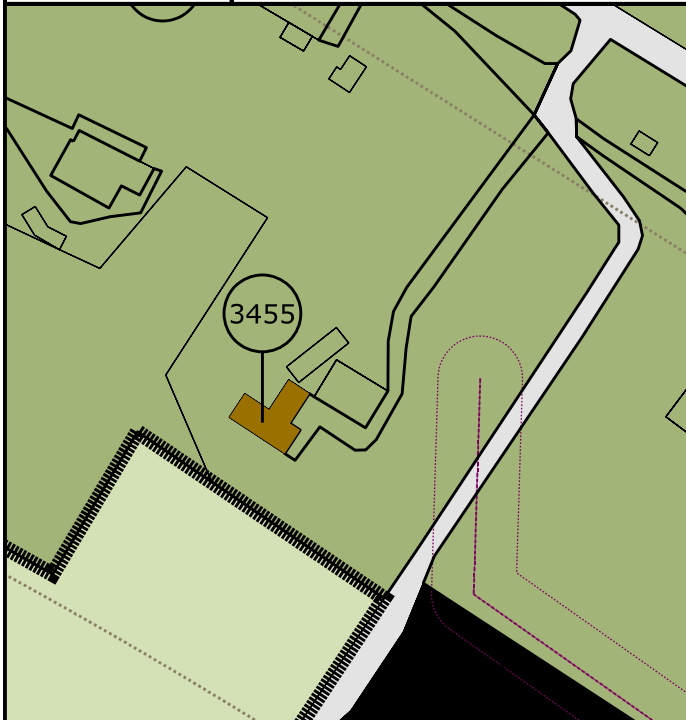


Località: Chiozza - Via Brolo di Sotto n. 62

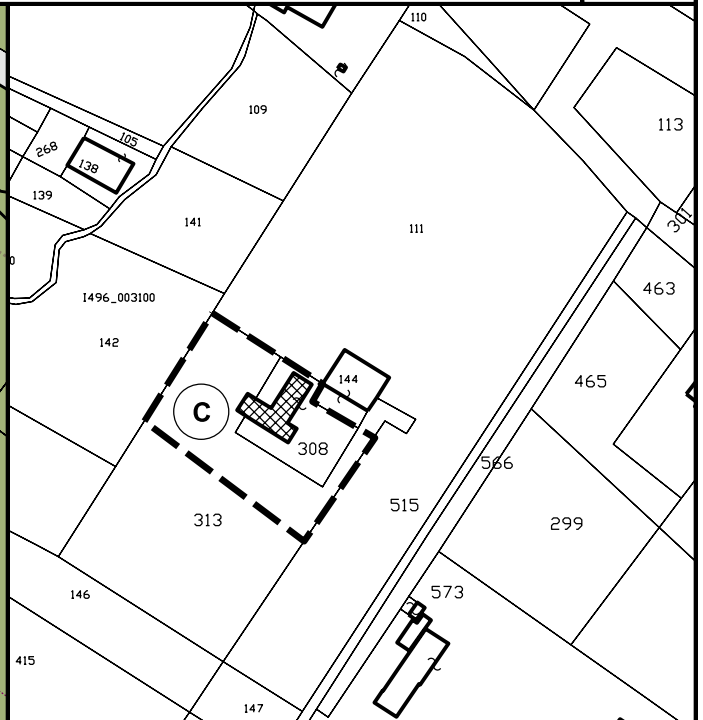
Tipologia architettonica: Edificio rurale

Rif. censimento dell'edificato nelle zone extraurbane n. 05-015

Scheda n.
3455



CARTOGRAFIA RUE
Tav. 3.2 - Capoluogo



MAPPA CATASTALE
Foglio 31 - Mappale 308-313

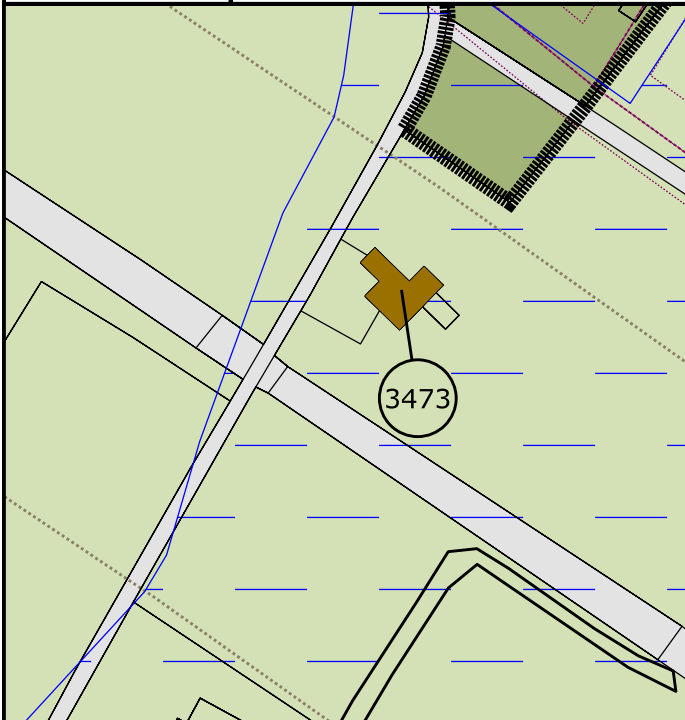




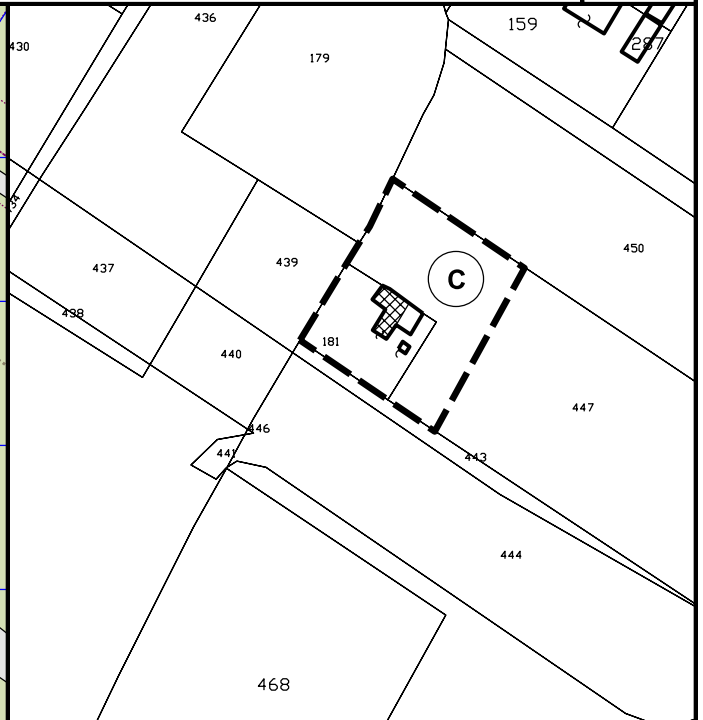
Località: Chiozza - Via Fulvia n. 7
Tipologia architettonica: Edificio rurale

Rif. censimento dell'edificato nelle zone extraurbane n. 05-001

Scheda n.
3473



CARTOGRAFIA RUE
Tav. 3.2 - Capoluogo



MAPPA CATASTALE
Foglio 31 - Mappale 181-447



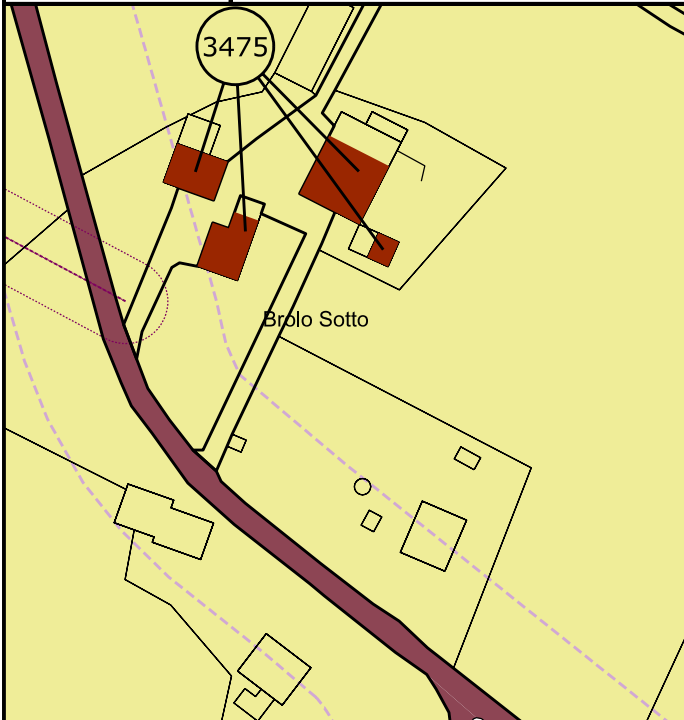


Località: Brolo Sotto - Via Brolo di Sopra n. 7 - 9

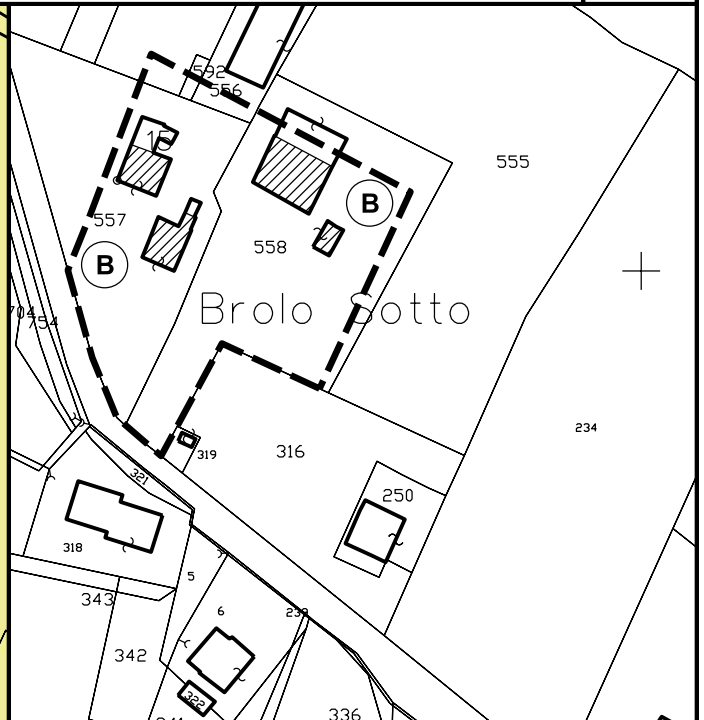
Tipologia architettonica: Complesso rurale

Rif. censimento dell'edificato nelle zone extraurbane n. 04-068/069/070

Scheda n.
3475



CARTOGRAFIA RUE
Tav. 3.2 - Capoluogo



MAPPA CATASTALE
Foglio 31 - Mappale da 228 a 233-247





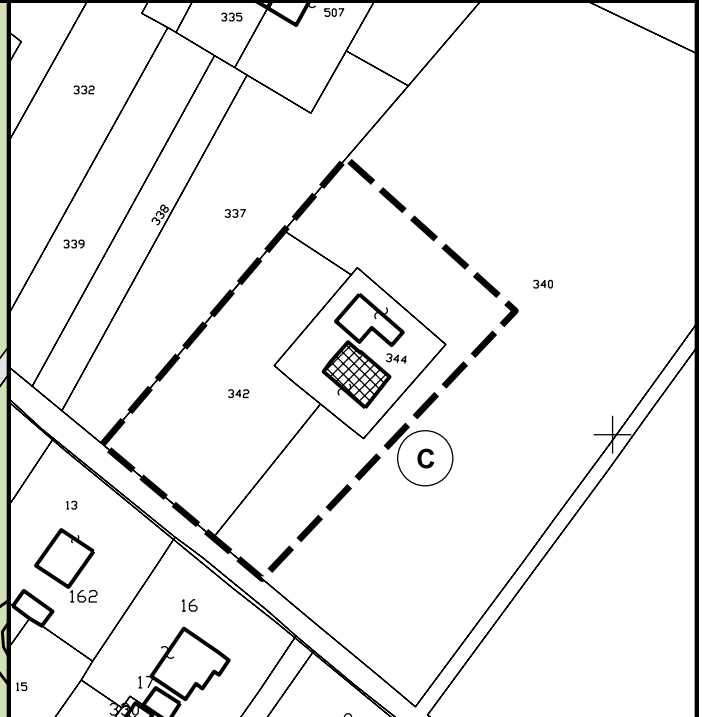
Località: Chiozza - Via Brolo di Sopra
Tipologia architettonica: Casa colonica

Rif. censimento dell'edificato nelle zone extraurbane n. 04-059

Scheda n.
3479



CARTOGRAFIA RUE
Tav. 3.2 - Capoluogo



MAPPA CATASTALE
Foglio 31 - Mappale 340-342-344





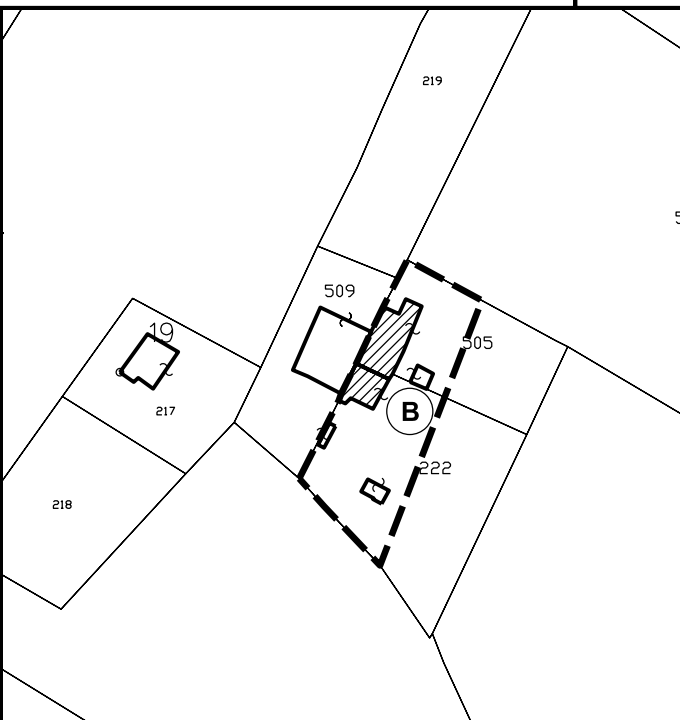
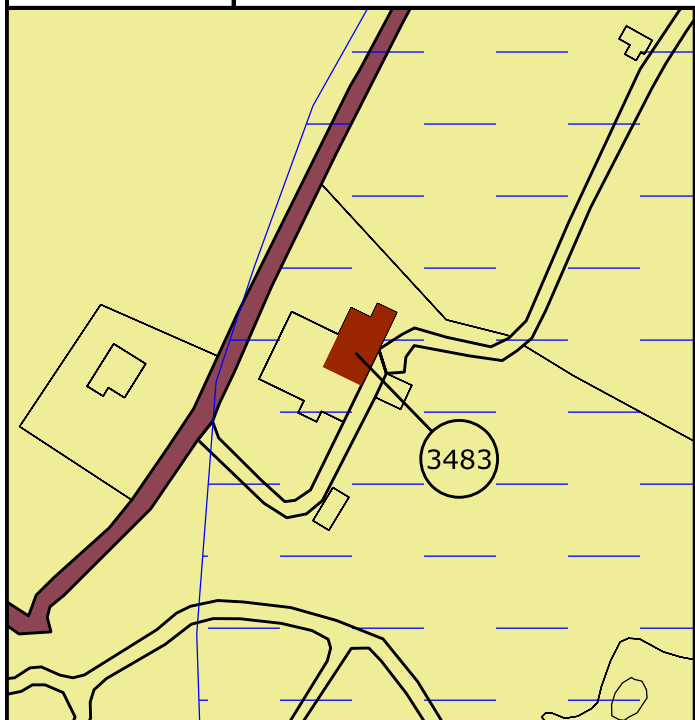
Località: Chiozza - Via Fulvia n. 11

Tipologia architettonica: Complesso rurale

Rif. censimento dell'edificato nelle zone extraurbane n. 04-066

Scheda n.

3483



CARTOGRAFIA RUE
Tav. 3.2 - Capoluogo

MAPPA CATASTALE
Foglio 31 - Mappale 505-222



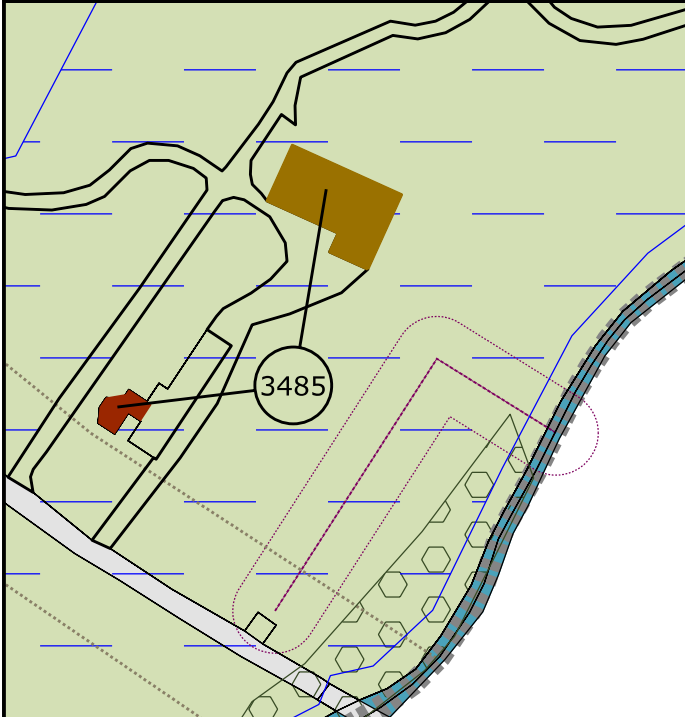


Località: Case Busani - Chiozza - Via Brolo di Sopra n. 19

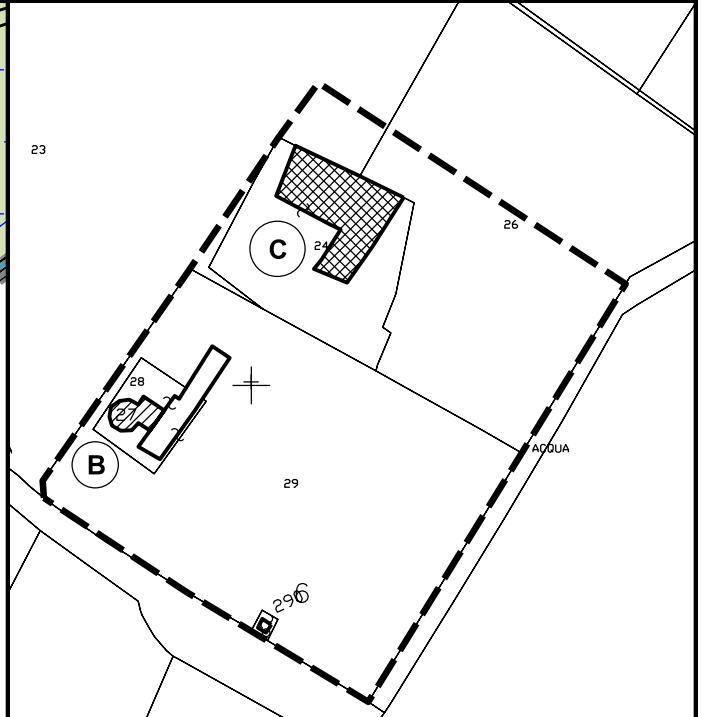
Tipologia architettonica: Complesso rurale con caseificio

Rif. censimento dell'edificato nelle zone extraurbane n. 04-060/061

Scheda n.
3485



CARTOGRAFIA RUE
Tav. 3.2 - Capoluogo



MAPPA CATASTALE
Foglio 47 - Mappale da 26 a 29-24-290





Località: Via Brolo di Sopra n. 18 - 20

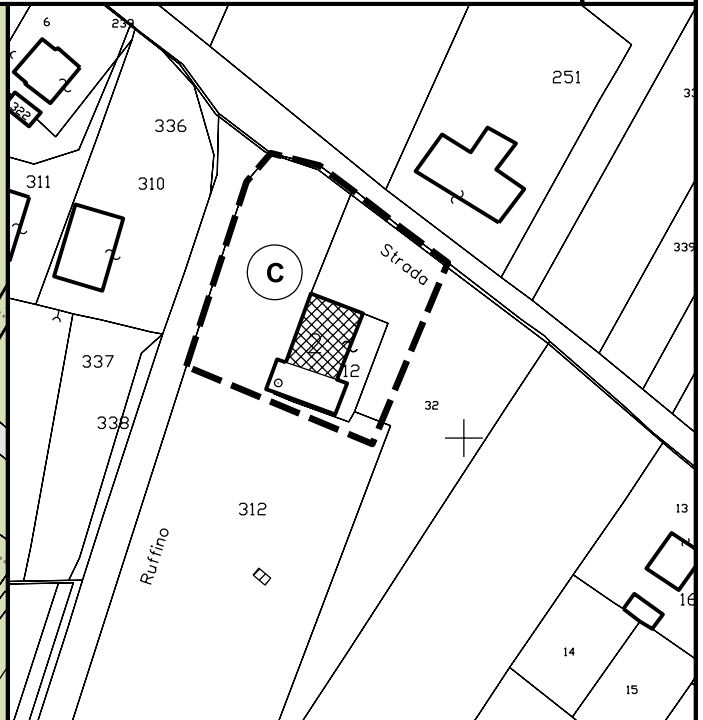
Tipologia architettonica: Villa con parco

Rif. censimento dell'edificato nelle zone extraurbane n. 04-050

Scheda n.
3488



CARTOGRAFIA RUE
Tav. 3.2 - Capoluogo



MAPPA CATASTALE
Foglio 47 - Mappale 12-312-32



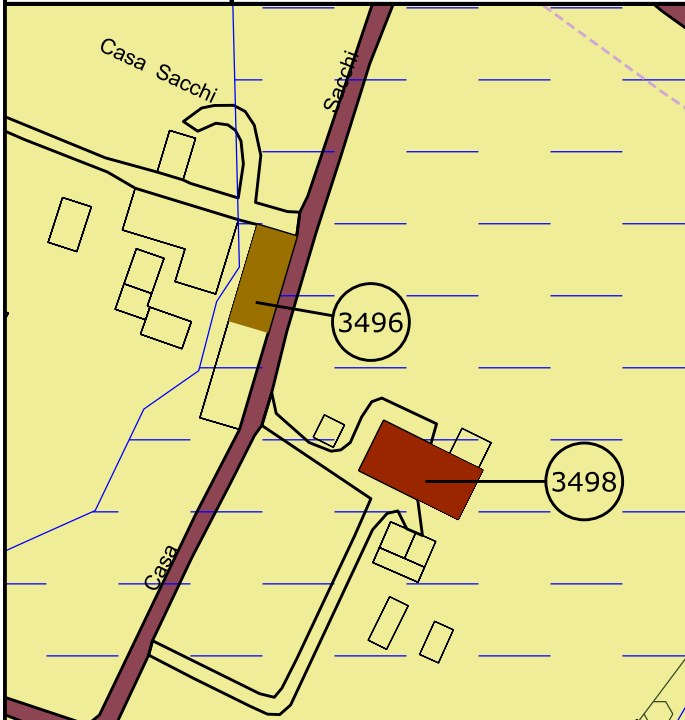


Località: Cà de Sacchi - Via Cà de Sacchi n. 16

Tipologia architettonica: Complesso rurale

Rif. censimento dell'edificato nelle zone extraurbane n. 04-035

Scheda n.
3496



CARTOGRAFIA RUE
Tav. 3.2 - Capoluogo



MAPPA CATASTALE
Foglio 47 - Mappale 61-271



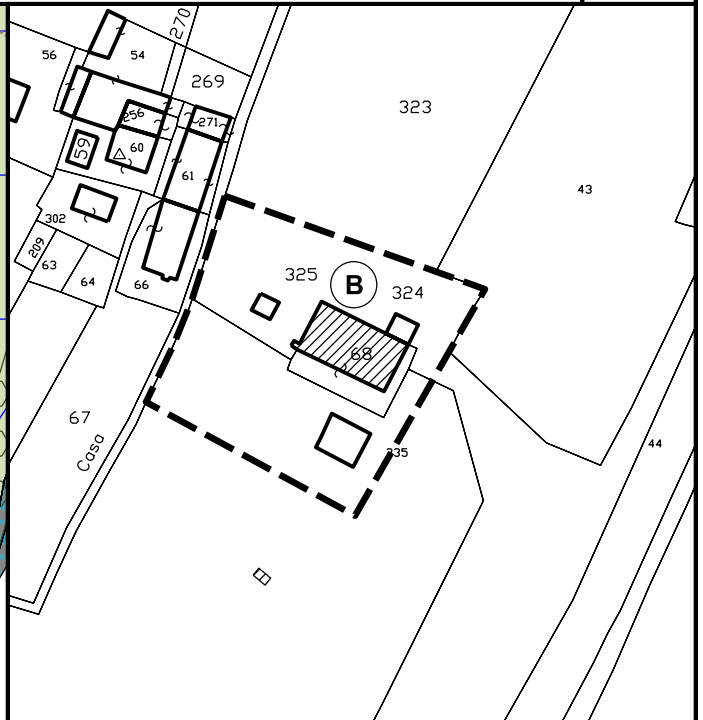
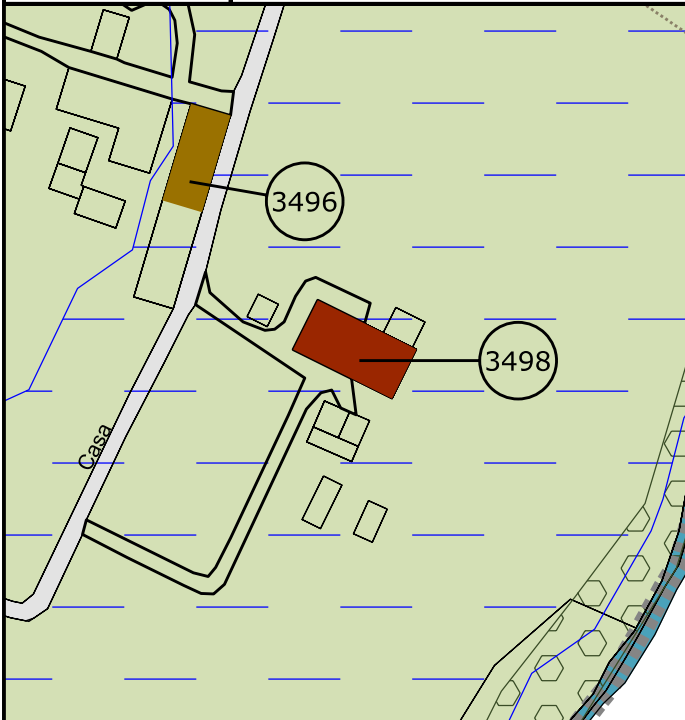


Località: Cà de Sacchi - Via Cà de Sacchi n. 1 - 3

Tipologia architettonica: Casa colonica

Rif. censimento dell'edificato nelle zone extraurbane n. 04-042

Scheda n.
3498



CARTOGRAFIA RUE
Tav. 3.2 - Capoluogo

MAPPA CATASTALE
Foglio 47 - Mappale 68-69-272-da 323 a 325



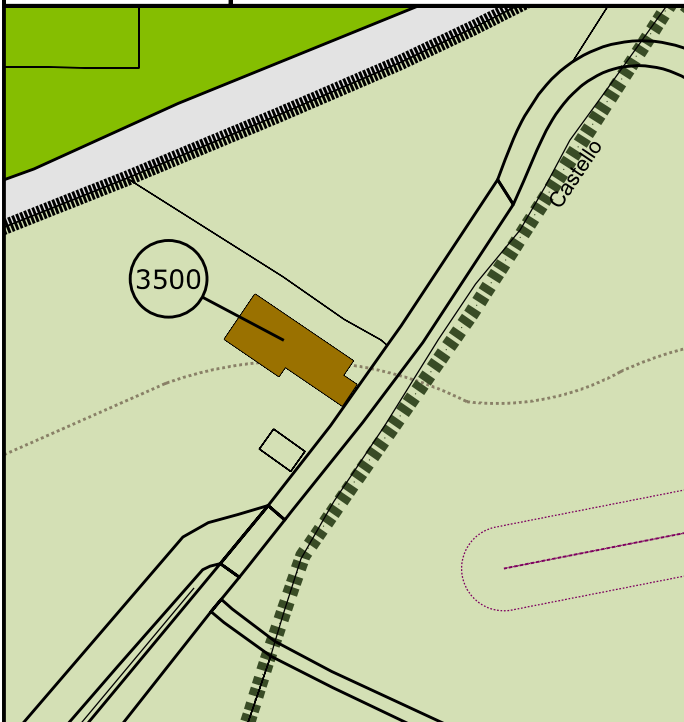


Località: Braglia - San Ruffino - Via Brolo di Sopra

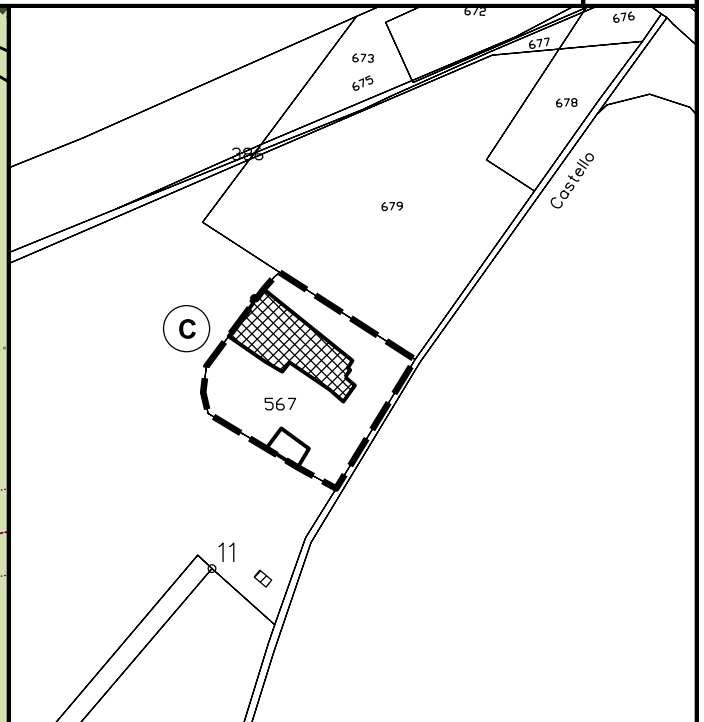
Tipologia architettonica: Edificio rurale

Rif. censimento dell'edificato nelle zone extraurbane n. 03-077

Scheda n.
3500



CARTOGRAFIA RUE
Tav. 3.2 - Capoluogo



MAPPA CATASTALE
Foglio 38 - Mappale 567



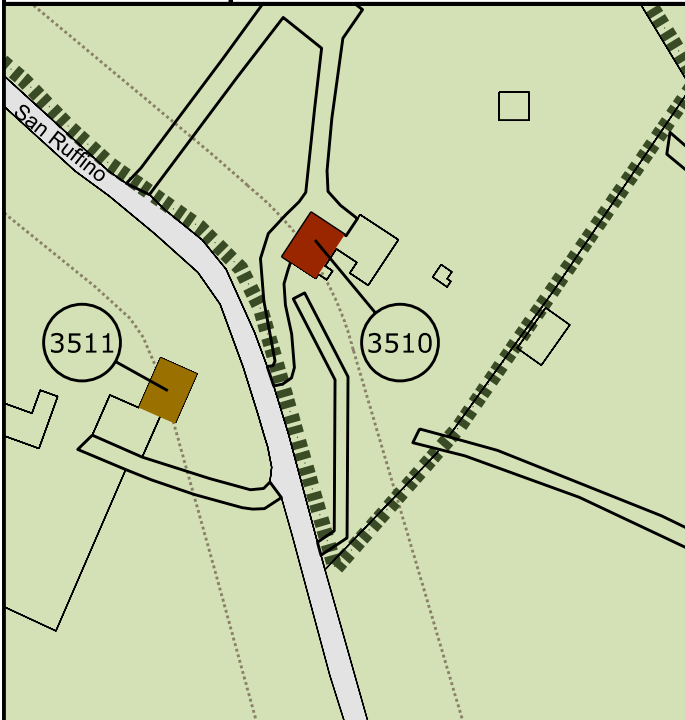


Località: TERRITORIO AGRICOLO-Via Brolo di Sopra n.5

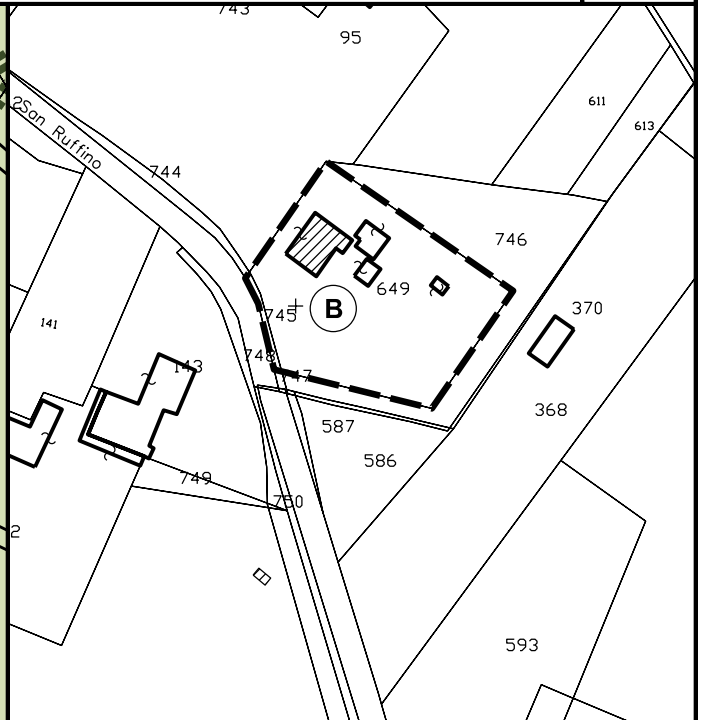
Tipologia architettonica: Villa con giardino

Rif. censimento dell'edificato nelle zone extraurbane n. 04-071

Scheda n.
3510



CARTOGRAFIA RUE
Tav. 3.2 - Capoluogo



MAPPA CATASTALE
Foglio 38 - Mappale 435-649

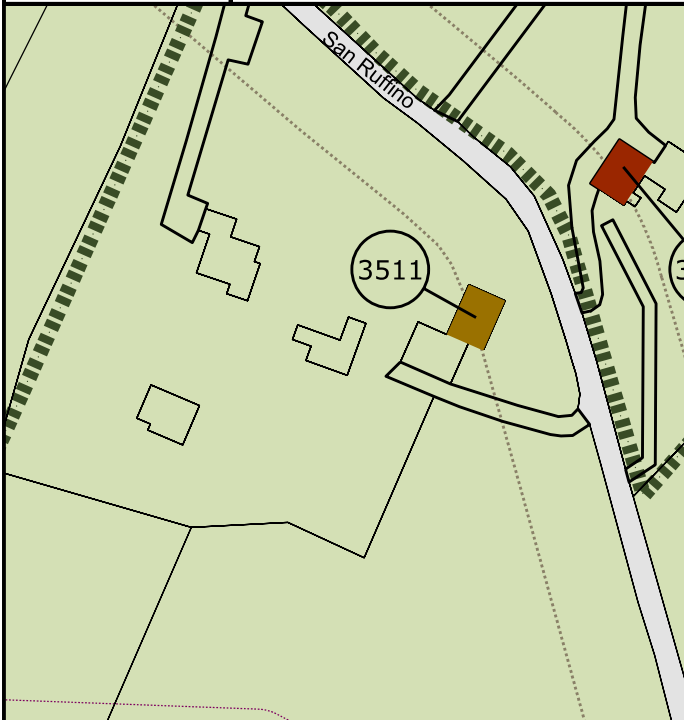




Località: Via Brolo di Sopra n.10-12
Tipologia architettonica: Villa con giardino

Rif. censimento dell'edificato nelle zone extraurbane n. 04-053/054

Scheda n.
3511



CARTOGRAFIA RUE
Tav. 3.2 - Capoluogo



MAPPA CATASTALE
Foglio 38 - Mappale da 141 a 143



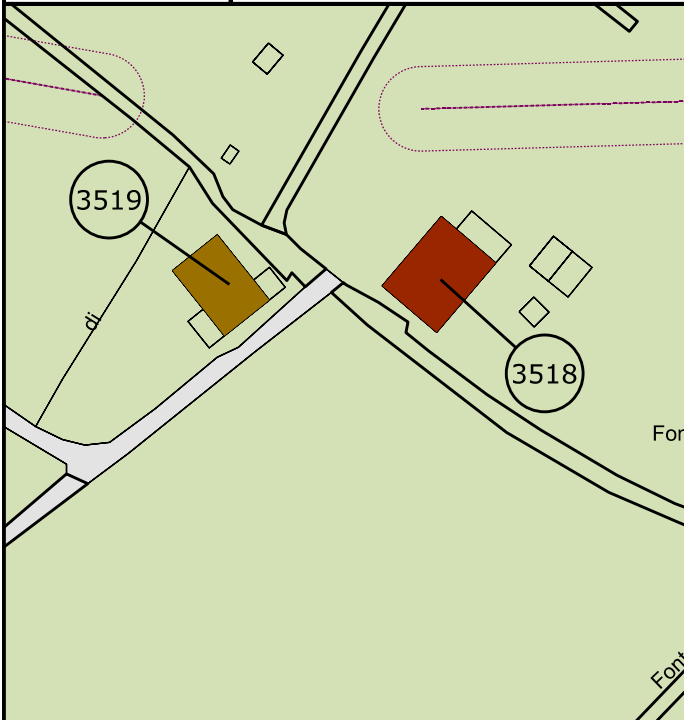


Località: Fontana - Ventoso - Via Romana n. 13

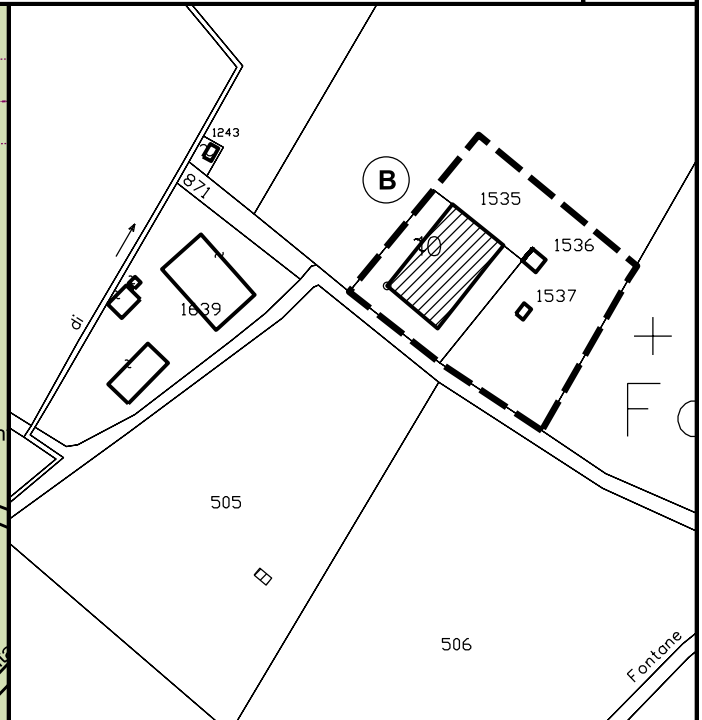
Tipologia architettonica: Stalla - fienile

Rif. censimento dell'edificato nelle zone extraurbane n. 03-067

Scheda n.
3518



CARTOGRAFIA RUE
Tav. 3.2 - Capoluogo



MAPPA CATASTALE
Foglio 37 - Mappale da 1535 a 1538



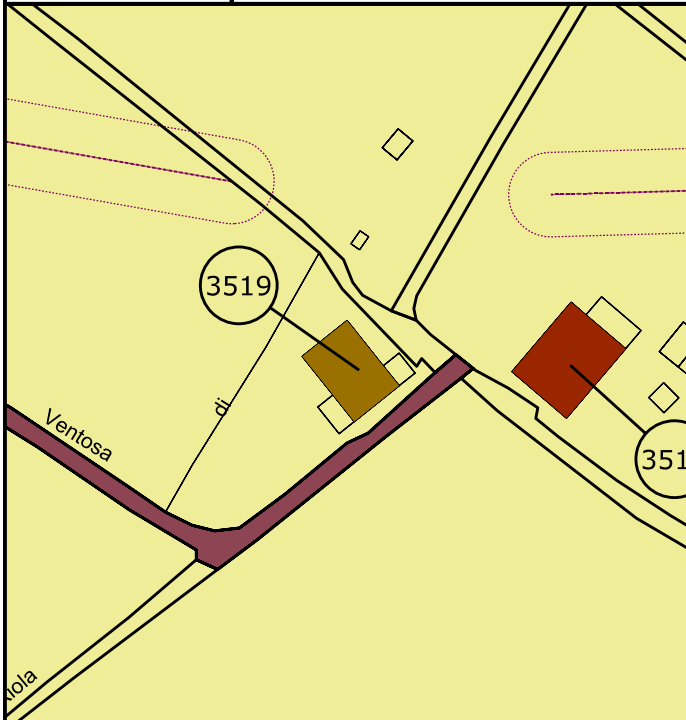


Località: Fontana - Via Romana n. 11

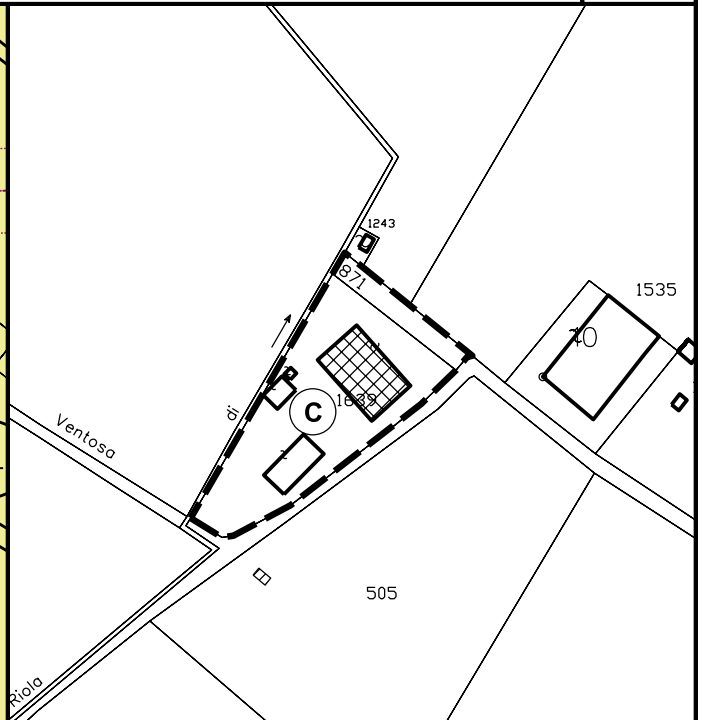
Tipologia architettonica: Casa colonica

Rif. censimento dell'edificato nelle zone extraurbane n. 03-066

Scheda n.
3519



CARTOGRAFIA RUE
Tav. 3.2 - Capoluogo



MAPPA CATASTALE
Foglio 37 - Mappale 457-871-1494



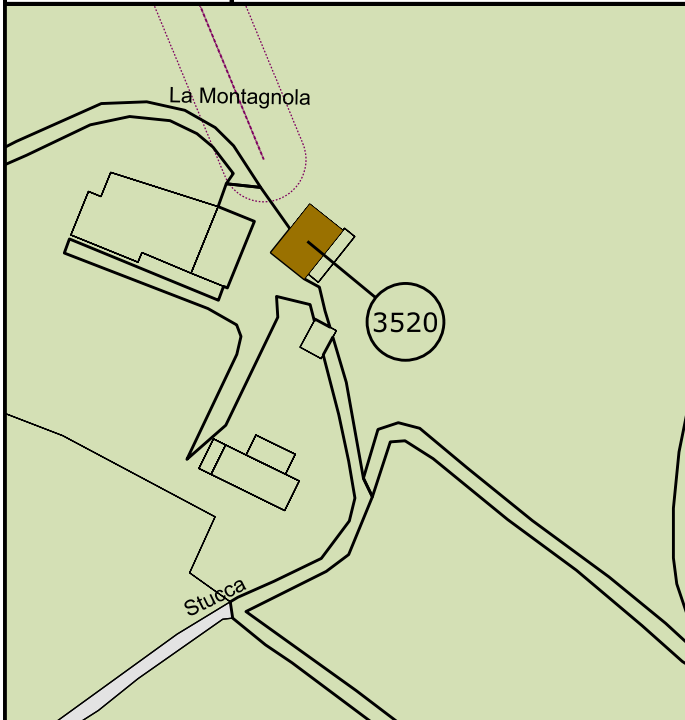


Località: La Montagnola - Via Strucca n. 1

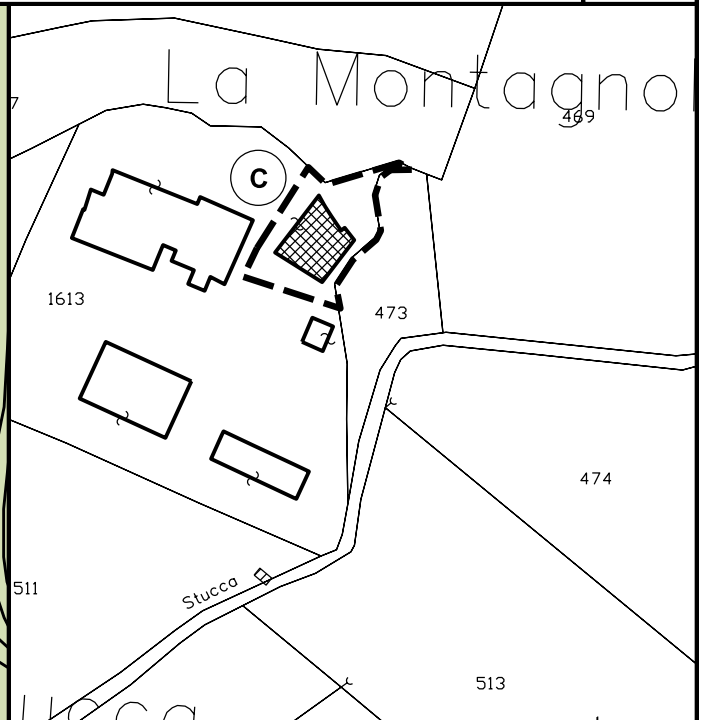
Tipologia architettonica: Edificio rurale

Rif. censimento dell'edificato nelle zone extraurbane n. 03-068

Scheda n.
3520



CARTOGRAFIA RUE
Tav. 3.2 - Capoluogo



MAPPA CATASTALE
Foglio 37 - Mappale 472





Località: La Strucca - Via Strucca n. 6 - 8

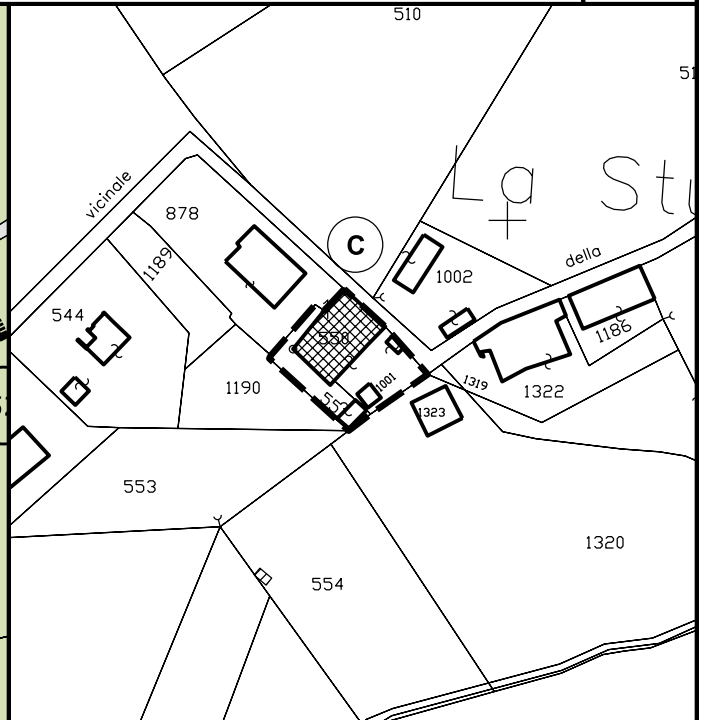
Tipologia architettonica: Edificio rurale

Rif. censimento dell'edificato nelle zone extraurbane n. 03-073

Scheda n.
3524



CARTOGRAFIA RUE
Tav. 3.2 - Capoluogo



MAPPA CATASTALE
Foglio 37 - Mappale 550-551





Località: La Strucca - Via Strucca n. 10 - 12

Tipologia architettonica: Edificio rurale

Rif. censimento dell'edificato nelle zone extraurbane n. 03-072

Scheda n.
3525



CARTOGRAFIA RUE
Tav. 3.2 - Capoluogo



MAPPA CATASTALE
Foglio 37 - Mappale 1319-1320-1322-1323



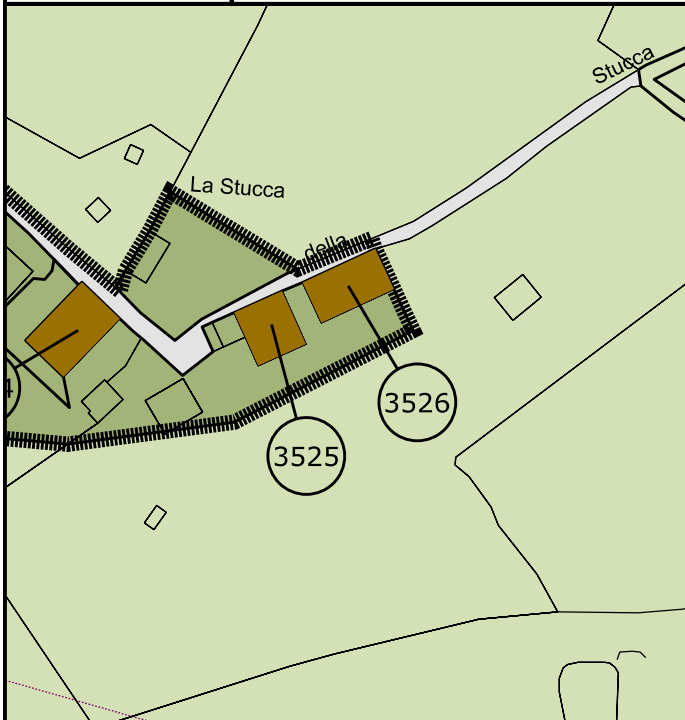


Località: La Strucca - Via Strucca n. 14

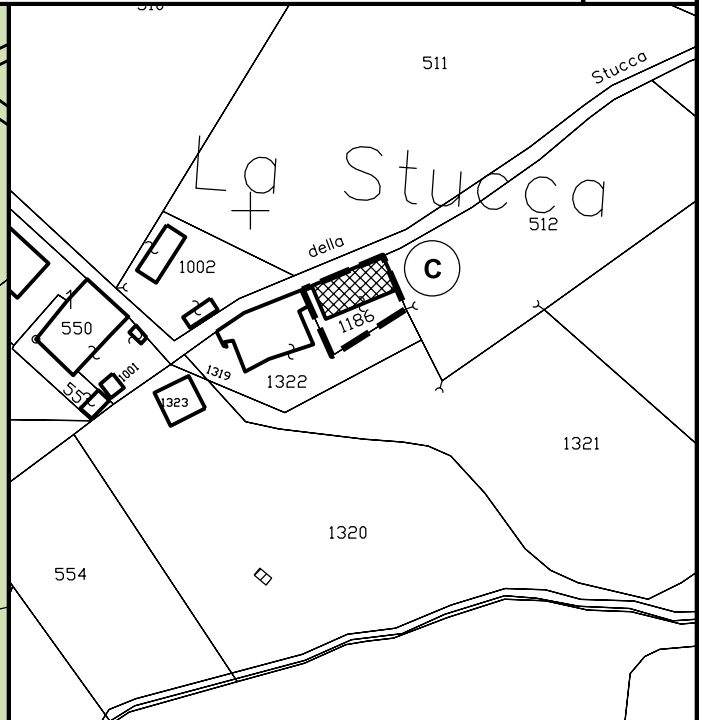
Tipologia architettonica: Edificio rurale

Rif. censimento dell'edificato nelle zone extraurbane n. 03-071

Scheda n.
3526



CARTOGRAFIA RUE
Tav. 3.2 - Capoluogo



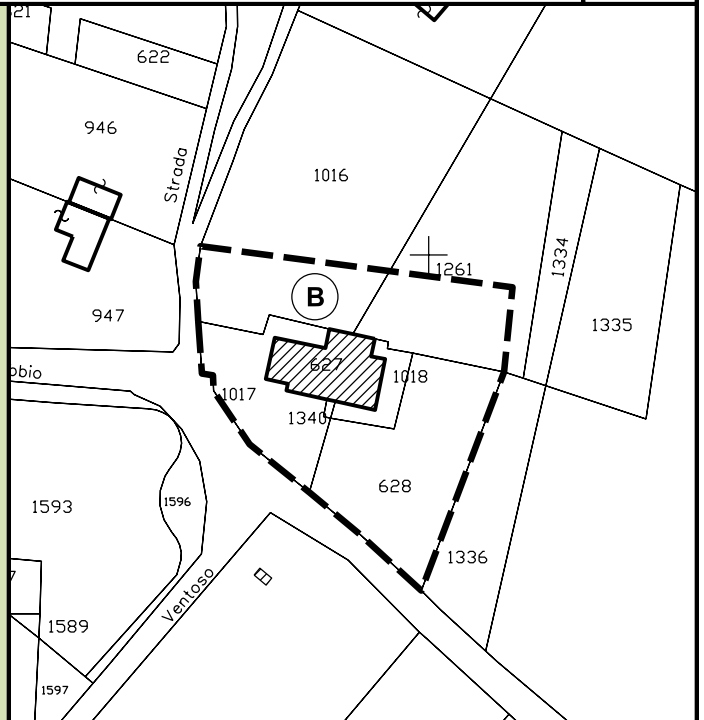
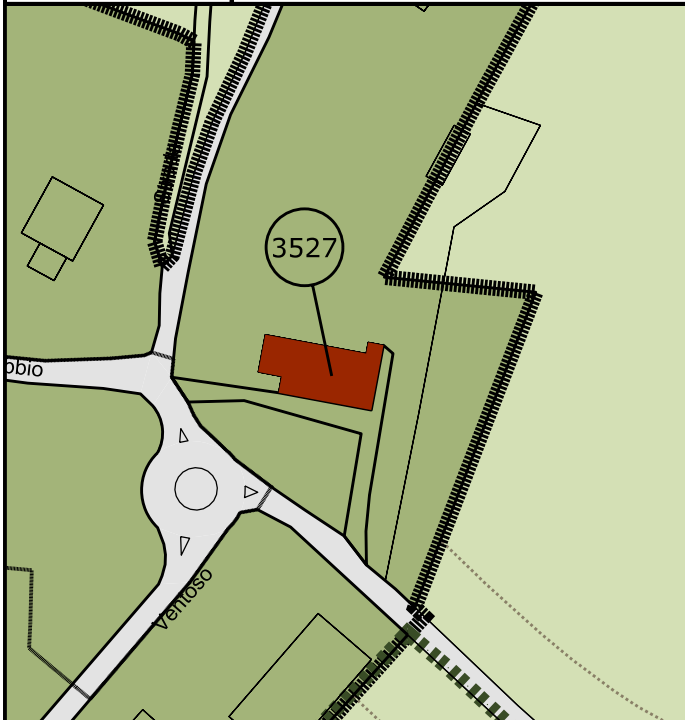
MAPPA CATASTALE
Foglio 37 - Mappale 1186





Località: La Strucca - Via Goti n. 2
Tipologia architettonica: Edificio rurale con torre
Rif. censimento dell'edificato nelle zone extraurbane n. 03-054

Scheda n.
3527



CARTOGRAFIA RUE
Tav. 3.2 - Capoluogo

MAPPA CATASTALE
Foglio 37 - Mappale 627-628-da1016a1018-1261-1340



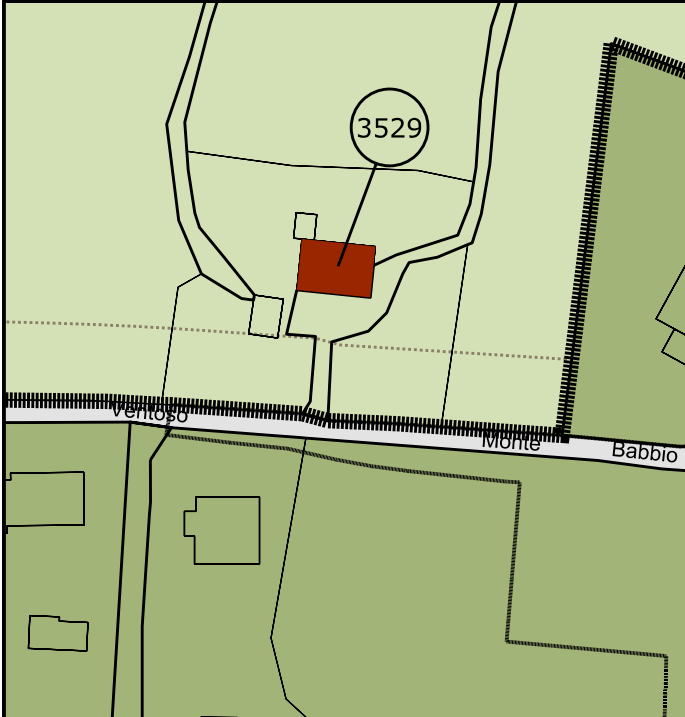


Località: Ventoso - Via Goti n. 4

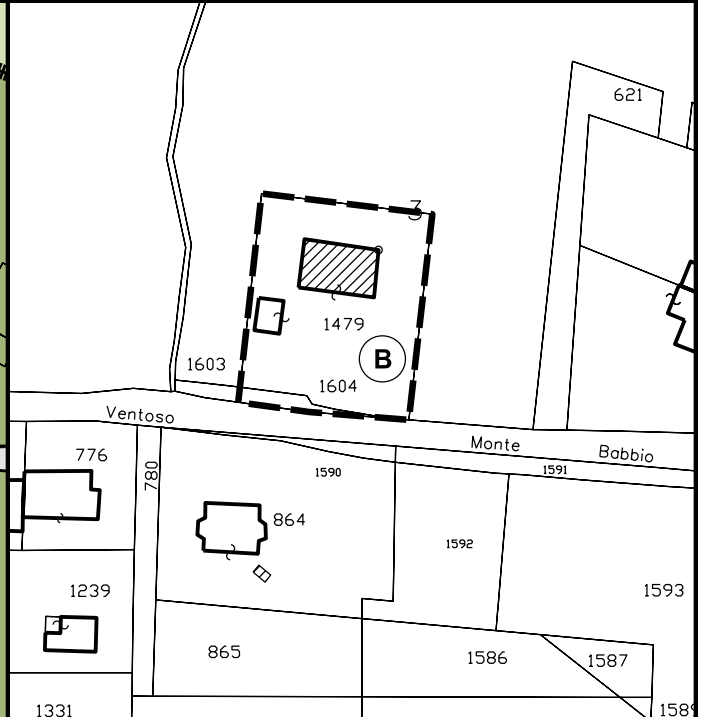
Tipologia architettonica: Casa Colonica

Rif. censimento dell'edificato nelle zone extraurbane n. 03-055

Scheda n.
3529



CARTOGRAFIA RUE
Tav. 3.2 - Capoluogo



MAPPA CATASTALE
Foglio 37 - Mappale 1479



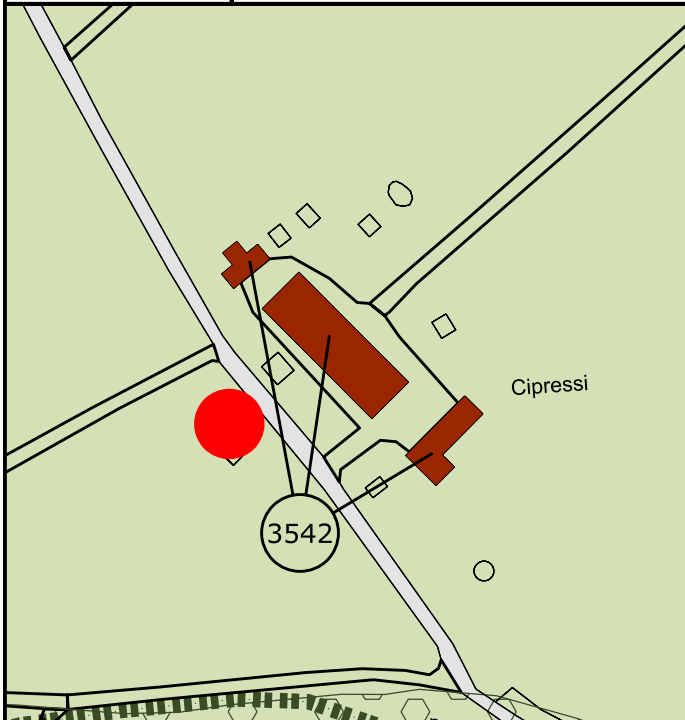


Località: Cipressi - Jano - Via dei Cipressi n. 9-11-13-15

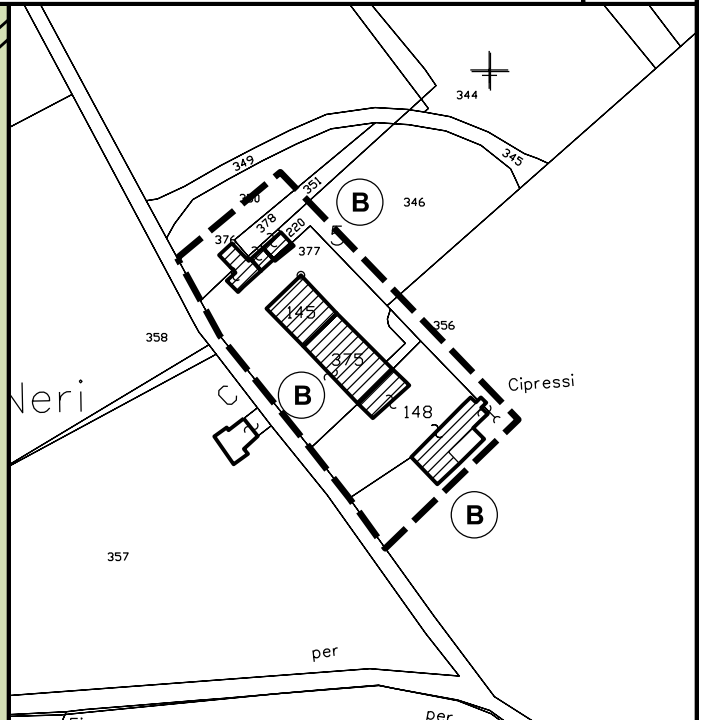
Tipologia architettonica: Complesso rurale

Rif. censimento dell'edificato nelle zone extraurbane n. 02-020/021/022/023

Scheda n.
3542



CARTOGRAFIA RUE
Tav. 3.3 - Bosco, Pratissolo



MAPPA CATASTALE
Fg.33-Mapp.da375a378-145-148-C-220-346-350-351-356-357-410

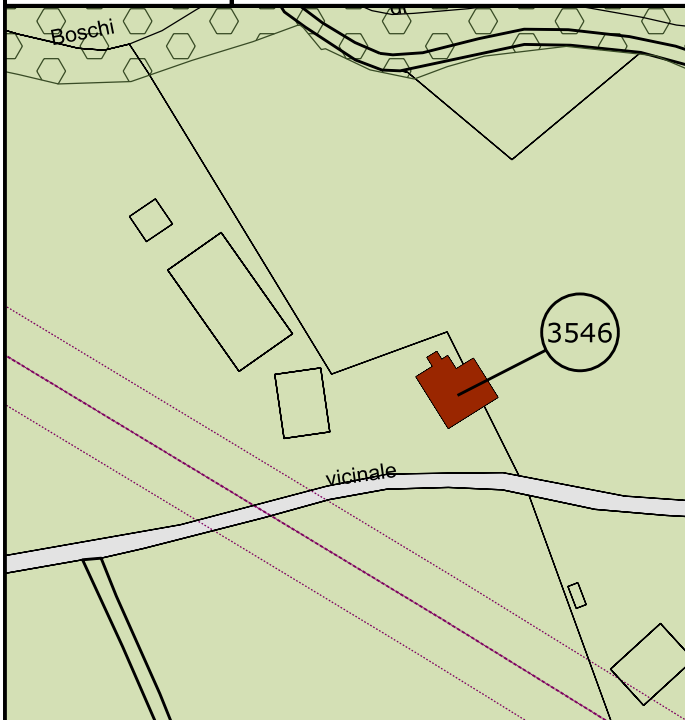




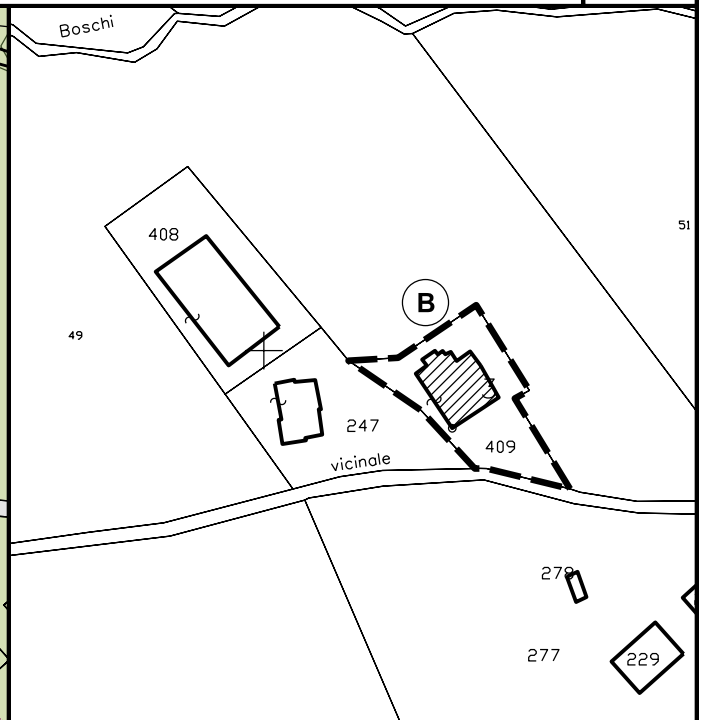
Località: Jano - Via Cà Signori
Tipologia architettonica: Edificio rurale

Rif. censimento dell'edificato nelle zone etraurbane n. 02-044

Scheda n.
3546



CARTOGRAFIA RUE
Tav. 3.3 - Bosco, Pratissolo



MAPPA CATASTALE
Foglio 33 - Mappale 409

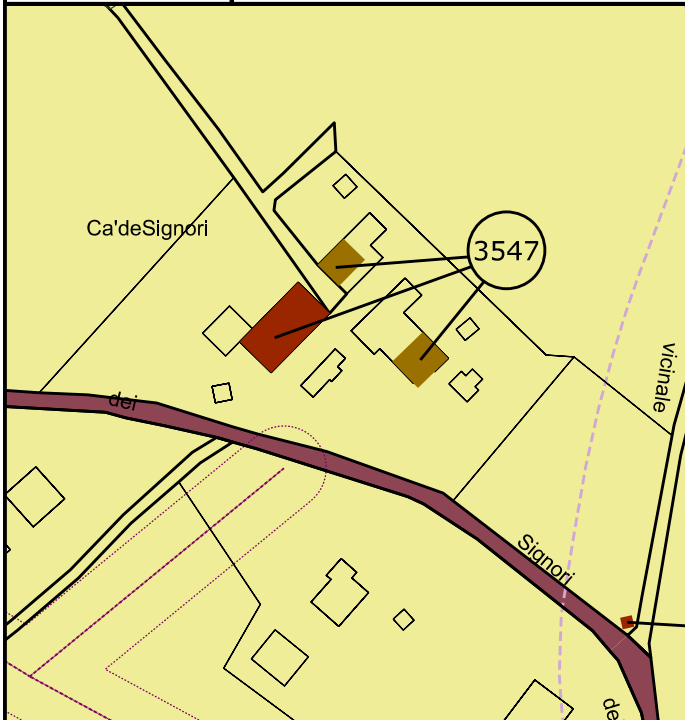




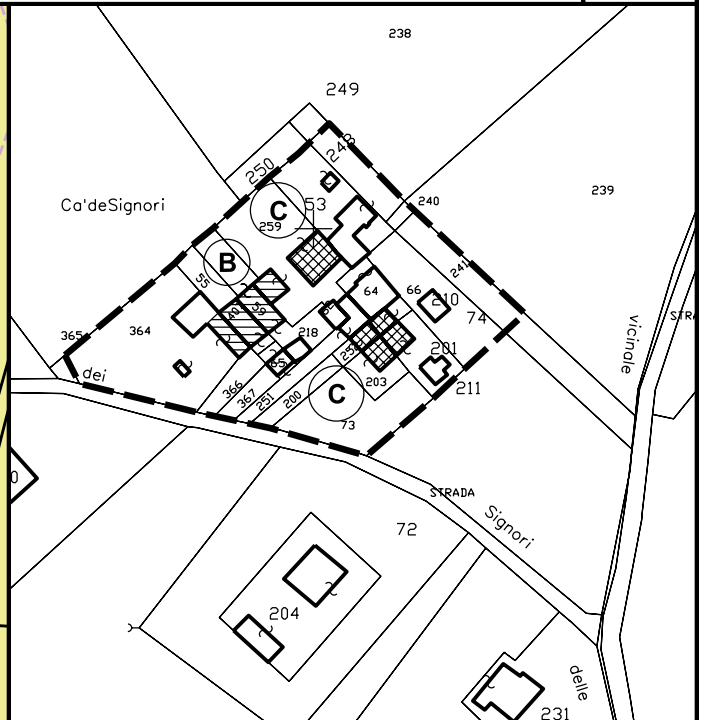
Località: Cà de Signori - Via Cà Signori
Tipologia architettonica: Complesso rurale

Rif. censimento immobili di valore storico-architettonico n. 02-11

Scheda n.
3547



CARTOGRAFIA RUE
Tav. 3.3 - Bosco, Pratissolo



MAPPA CATASTALE
Fig. 33 - Mapp. 53-55-59-62-65-66-73-74-200-201-203
210-211-240-241-248-251-252-259-364-366-367-407



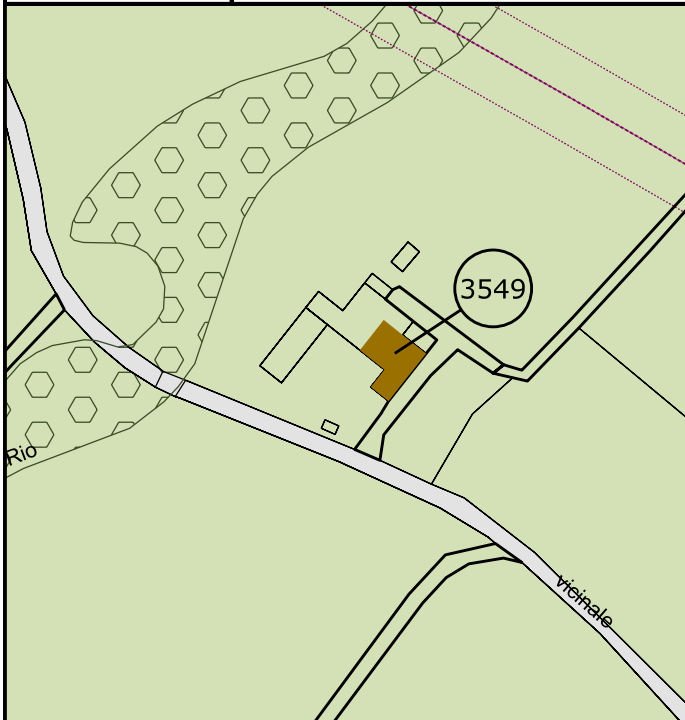


Località: Via: Cà Signori n. 16 - 18

Tipologia architettonica: Complesso rurale

Rif. censimento dell'edificato nelle zone extraurbane n. 02-047

Scheda n.
3549



CARTOGRAFIA RUE
Tav. 3.3 - Bosco, Pratissolo



MAPPA CATASTALE
Foglio 33 - Mappale 31-417-209-20



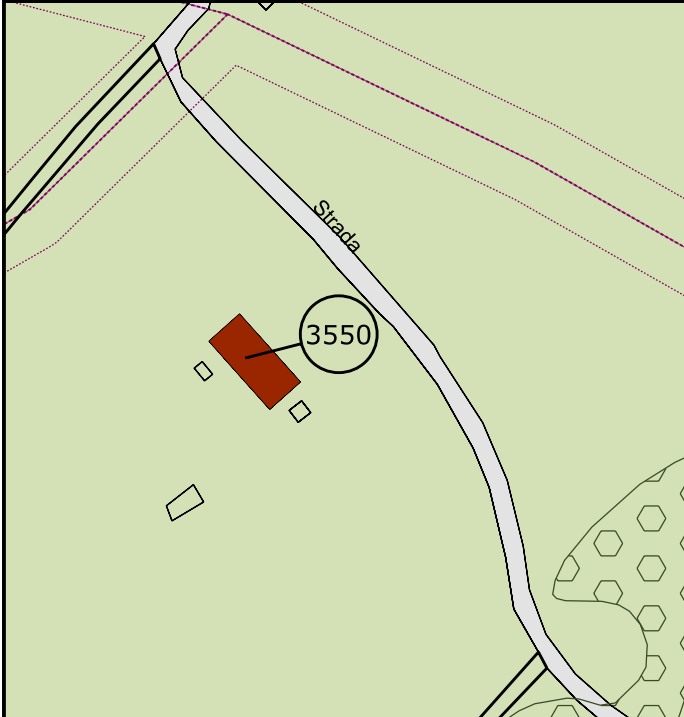


Località: Via Cà Signori n. 7

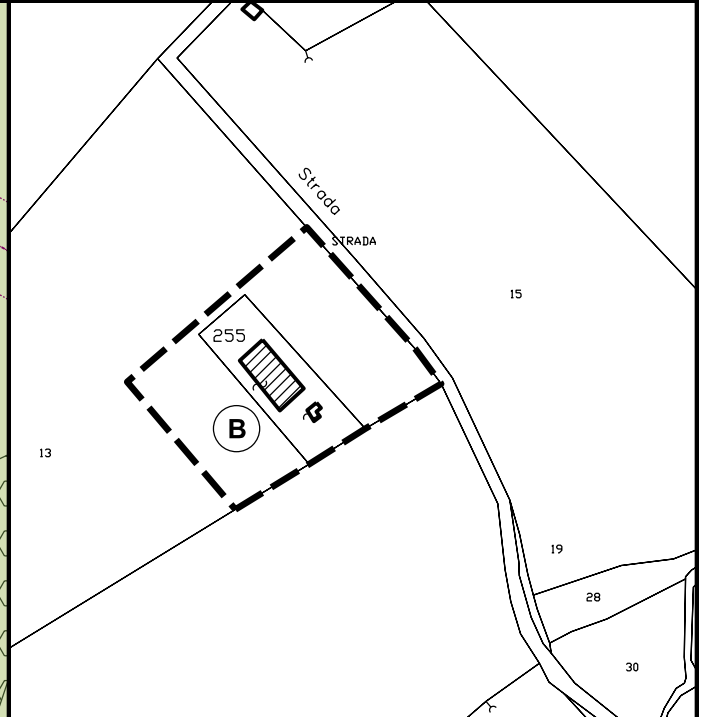
Tipologia architettonica: Casa colonica

Rif. censimento dell'edificato nelle zone extraurbane n. 02-051

Scheda n.
3550



CARTOGRAFIA RUE
Tav. 3.3 - Bosco, Pratissolo



MAPPA CATASTALE
Foglio 33 - Mappale 13-255



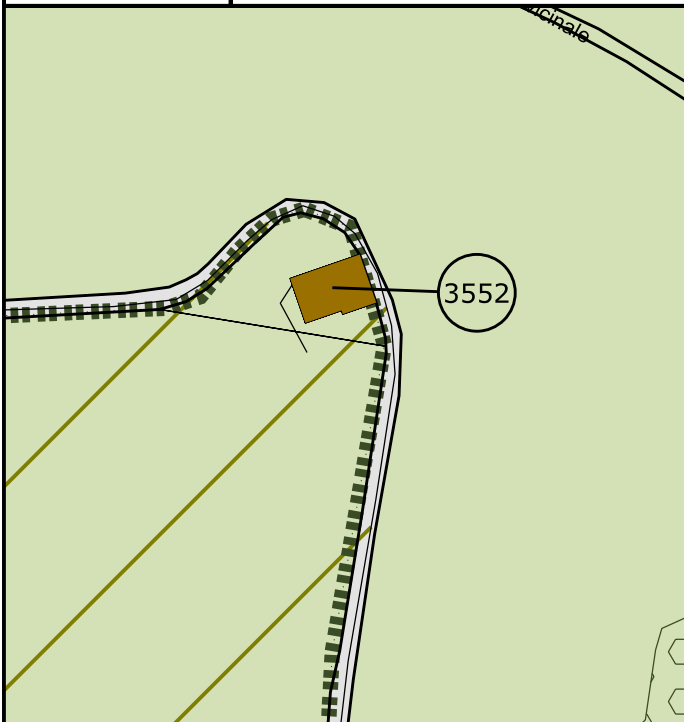


Località: Via Figno n. 3

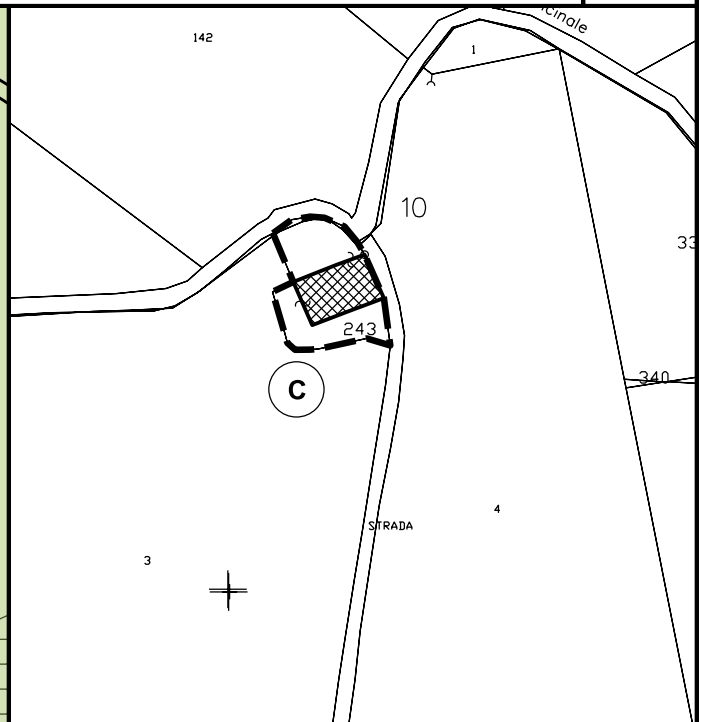
Tipologia architettonica: Edificio rurale

Rif. censimento dell'edificato nelle zone extraurbane n. 02-014

Scheda n.
3552



CARTOGRAFIA RUE
Tav. 3.3 - Bosco, Pratissolo



MAPPA CATASTALE
Foglio 40 - Mappale 243-3



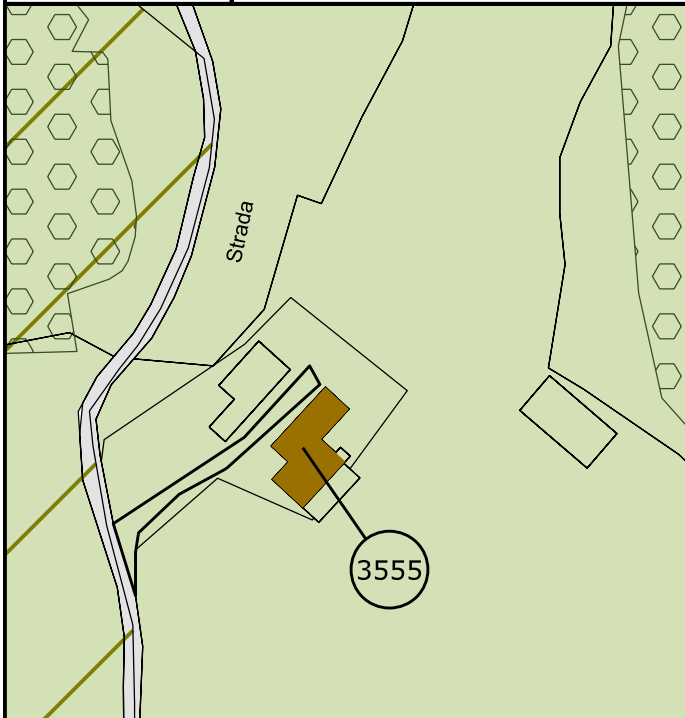


Località: Via Pianderna n. 5

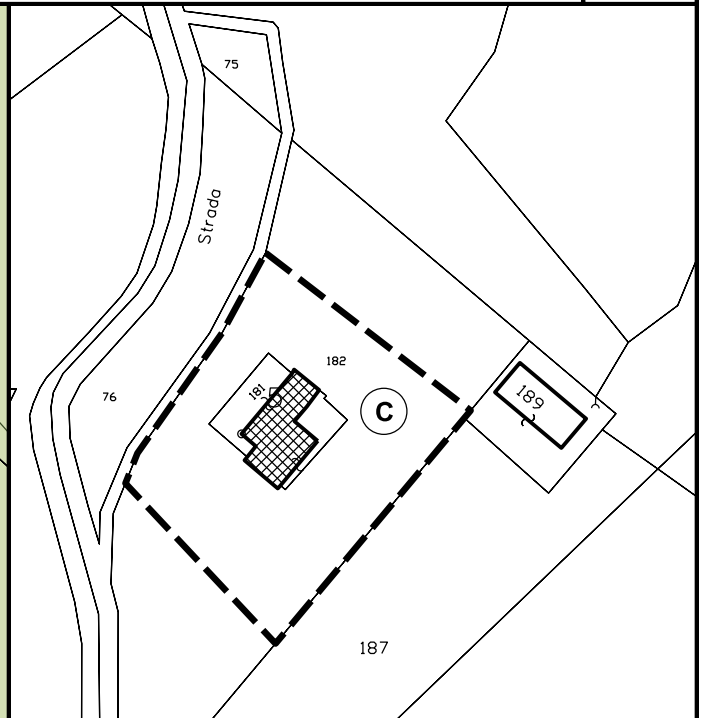
Tipologia architettonica: Casa colonica

Rif. censimento dell'edificato nelle zone extraurbane n. 03-009

Scheda n.
3555



CARTOGRAFIA RUE
Tav. 3.2 - Capoluogo



MAPPA CATASTALE
Foglio 43 - Mappale 181-182



Comune di Scandiano

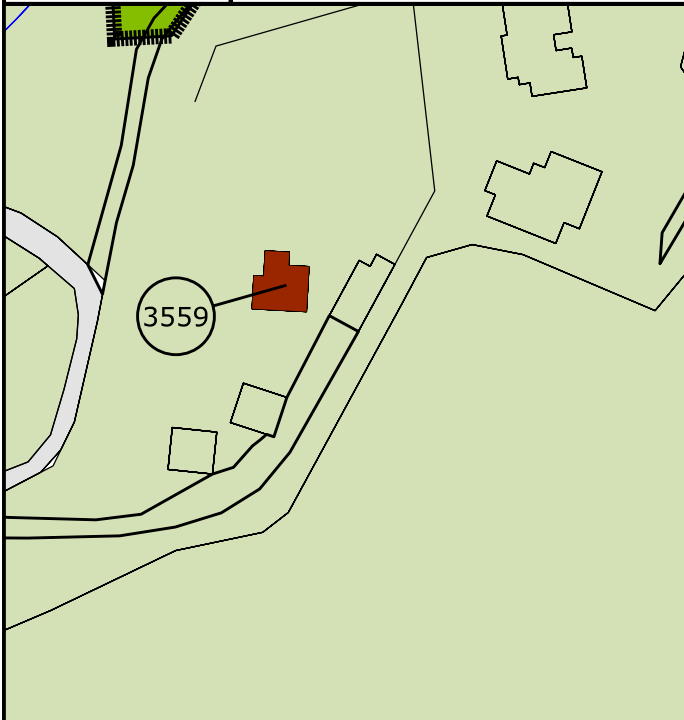


Località: Cà de Caroli - Via del Cemento n. 19

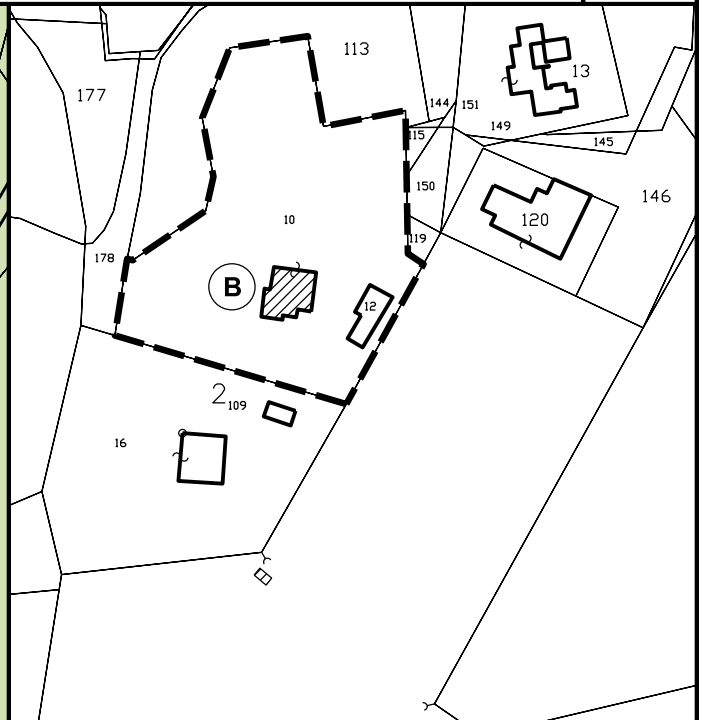
Tipologia architettonica: Villa con giardino

Rif. censimento dell'edificato nelle zone extraurbane n. 03-015

Scheda n.
3559



CARTOGRAFIA RUE
Tav. 3.2 - Capoluogo



MAPPA CATASTALE
Foglio 43 - Mappale 10-12



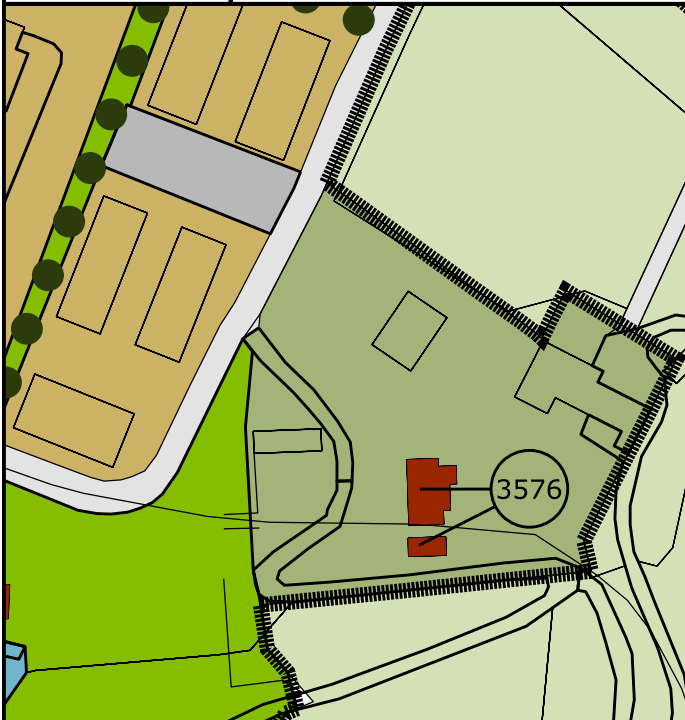


Località: Via del Cemento n. 15

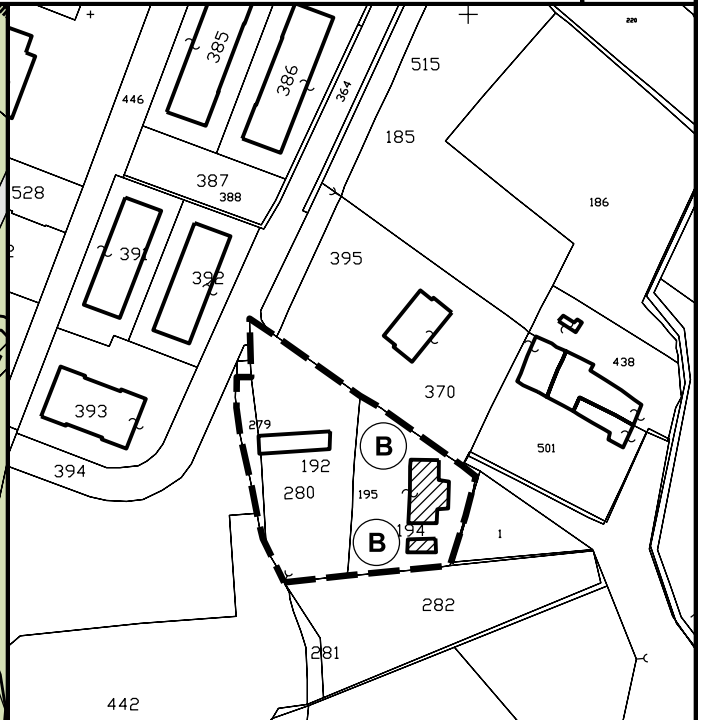
Tipologia architettonica: Casa colonica

Rif. censimento dell'edificato nelle zone extraurbane n. 03-017

Scheda n.
3576



CARTOGRAFIA RUE
Tav. 3.2 - Capoluogo



MAPPA CATASTALE
Foglio 34 - Mappale 195-192-193-194



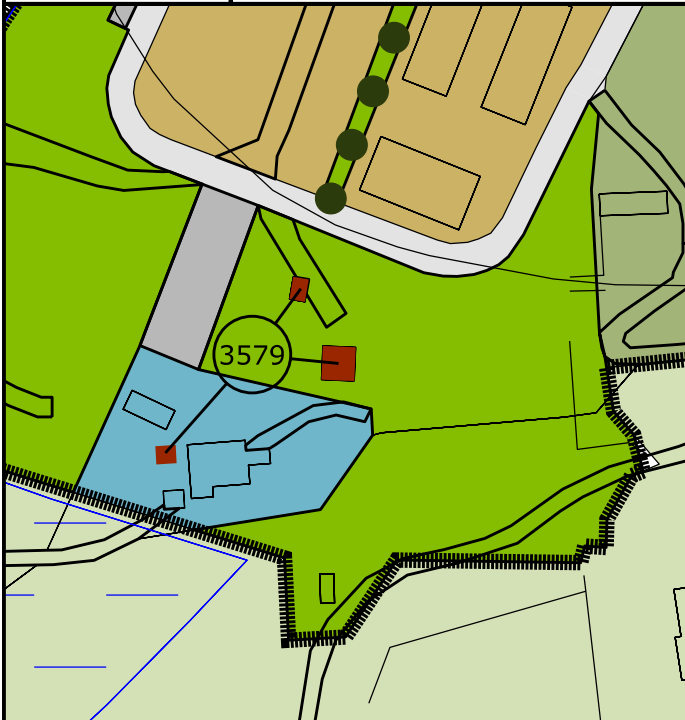


Località: Cà de Caroli - Via del Cemento

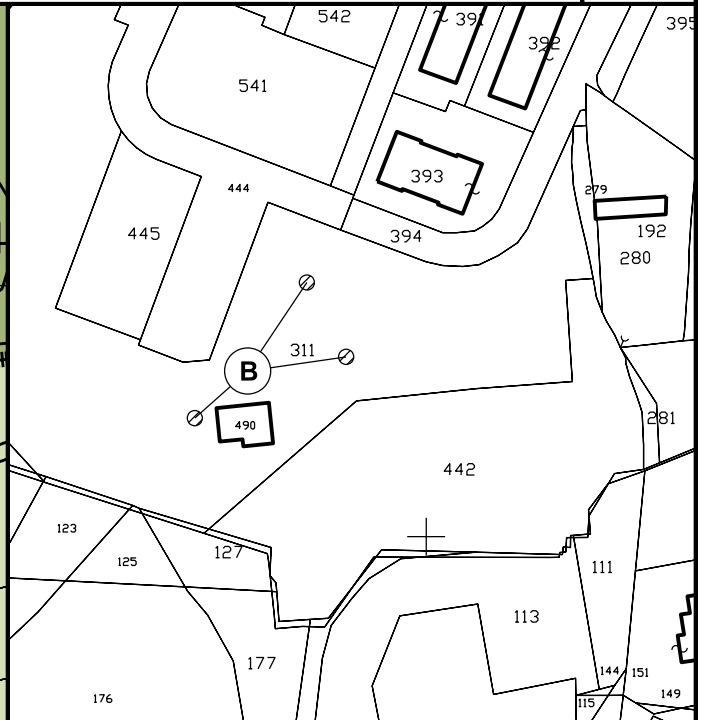
Tipologia architettonica: Fornace

Rif. censimento immobili di valore storico-architettonico n. 03-15

Scheda n.
3579



CARTOGRAFIA RUE
Tav. 3.2 - Capoluogo



MAPPA CATASTALE
Foglio 34 - Mappale 311



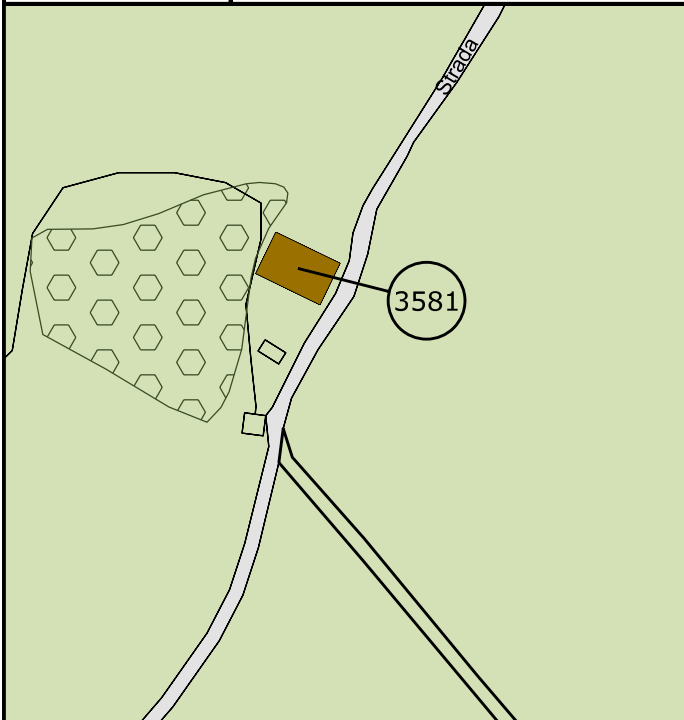


Località: Via Bottegaro

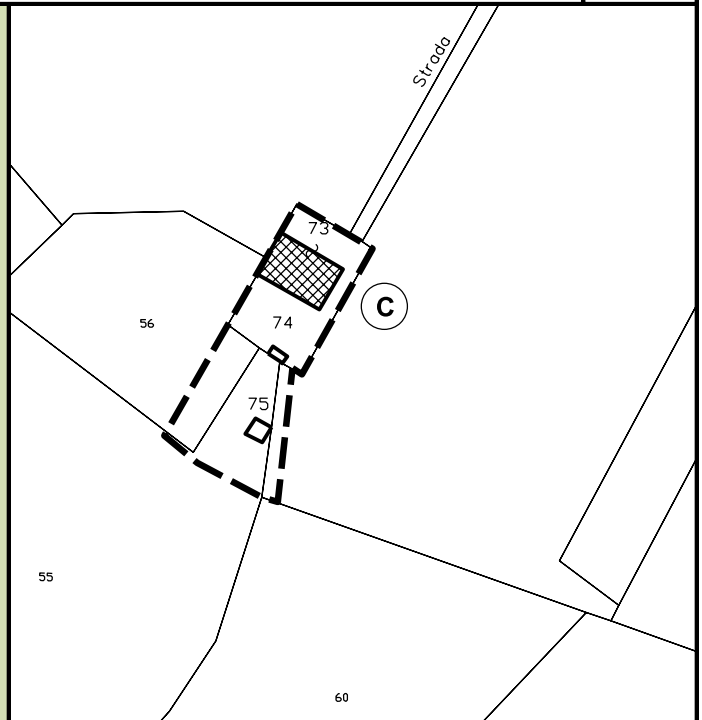
Tipologia architettonica: Edificio rurale

Rif. censimento dell'edificato nelle zone extraurbane n. 03-087

Scheda n.
3581



CARTOGRAFIA RUE
Tav. 3.4 la collina



MAPPA CATASTALE
Foglio 49 - Mappale da 73 a 75-55-56



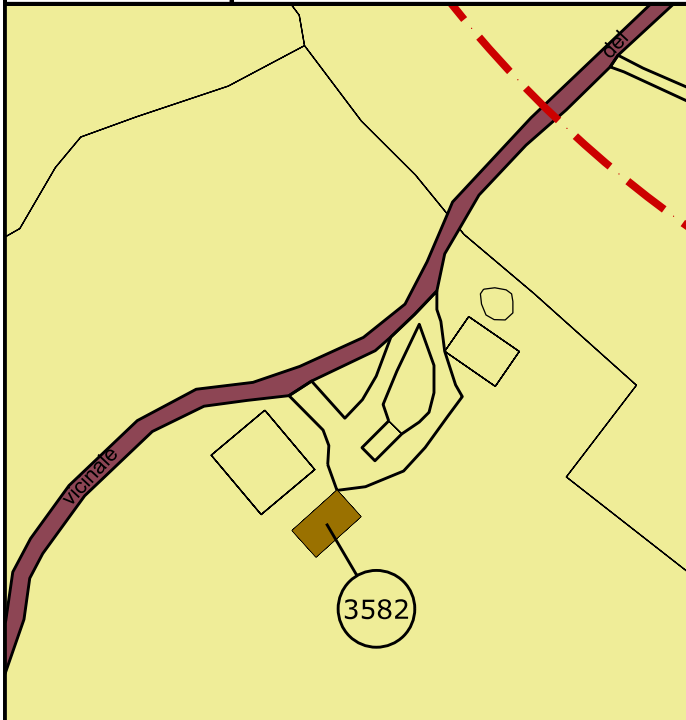


Località: Bottegaro - Via Bottegaro

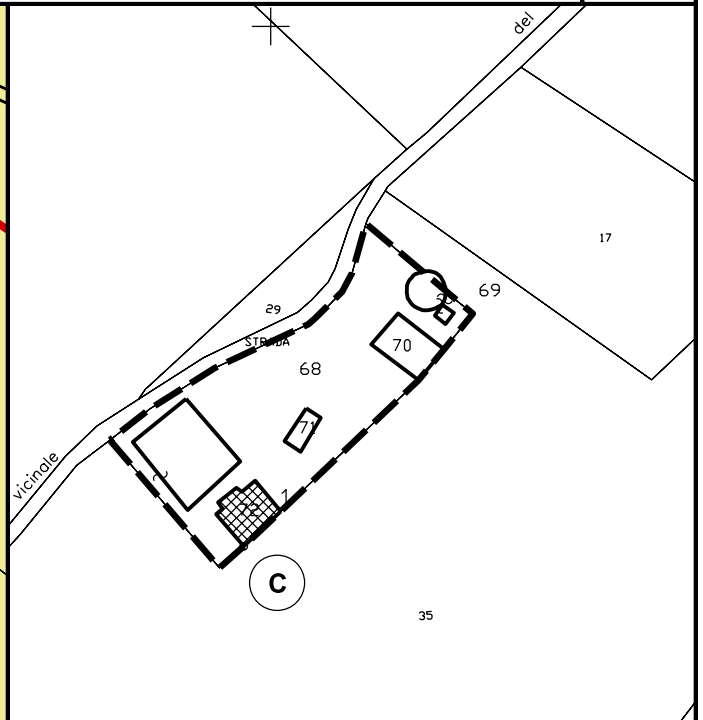
Tipologia architettonica: Edificio rurale - stalla

Rif. censimento dell'edificato nelle zone extraurbane n. 03-084/085

Scheda n.
3582



CARTOGRAFIA RUE
Tav. 3.4 - la collina



MAPPA CATASTALE
Foglio 49 - Mappale da 68 a 72



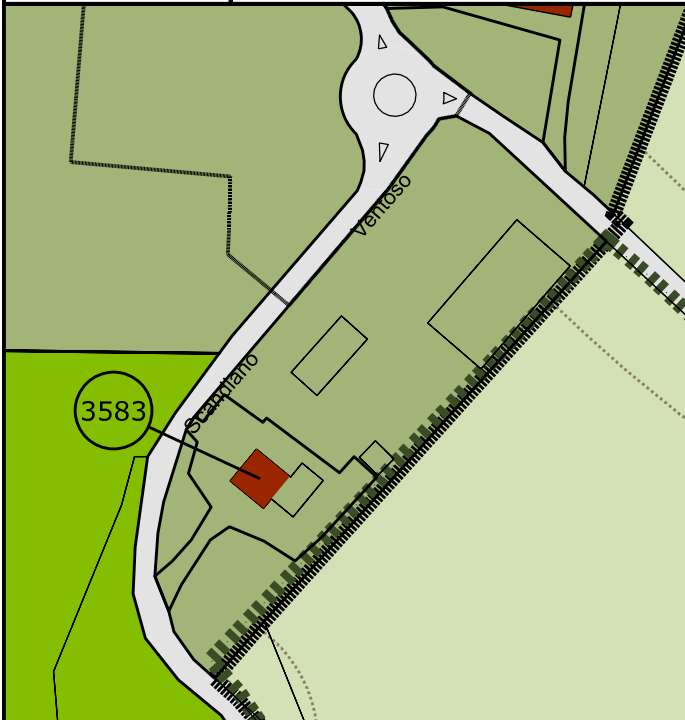


Località: Ventoso - Via Monte Vangelo n. 1

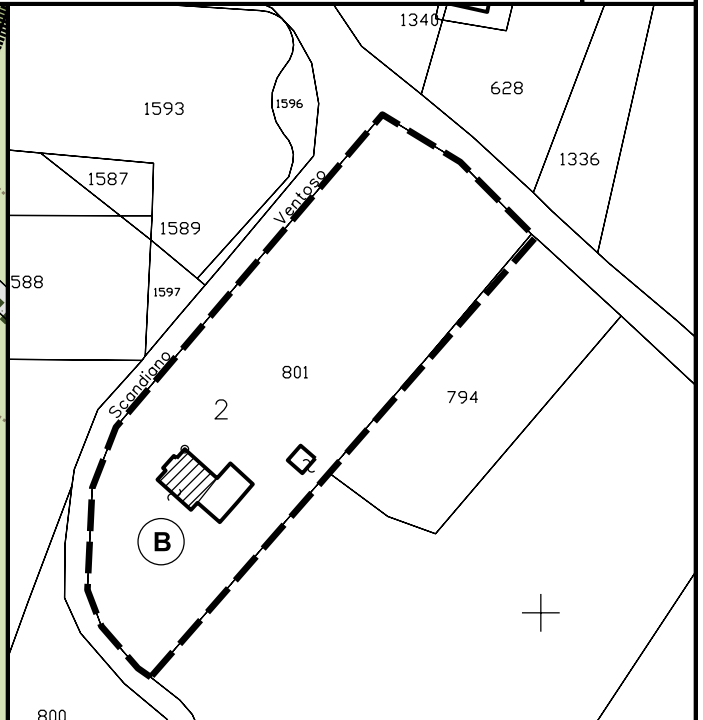
Tipologia architettonica: Villa con giardino

Rif. censimento dell'edificato nelle zone extraurbane n. 03-053

Scheda n.
3583



CARTOGRAFIA RUE
Tav. 3.2 - Capoluogo



MAPPA CATASTALE
Foglio 37 - Mappale 801-793



Comune di Scandiano

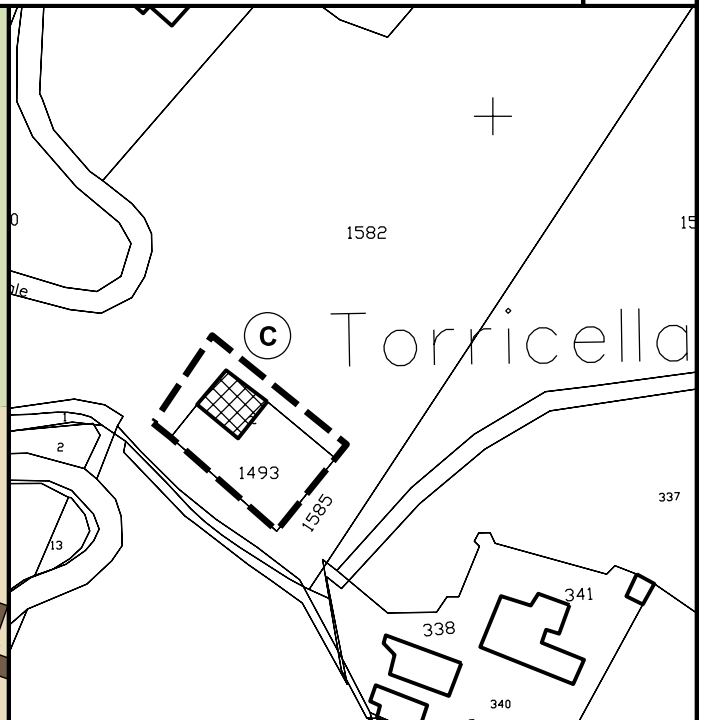
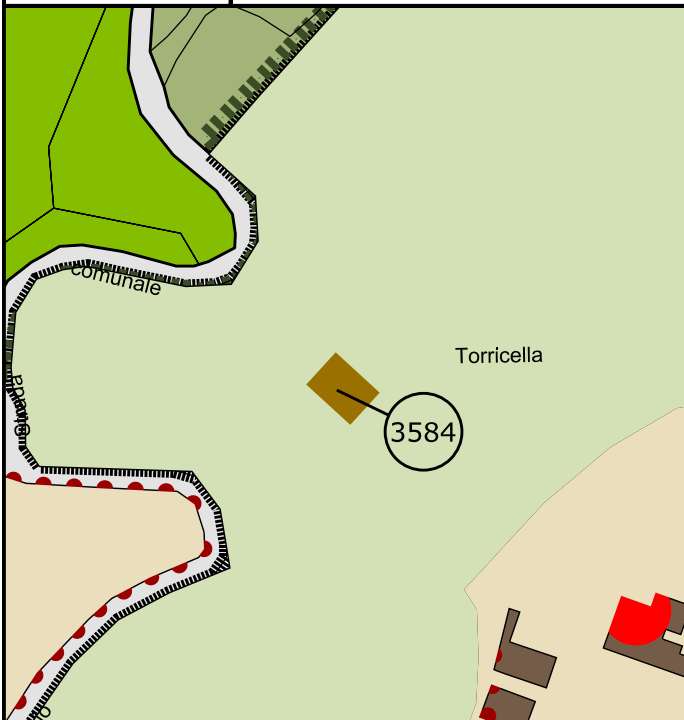


Località: Torricella - Via Monte Vangelo n. 5

Tipologia architettonica: Edificio rurale

Rif. censimento dell'edificato nelle zone extraurbane n. 03-052

Scheda n.
3584



CARTOGRAFIA RUE
Tav. 3.2 - Capoluogo

MAPPA CATASTALE
Foglio 37 - Mappale 1493-802



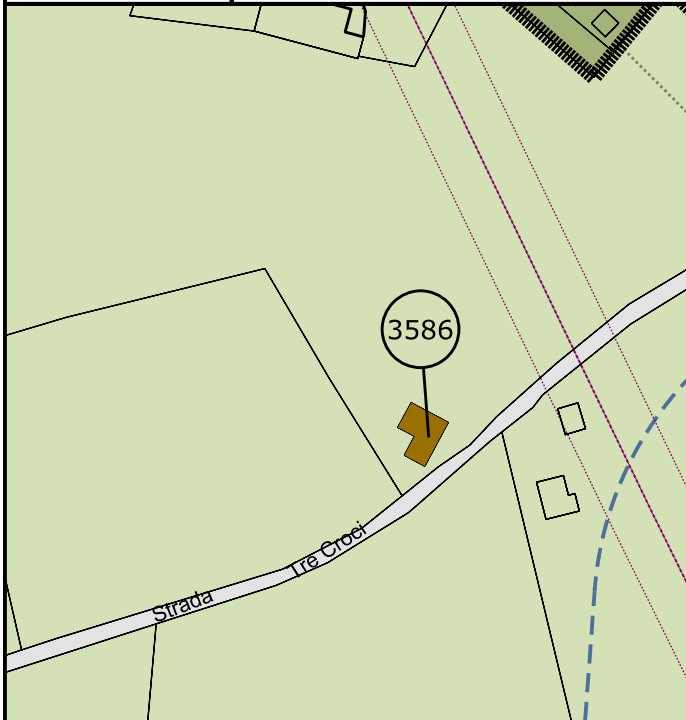


Località: Via delle Tre Croci n. 2

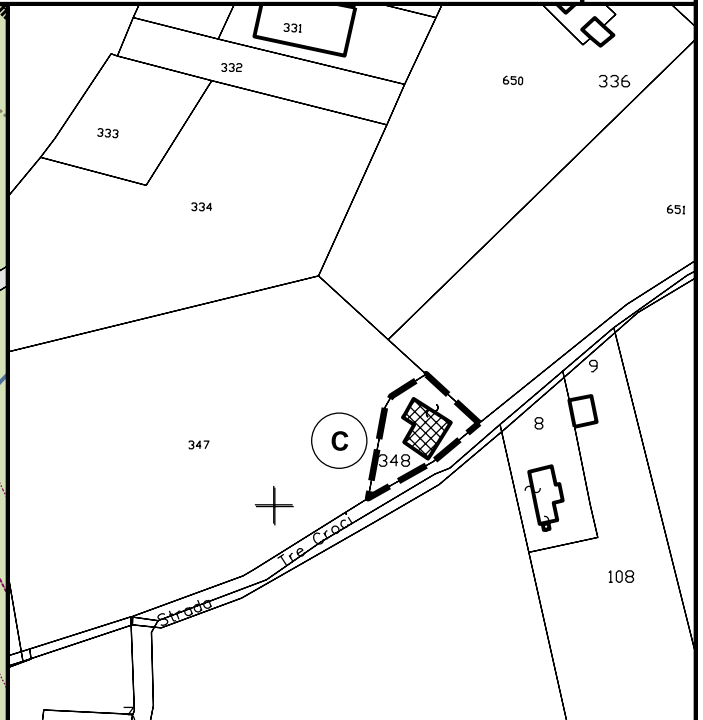
Tipologia architettonica: Casa colonica

Rif. censimento dell'edificato nelle zone extraurbane n. 04-008

Scheda n.
3586



CARTOGRAFIA RUE
Tav. 3.2 - Capoluogo



MAPPA CATASTALE
Foglio 38 - Mappale 347-348





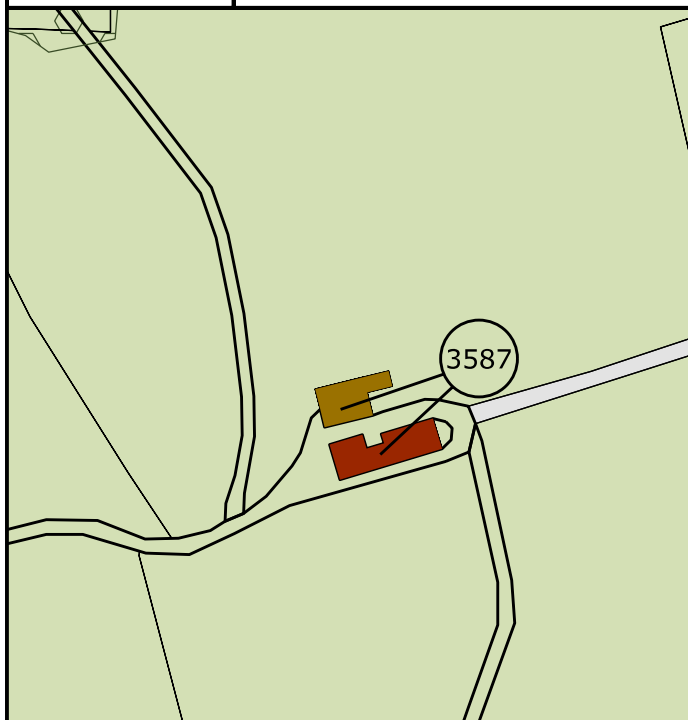
Località: Cà de Degani - Ventoso - Via delle Tre Croci n. 6

Tipologia architettonica: Complesso rurale

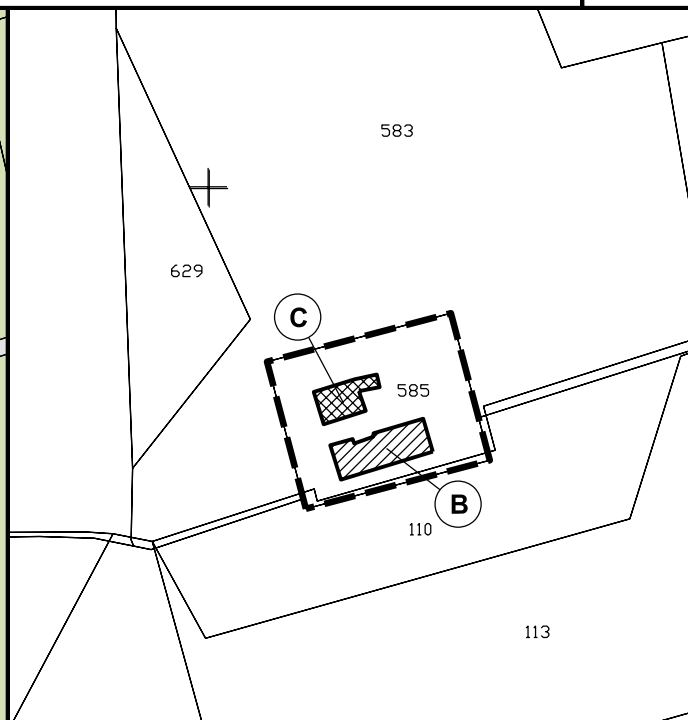
Rif. censimento dell'edificato nelle zone extraurbane n. 04-004/005/006

Scheda n.

3587



CARTOGRAFIA RUE
Tav. 3.2 - Capoluogo



MAPPA CATASTALE
Foglio 38 - Mappale 585



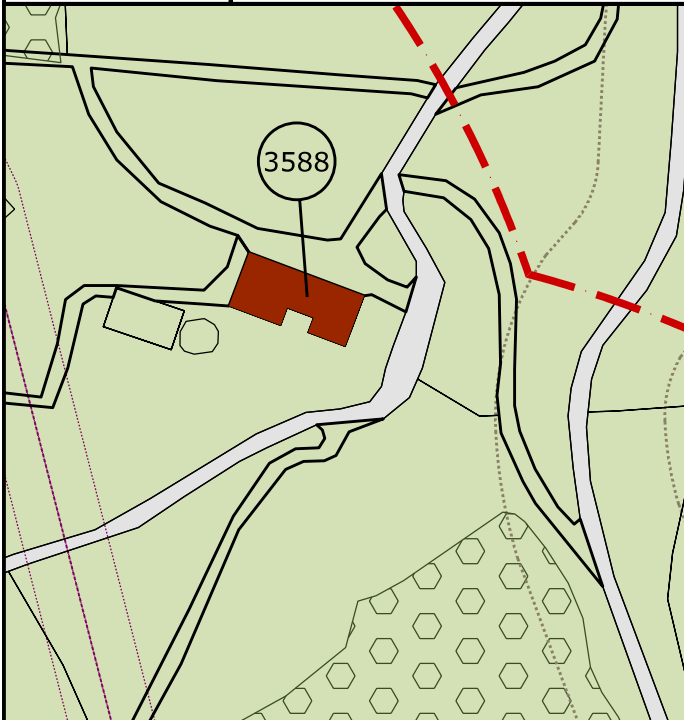


Località: La piana - Via Bottegaro n. 2

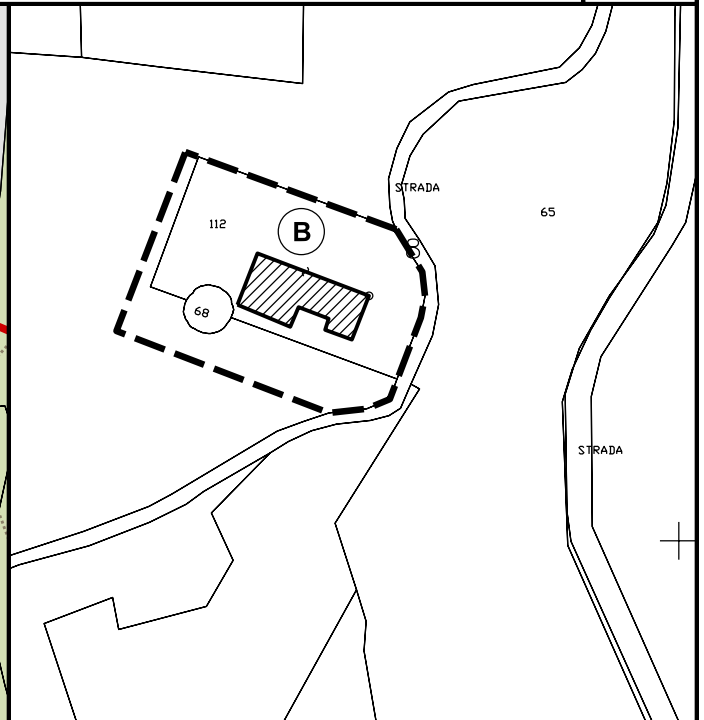
Tipologia architettonica: Casa colonica

Rif. censimento dell'edificato nelle zone extraurbane n. 03-082

Scheda n.
3588



CARTOGRAFIA RUE
Tav. 3.2 - Capoluogo



MAPPA CATASTALE
Foglio 45 - Mappale 68-112



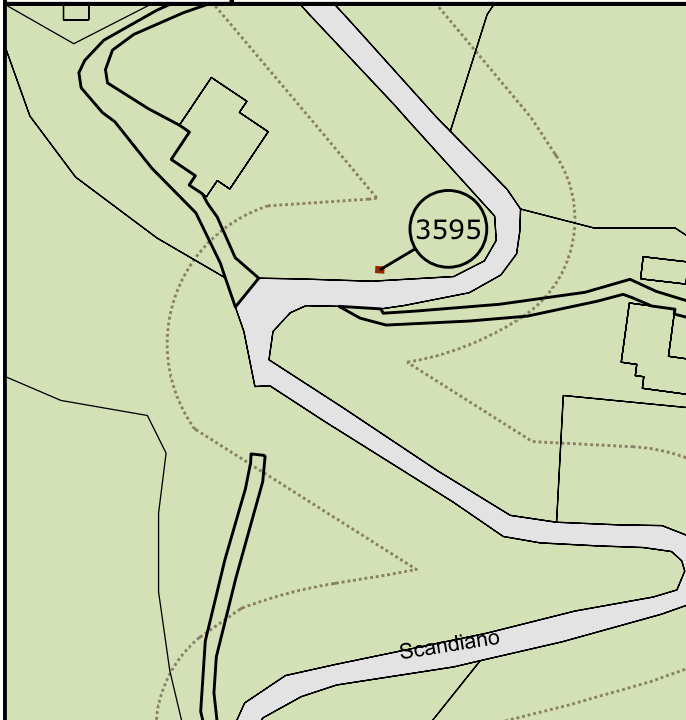


Località: Cà nuove - Via Monte Vangelo

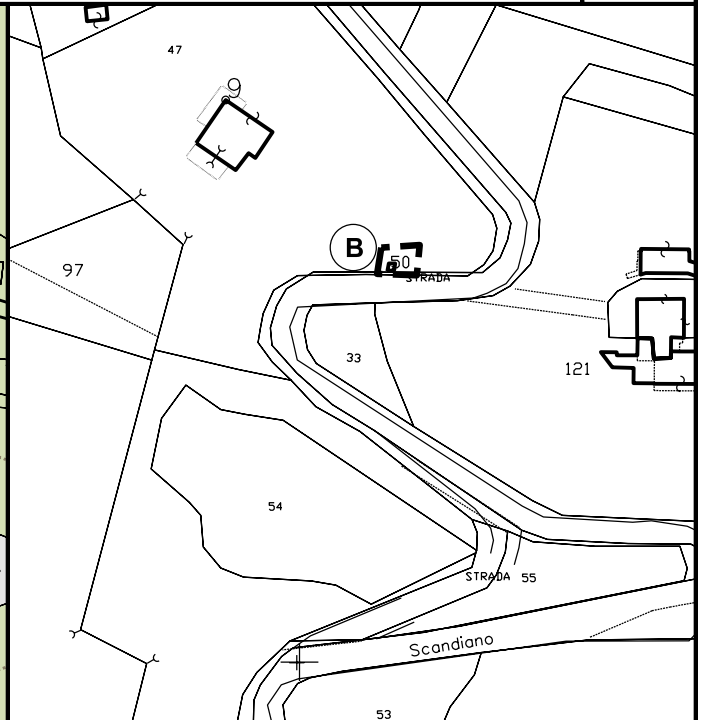
Tipologia architettonica: Maestà

Rif. censimento dell'edificato nelle zone extraurbane n. 03-47

Scheda n.
3595



CARTOGRAFIA RUE
Tav. 3.2 - Capoluogo



MAPPA CATASTALE
Foglio 45 - Mappale 50



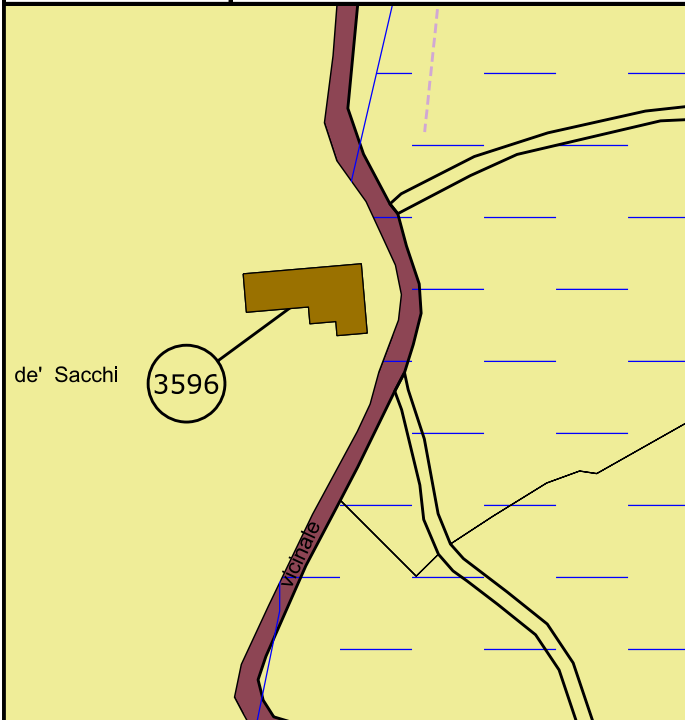


Località: Cà de' Sacchi - Via Cà Corghi n. 4

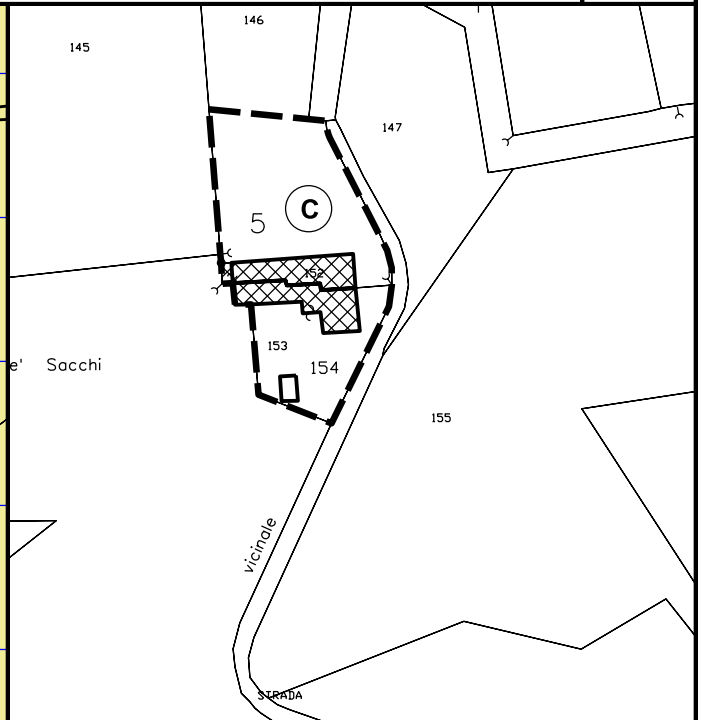
Tipologia architettonica: Casa colonica

Rif. censimento dell'edificato nelle zone extraurbane n. 04-026

Scheda n.
3596



CARTOGRAFIA RUE
Tav. 3.2 - Capoluogo



MAPPA CATASTALE
Foglio 47 - Mappale 146-da 152 a 154



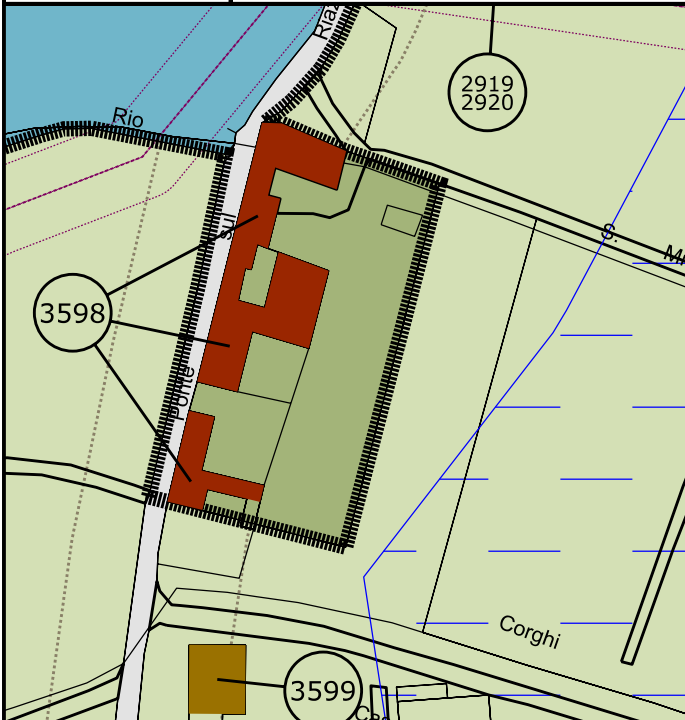


Località: Ventoso - Via Cà Corghi n. 1-3-5

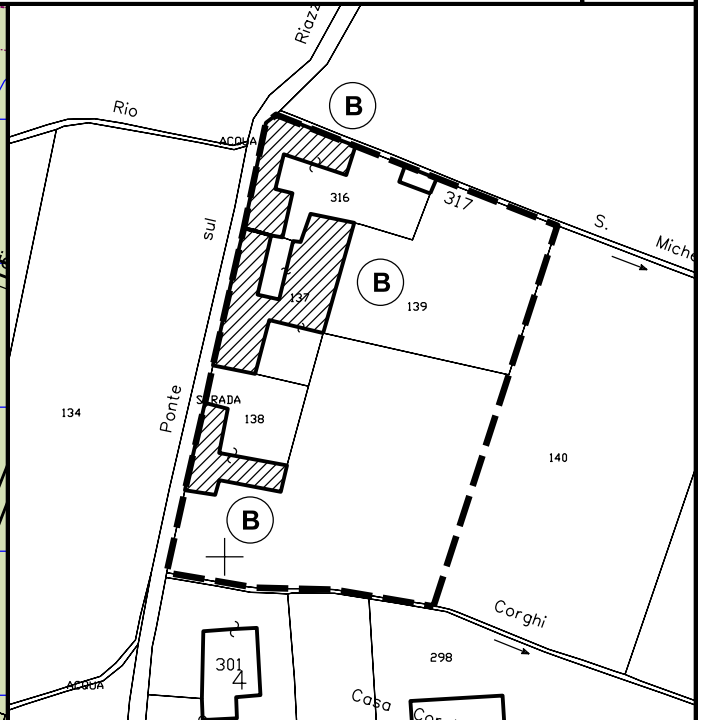
Tipologia architettonica: Complesso rurale

Rif. censimento dell'edificato nelle zone extraurbane n. 04-030/031/032

Scheda n.
3598



CARTOGRAFIA RUE
Tav. 3.2 - Capoluogo



MAPPA CATASTALE
Foglio 47 - Mappale da 137 a 140-316-317



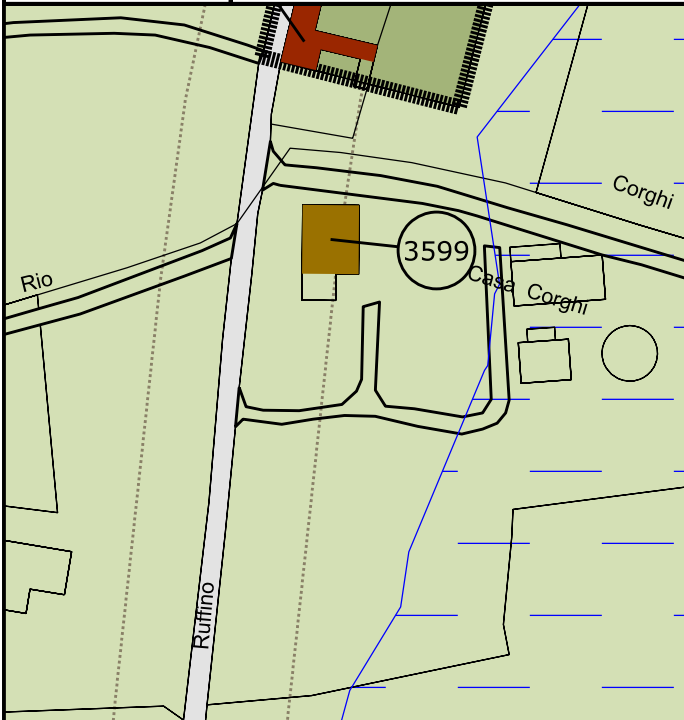


Località: Casa Corghi - Via Cà Corghi n. 7

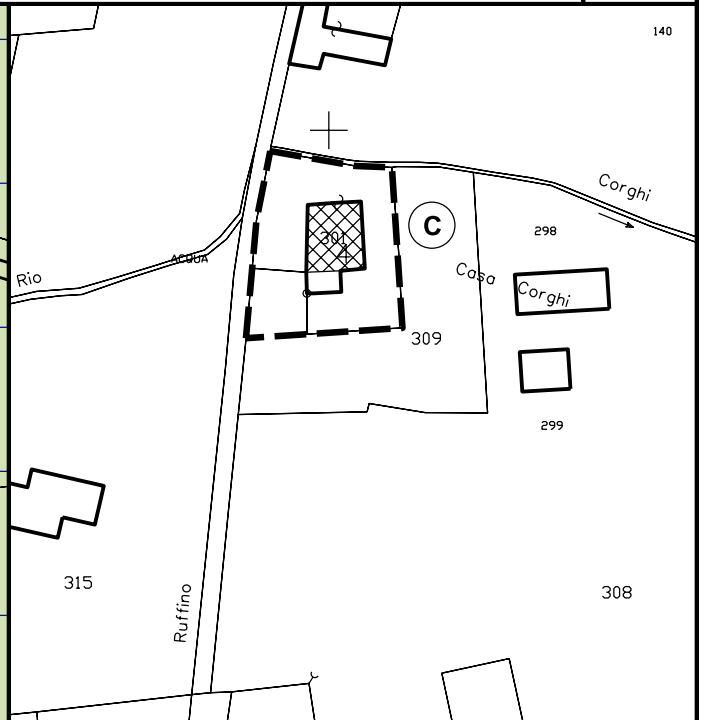
Tipologia architettonica: Edificio rurale

Rif. censimento dell'edificato nelle zone extraurbane n. 04-029

Scheda n.
3599



CARTOGRAFIA RUE
Tav. 3.2 - Capoluogo



MAPPA CATASTALE
Foglio 47 - Mappale 301-309



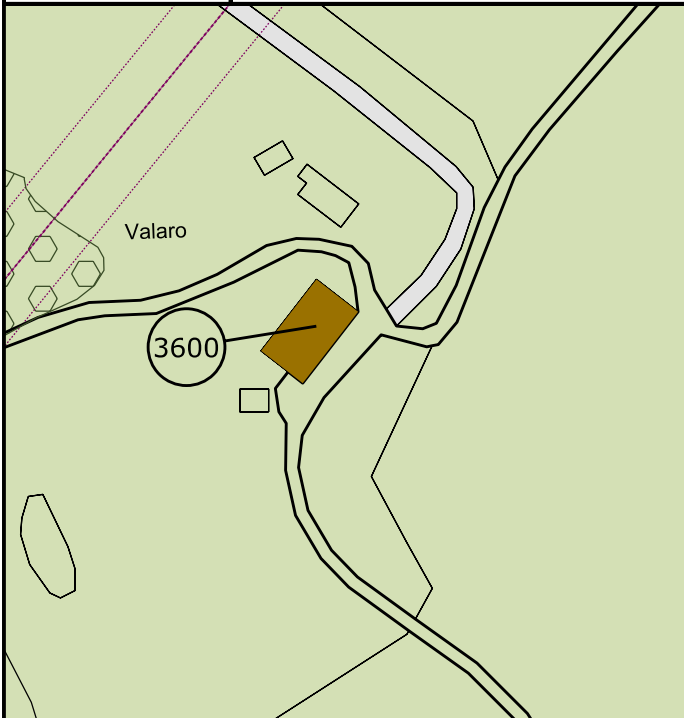


Località: Valaro - Via Vallaro n. 6 - 8

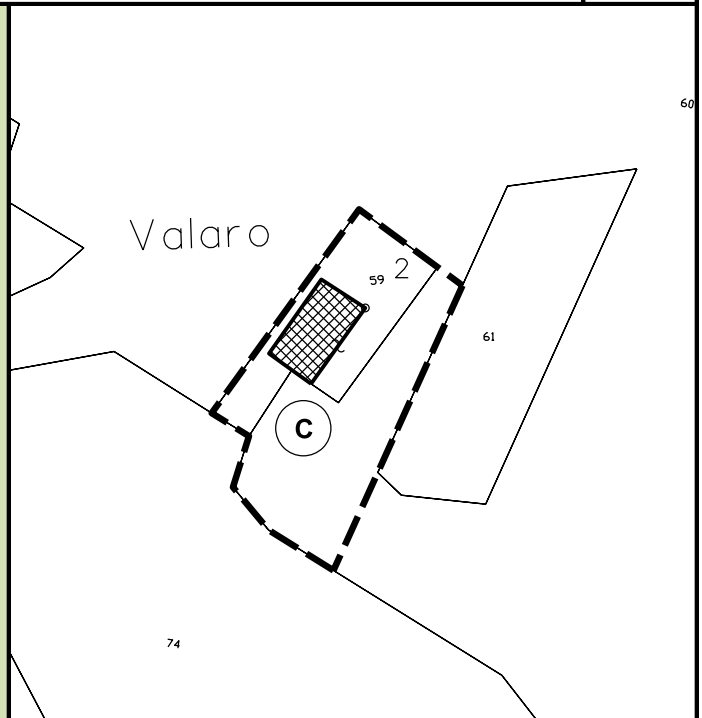
Tipologia architettonica: Complesso rurale

Rif. censimento dell'edificato nelle zone extraurbane n. 04-002

Scheda n.
3600



CARTOGRAFIA RUE
Tav. 3.2 - Capoluogo



MAPPA CATASTALE
Foglio 46 - Mappale 59-60



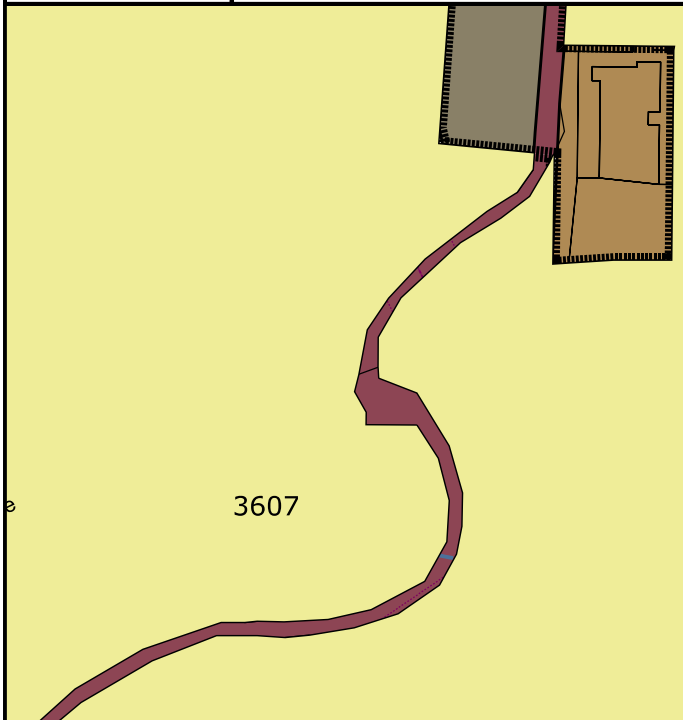


Località: Via Vallaro n. 2 - 4

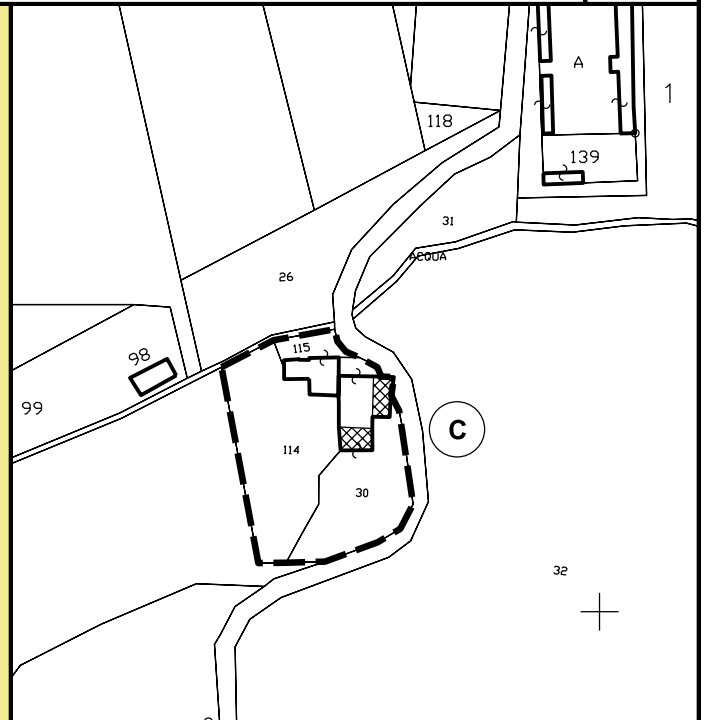
Tipologia architettonica: Complesso rurale

Rif. censimento dell'edificato nelle zone extraurbane n. 04-003

Scheda n.
3607



CARTOGRAFIA RUE
Tav. 3.2 - Capoluogo



MAPPA CATASTALE
Foglio 46 - Mappale 30-114-115



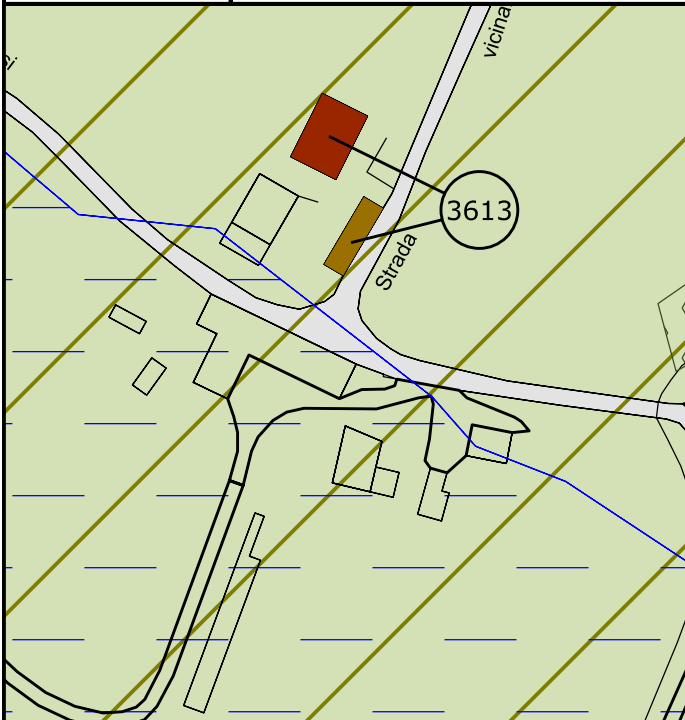


Località: Cà de Rossi - Via Cà de Rossi n. 14

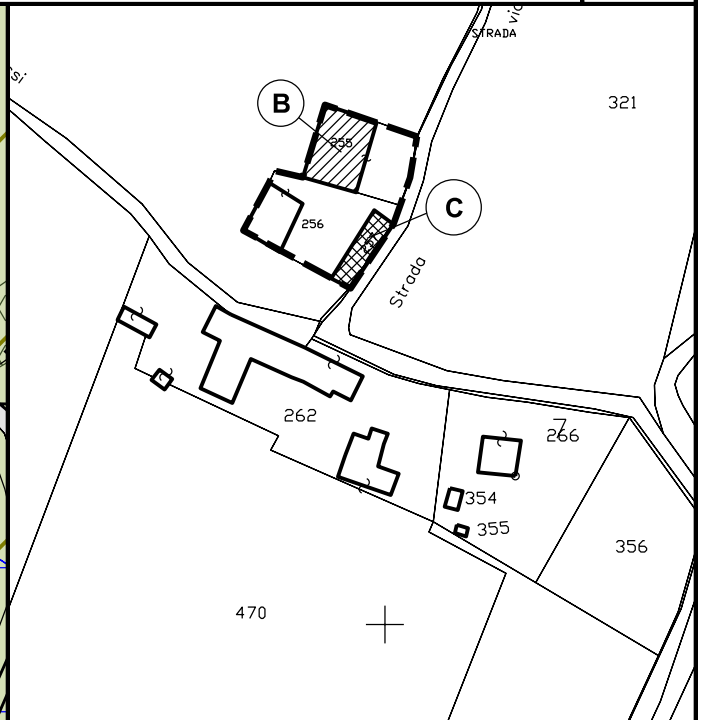
Tipologia architettonica: Complesso rurale

Rif. censimento dell'edificato nelle zone extraurbane n. 01-076/077/078

Scheda n.
3613



CARTOGRAFIA RUE
Tav. 3.4 - la collina



MAPPA CATASTALE
Foglio 50 - Mappale 254-255-256-257



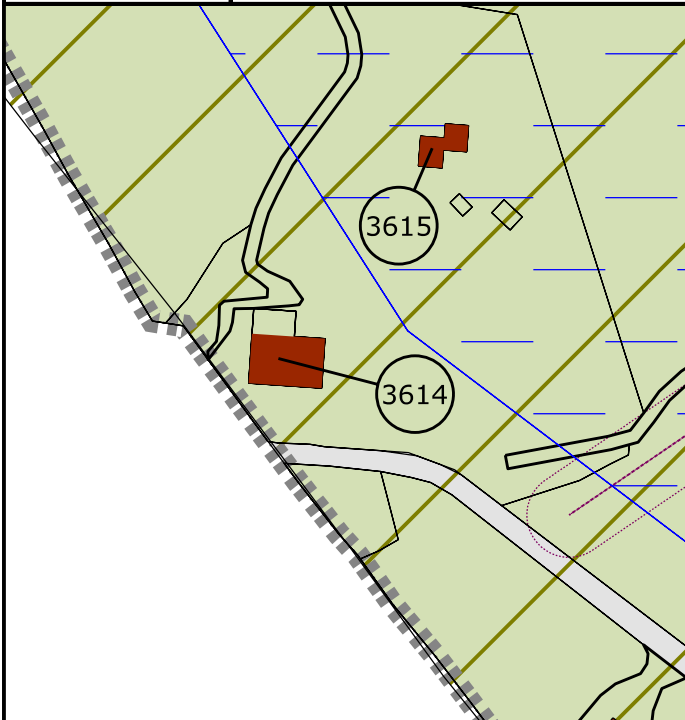


Località: Via Sant'Anna n. 1

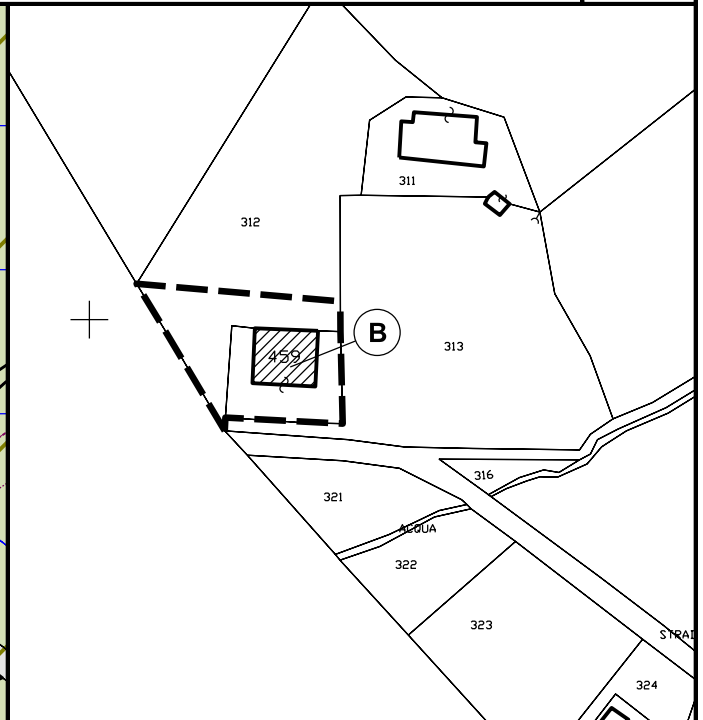
Tipologia architettonica: Casa Colonica

Rif. censimento dell'edificato nelle zone extraurbane n. 01-037

Scheda n.
3614



CARTOGRAFIA RUE
Tav. 3.4 - la collina



MAPPA CATASTALE
Foglio 50 - Mappale 459-312



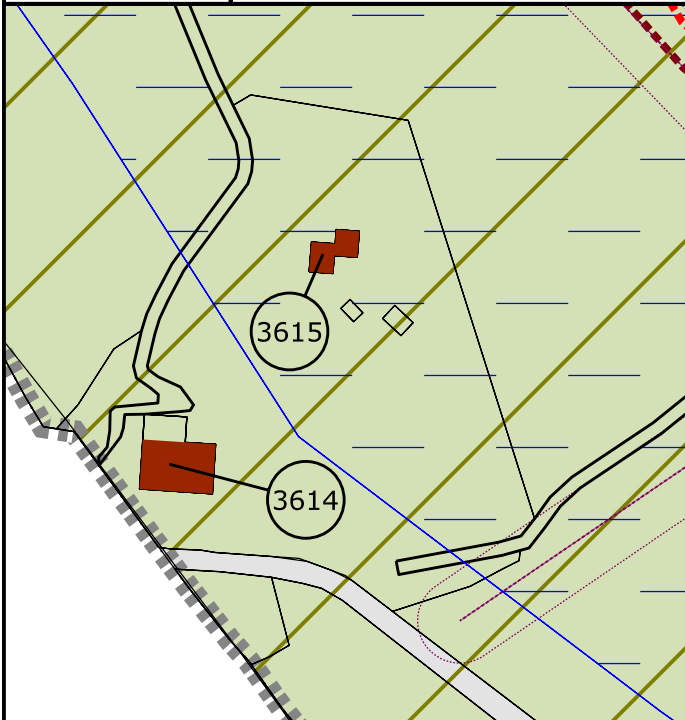


Località: Cà Gambarata - Via Sant'Anna n. 3

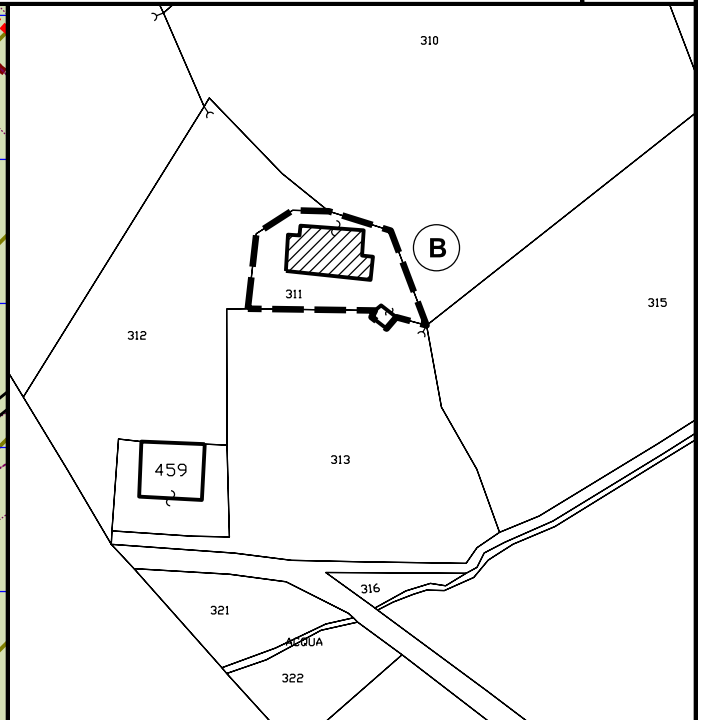
Tipologia architettonica: Villa con torre

Rif. censimento dell'edificato nelle zone extraurbane n. 01-036

Scheda n.
3615



CARTOGRAFIA RUE
Tav. 3.4 - la collina



MAPPA CATASTALE
Foglio 50 - Mappale 311



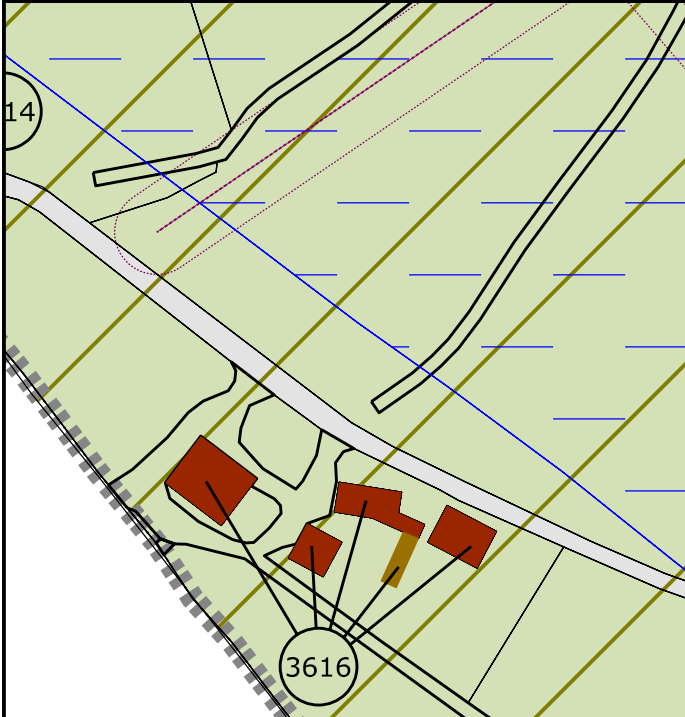


Località: Cà Gambarata - Via Sant'Anna n. 2-4-6

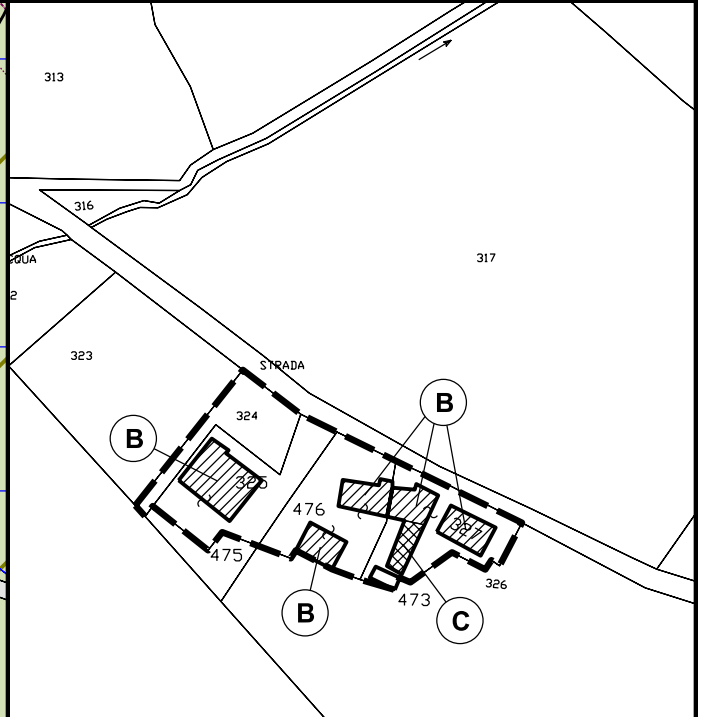
Tipologia architettonica: Complesso rurale

Rif. censimento dell'edificato nelle zone extraurbane n. 01-032/033/034/035

Scheda n.
3616



CARTOGRAFIA RUE
Tav. 3.4 - la collina



MAPPA CATASTALE
Foglio 50 - Mappale da 324 a 328



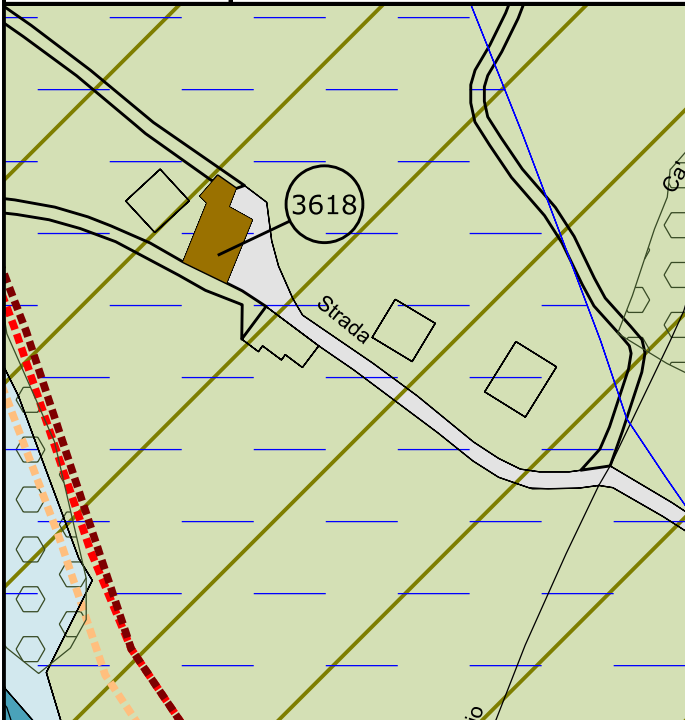


Località: Casone - Via Cà de Rossi n. 16 - 18

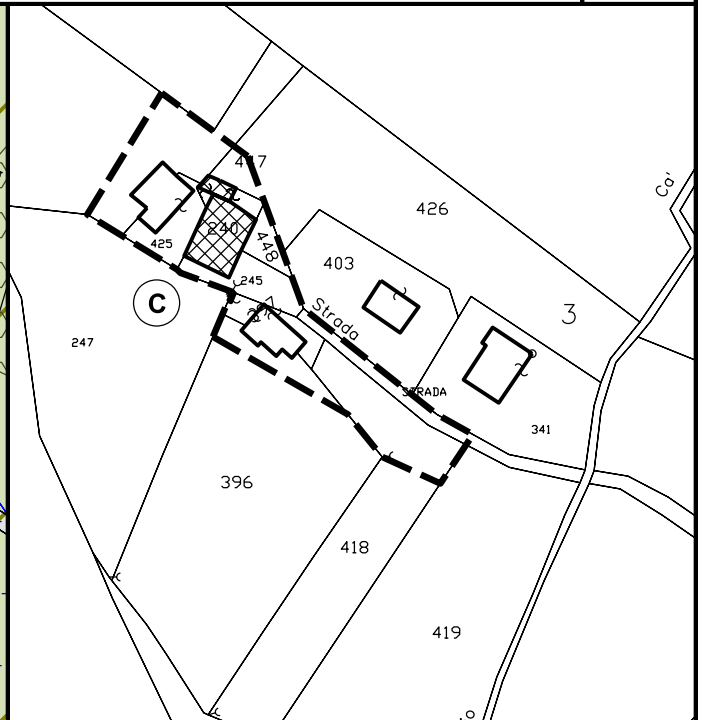
Tipologia architettonica: Edificio rurale

Rif. censimento dell'edificato nelle zone extraurbane n. 01-080/081

Scheda n.
3618



CARTOGRAFIA RUE
Tav. 3.4 - la collina



MAPPA CATASTALE
Foglio 50 - Mappale 240-396-367-da 424 a 426-447-448



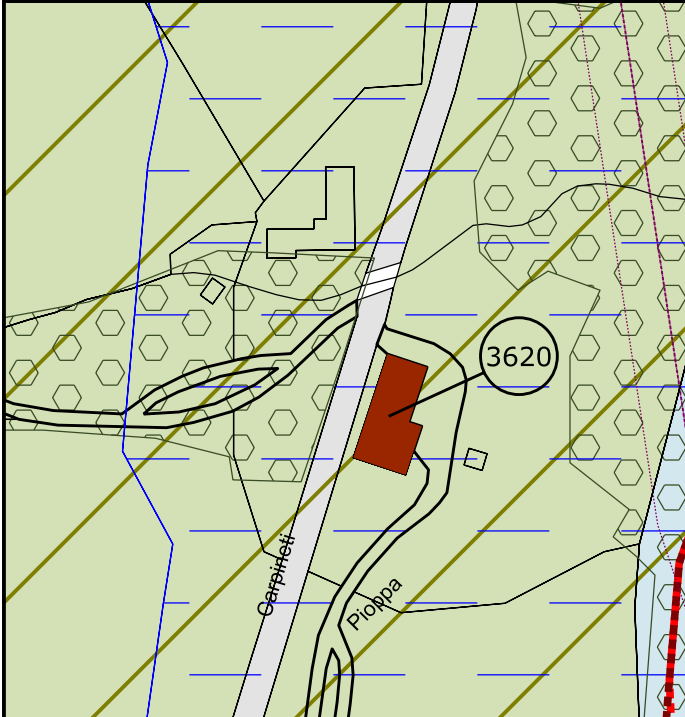


Località: Via per Viano n. 9 - 11

Tipologia architettonica: Casa colonica

Rif. censimento immobili di valore storico-architettonico n. 01-01

Scheda n.
3620



CARTOGRAFIA RUE
Tav. 3.4 - la collina



MAPPA CATASTALE
Foglio 50 - Mappale 14-16

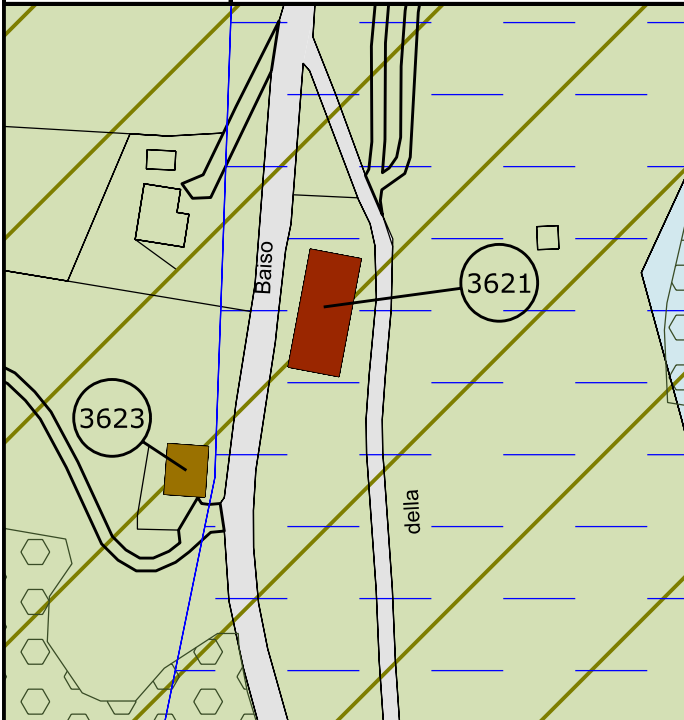




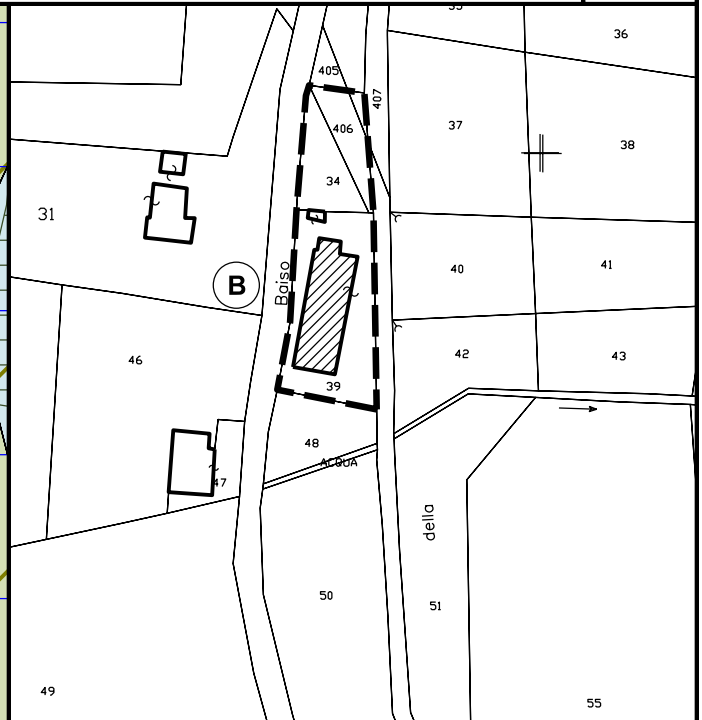
Località: Via per Viano n. 13 - 15
Tipologia architettonica: Casa colonica

Rif. censimento immobili di valore storico-architettonico n. 01-02

Scheda n.
3621



CARTOGRAFIA RUE
Tav. 3.4 - la collina



MAPPA CATASTALE
Foglio 50 - Mappale 34-39-406-407



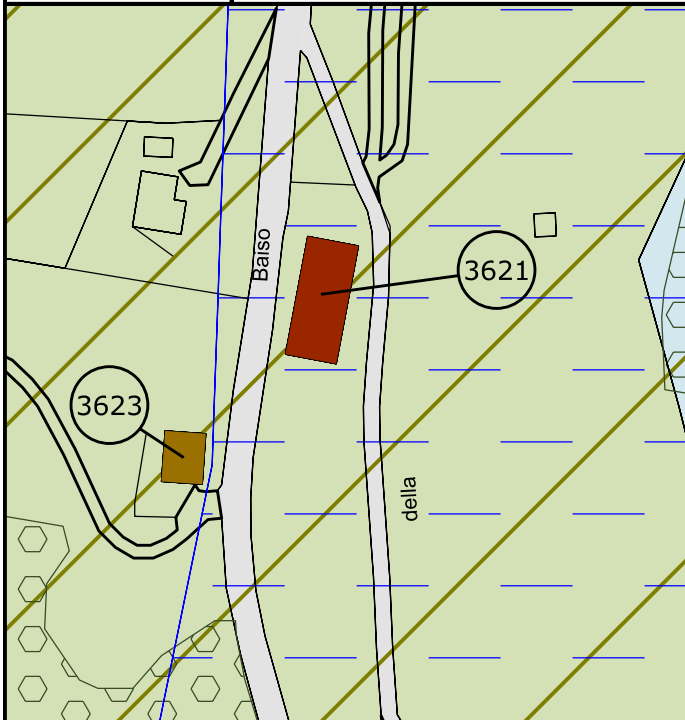


Località: Via per Viano n. 8

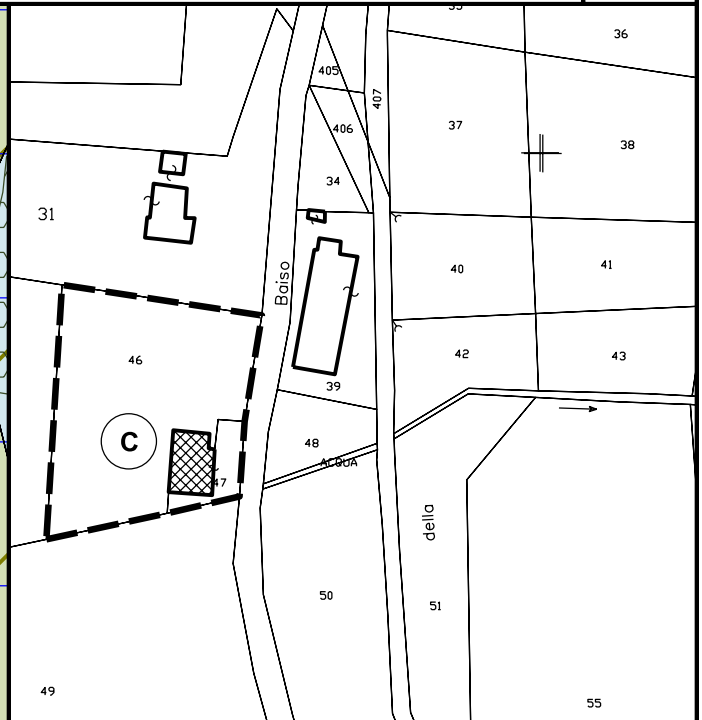
Tipologia architettonica: Edificio rurale

Rif. censimento immobili di valore storico-architettonico n. 01-03

Scheda n.
3623



CARTOGRAFIA RUE
Tav. 3.4 - la collina



MAPPA CATASTALE
Foglio 50 - Mappale 46-47



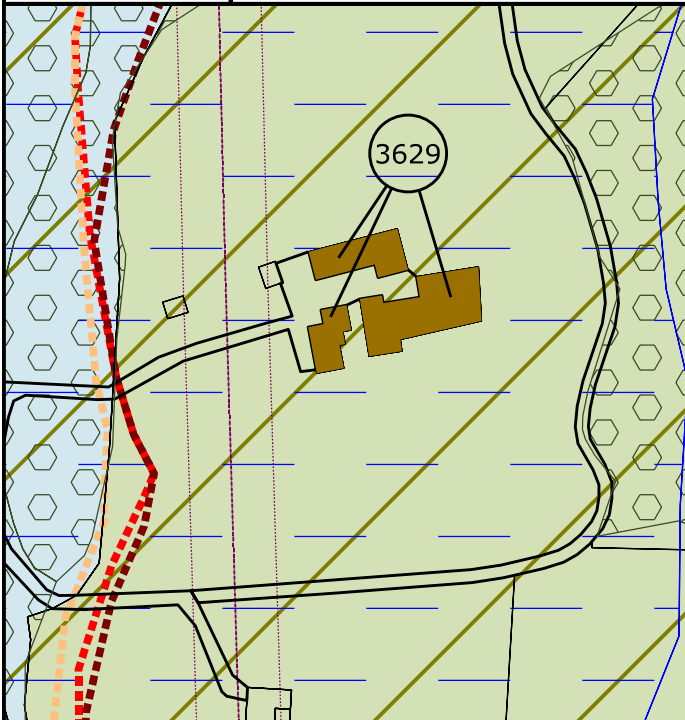


Località: Cà de Sforacchi - Via Faggiano n. 1-3-5-7-9

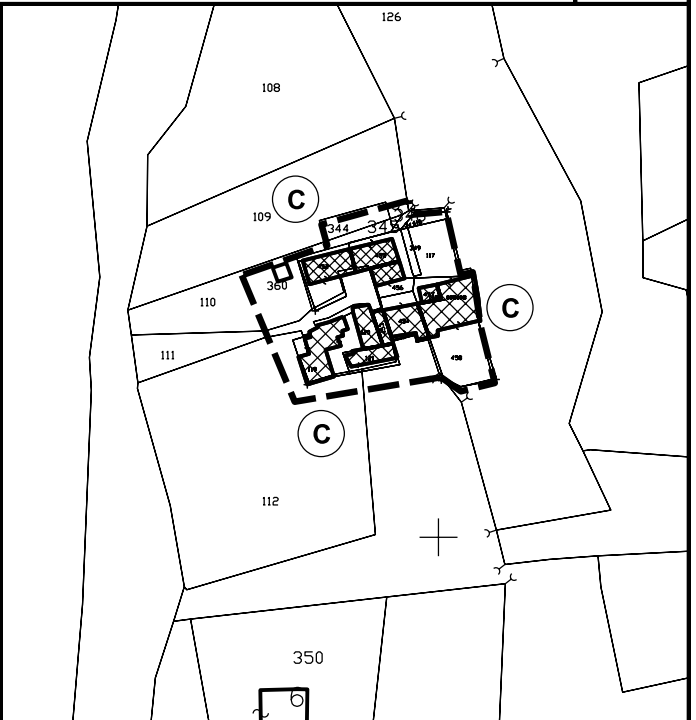
Tipologia architettonica: Complesso rurale - borgo

Rif. censimento dell'edificato nelle zone extraurbane n. 01-093/094/095/096

Scheda n.
3629



CARTOGRAFIA RUE
Tav. 3.4 - la collina



MAPPA CATASTALE
Fig. 50 - Mapp. 109>112-116>121-344>349-360-452>458



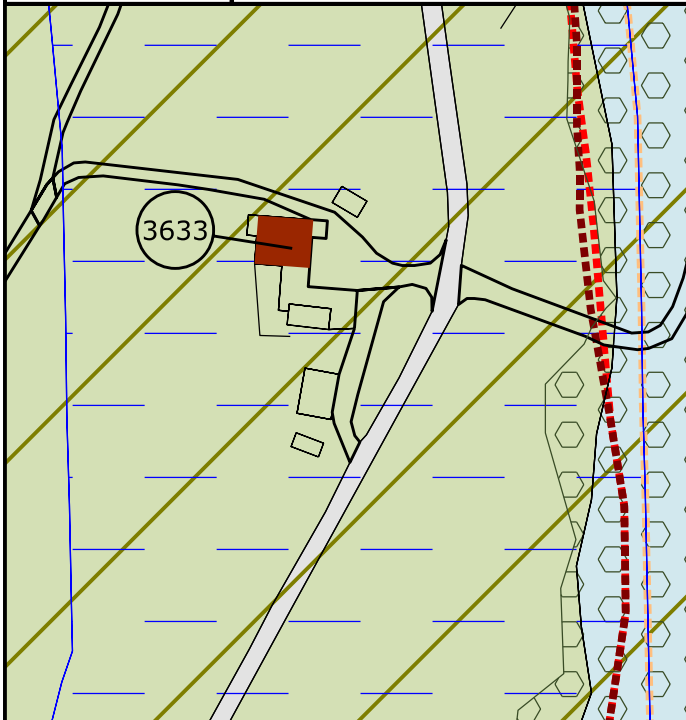


Località: il Molino - Via Riva n. 6

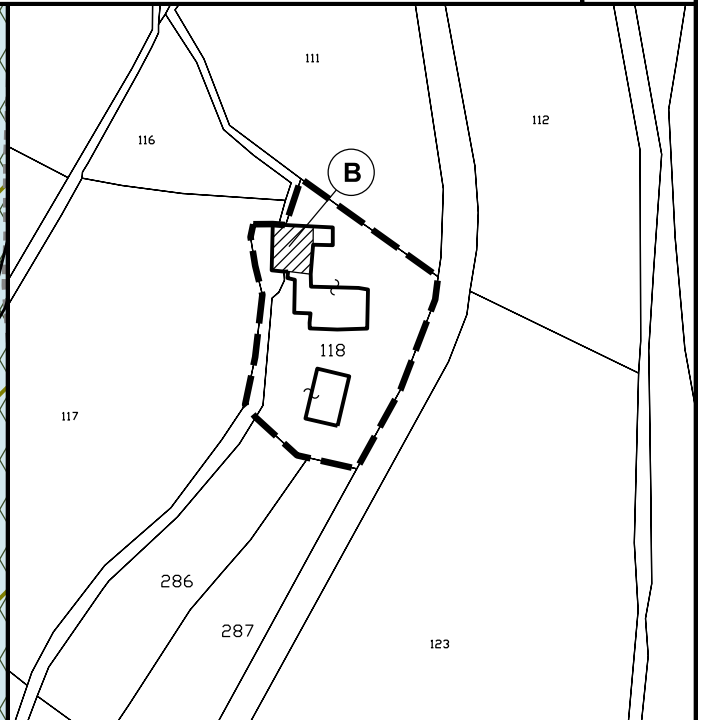
Tipologia architettonica: Casa colonica

Rif. censimento dell'edificato nelle zone extraurbane n. 01-024/025/026

Scheda n.
3633



CARTOGRAFIA RUE
Tav. 3.4 - la collina



MAPPA CATASTALE
Foglio 53 - Mappale 118





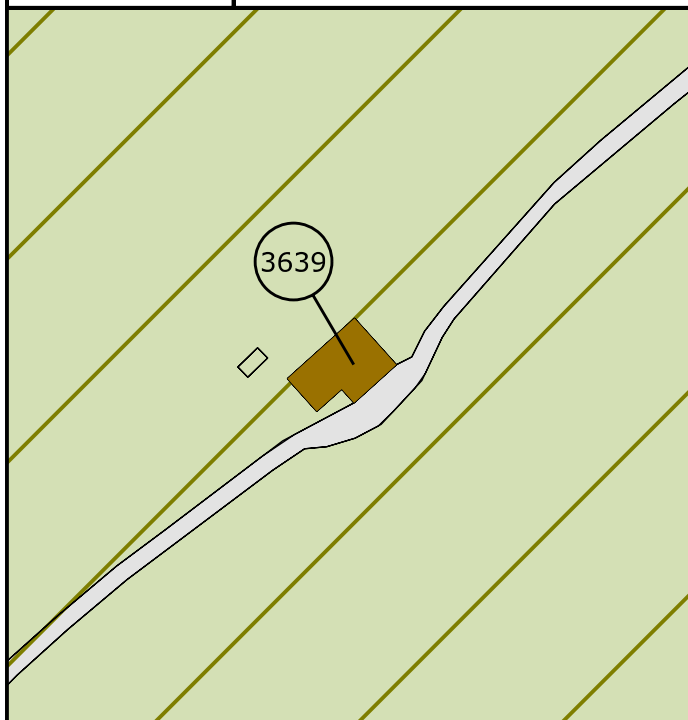
Località: Piaderna Nuova - Via Piaderna

Tipologia architettonica: Casa colonica

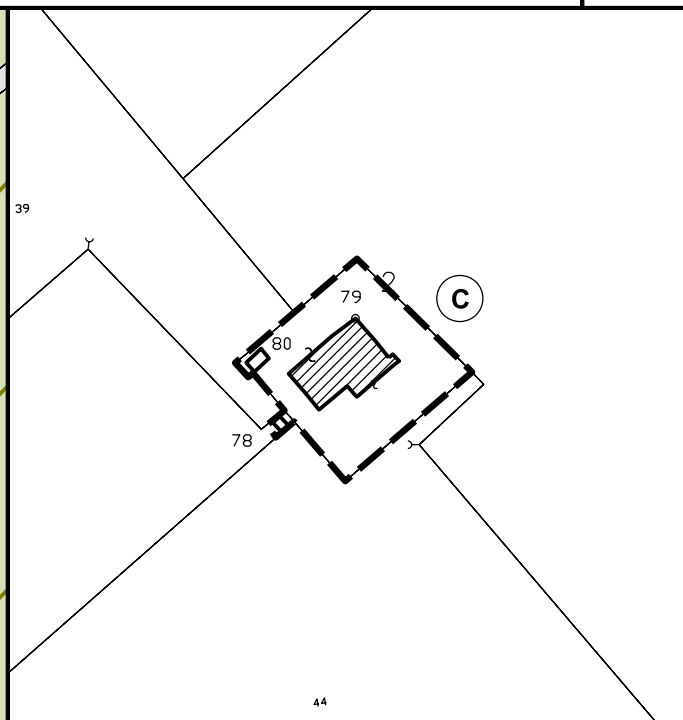
Rif. censimento dell'edificato nelle zone extraurbane n. 01-091

Scheda n.

3639



CARTOGRAFIA RUE
Tav. 3.4 - la collina



MAPPA CATASTALE
Foglio 49 - Mappale 78-79-80



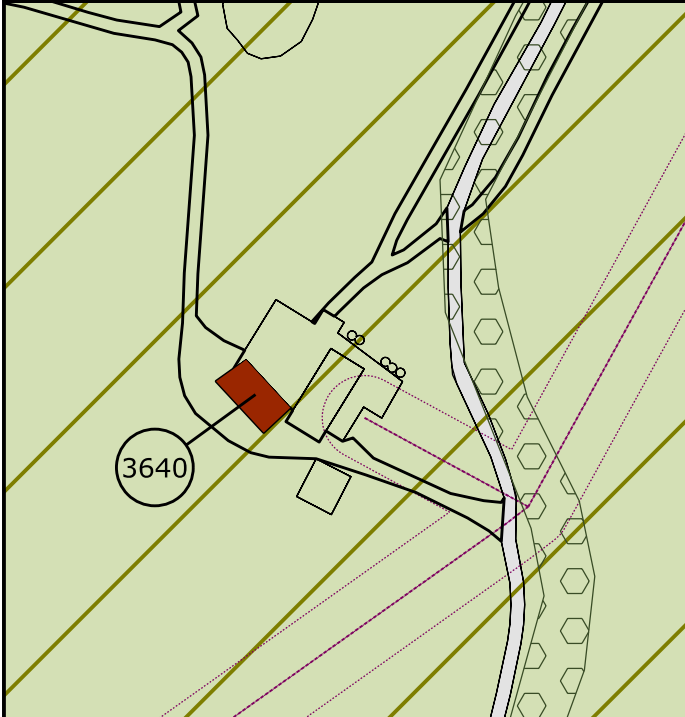


Località: Monte di Sotto - Via Cà de Rossi

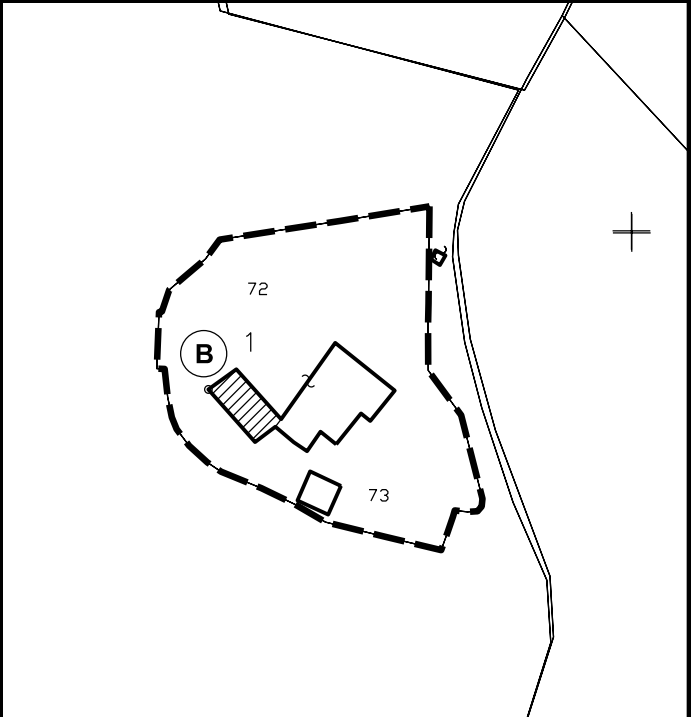
Tipologia architettonica: Edificio rurale

Rif. censimento dell'edificato nelle zone extraurbane n. 01-087

Scheda n.
3640



CARTOGRAFIA RUE
Tav. 3.4 - la collina



MAPPA CATASTALE
Foglio 48 - Mappale 71-72-73



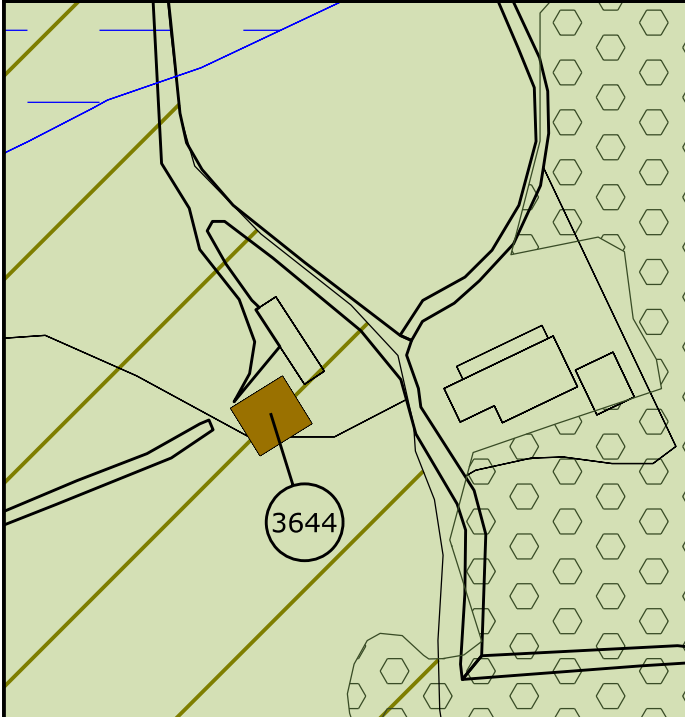


Località: Via Tresinaro - Cà de Caroli

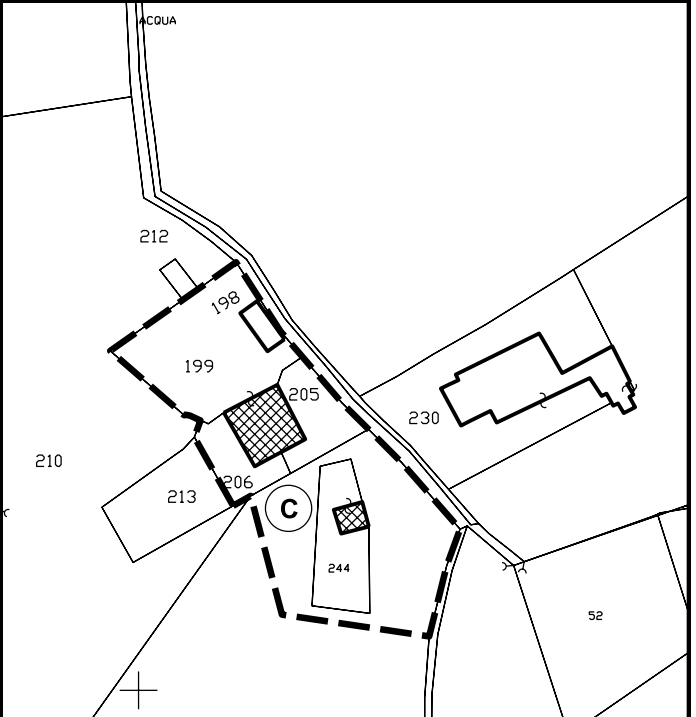
Tipologia architettonica: Edificio rurale

Rif. censimento dell'edificato nelle zone extraurbane n. 02-014

Scheda n.
3644



CARTOGRAFIA RUE
Tav. 3.3 - Bosco, Pratissolo



MAPPA CATASTALE
Foglio 42 - Mappale 199-205-206-244-198



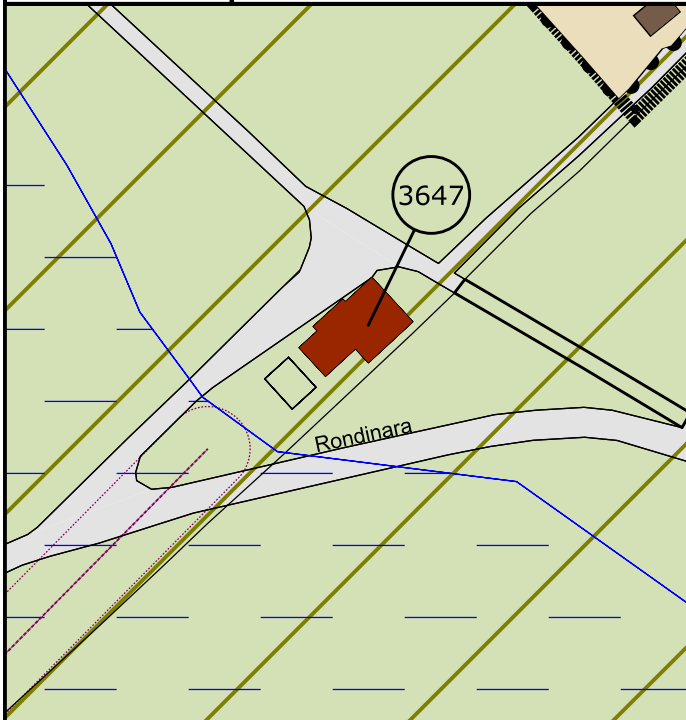


Località: Rondinara - Via Colombaro n. 2

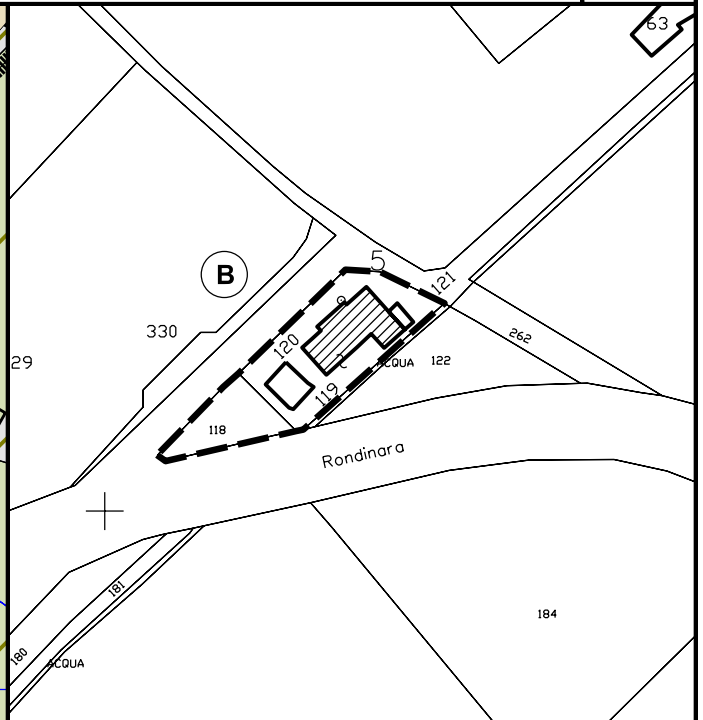
Tipologia architettonica: Caseificio

Rif. censimento dell'edificato nelle zone extraurbane n. 01-063

Scheda n.
3647



CARTOGRAFIA RUE
Tav. 3.4 - la collina



MAPPA CATASTALE
Foglio 52 - Mappale da 118 a 121



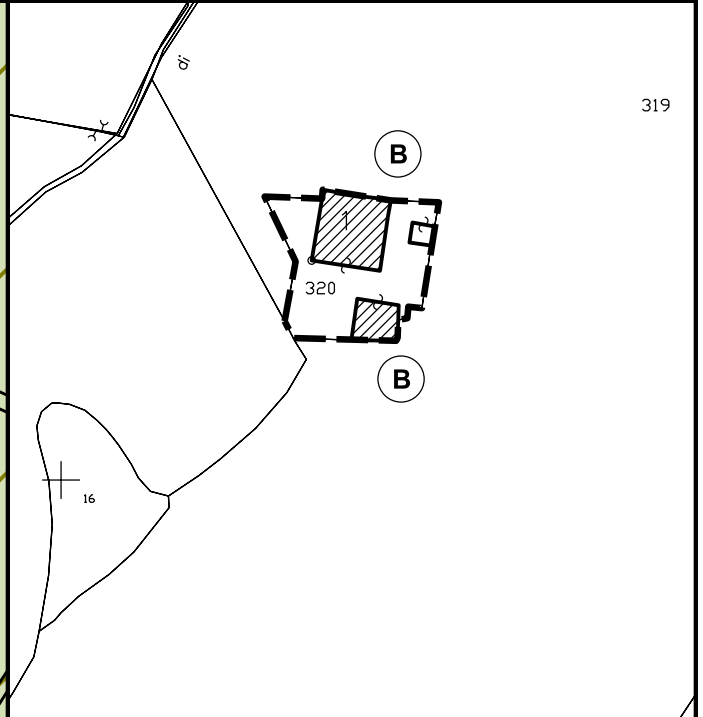
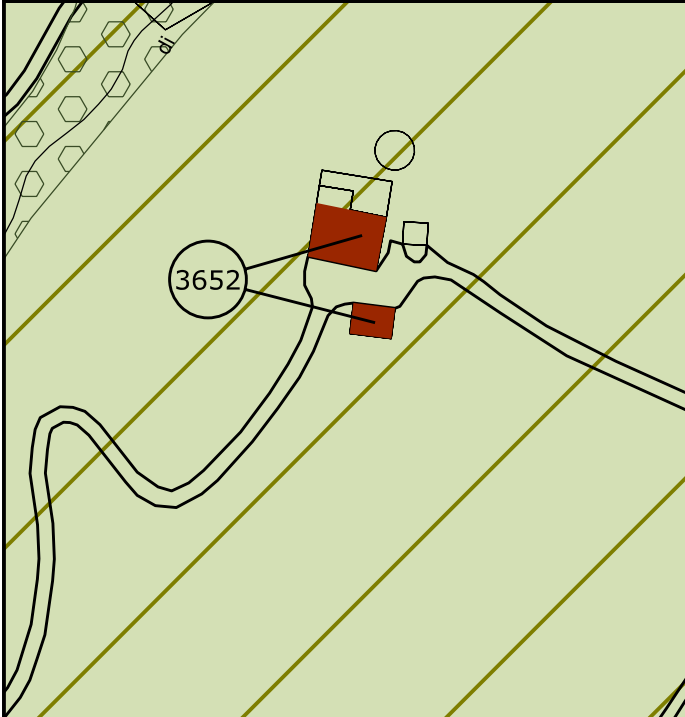


Località: Cà Lupo - Via Cà de Rossi n. 8

Tipologia architettonica: Edificio rurale

Rif. censimento dell'edificato nelle zone extraurbane n. 01-085/086

Scheda n.
3652



CARTOGRAFIA RUE
Tav. 3.4 - la collina

MAPPA CATASTALE
Foglio 52 - Mappale 320



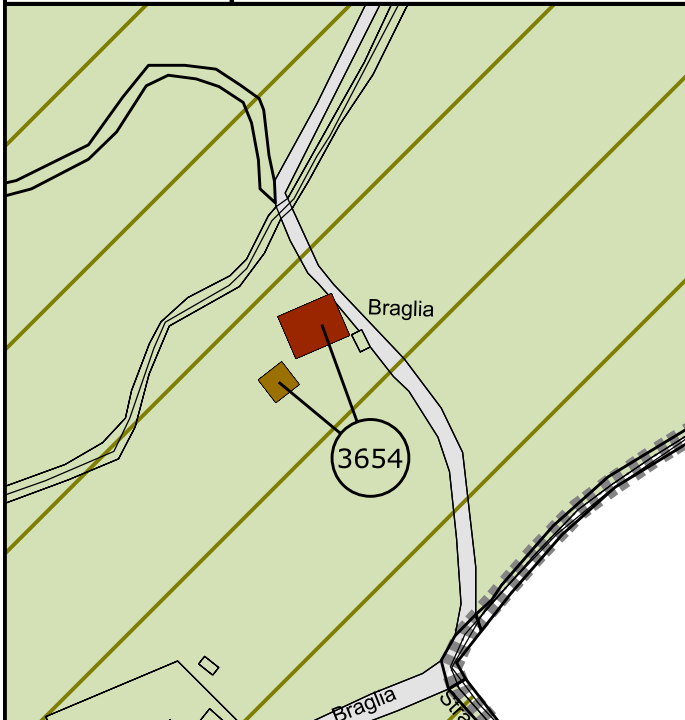


Località: Cà del Rio - Via Braglia n. 7

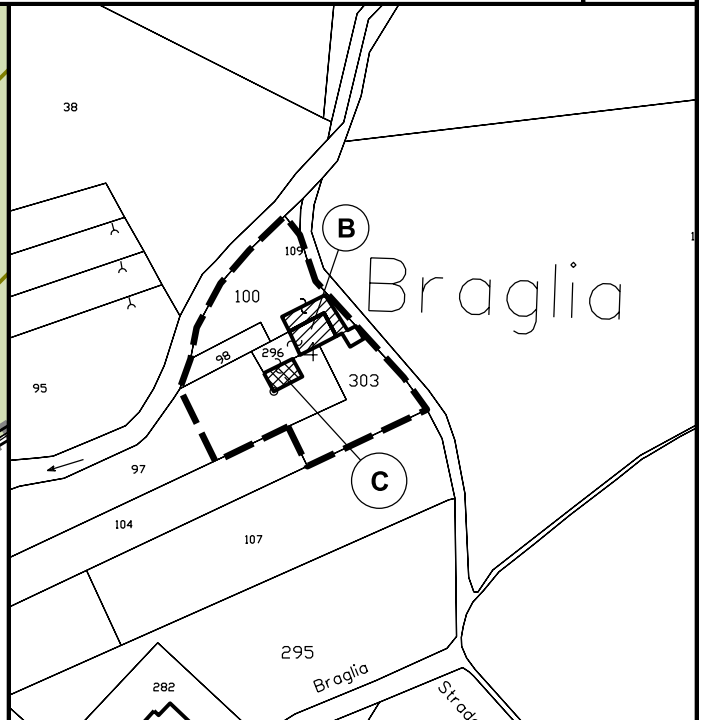
Tipologia architettonica: Complesso rurale

Rif. censimento dell'edificato nelle zone extraurbane n. 01-060/061


Scheda n.
3654



CARTOGRAFIA RUE
Tav. 3.4 - la collina



MAPPA CATASTALE
Foglio 52 - Mappale 98-100-296-303





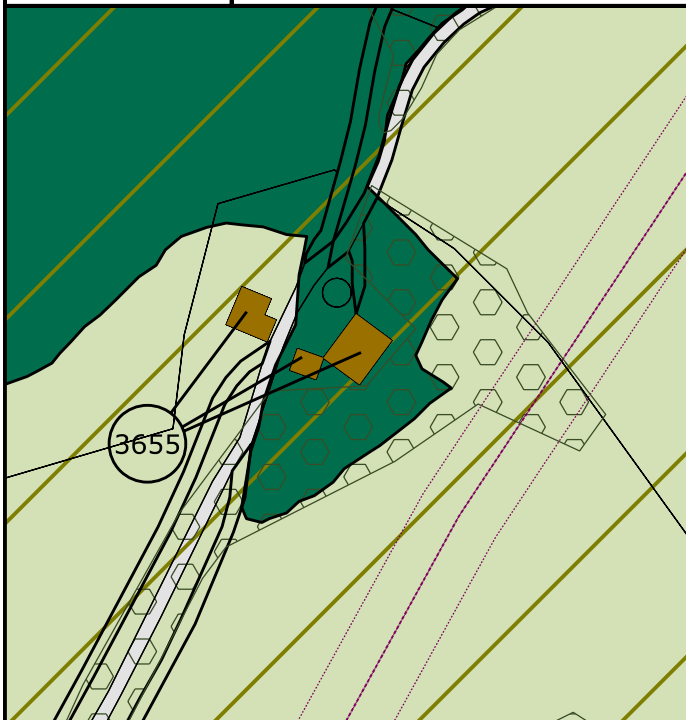
Località: Monte di Sopra

Tipologia architettonica: Complesso rurale

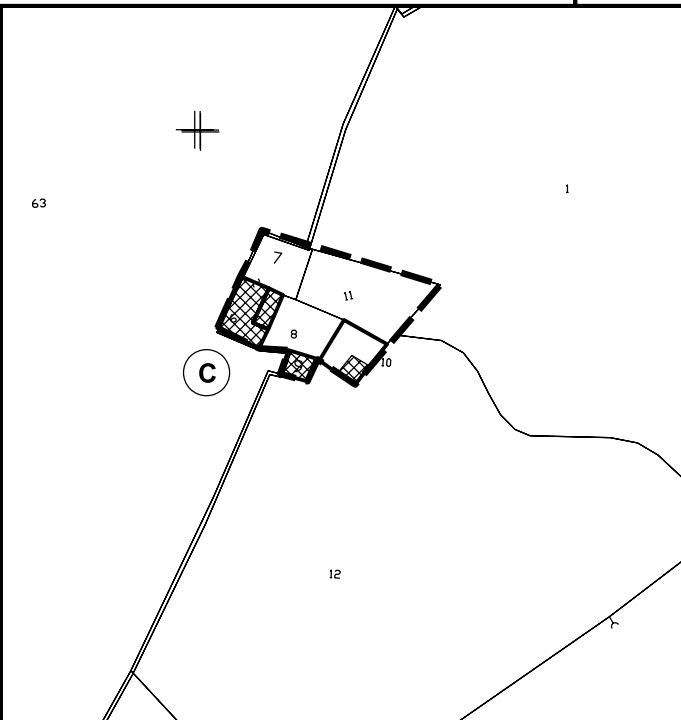
Rif. censimento dell'edificato nelle zone extraurbane n. 01-090

Scheda n.

3655



CARTOGRAFIA RUE
Tav. 3.4 - la collina



MAPPA CATASTALE
Foglio 51 - Mappale da 6 a 11

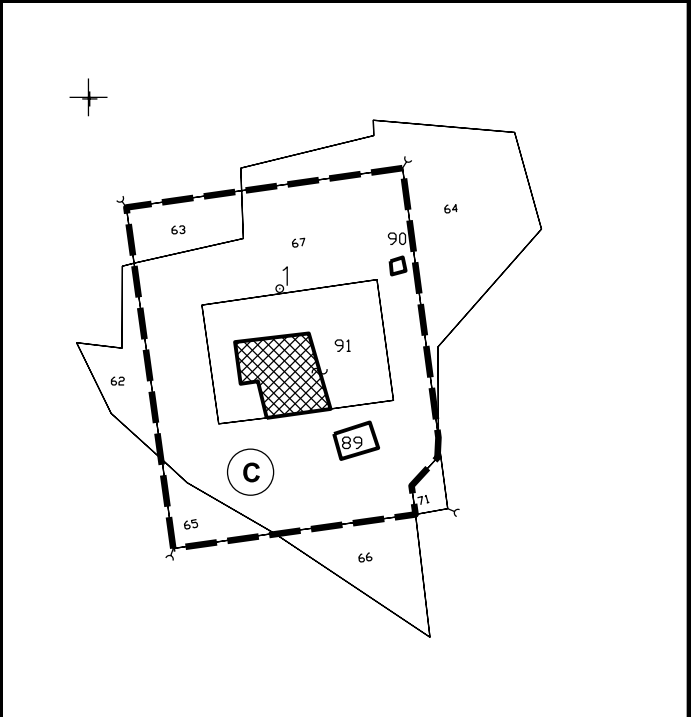
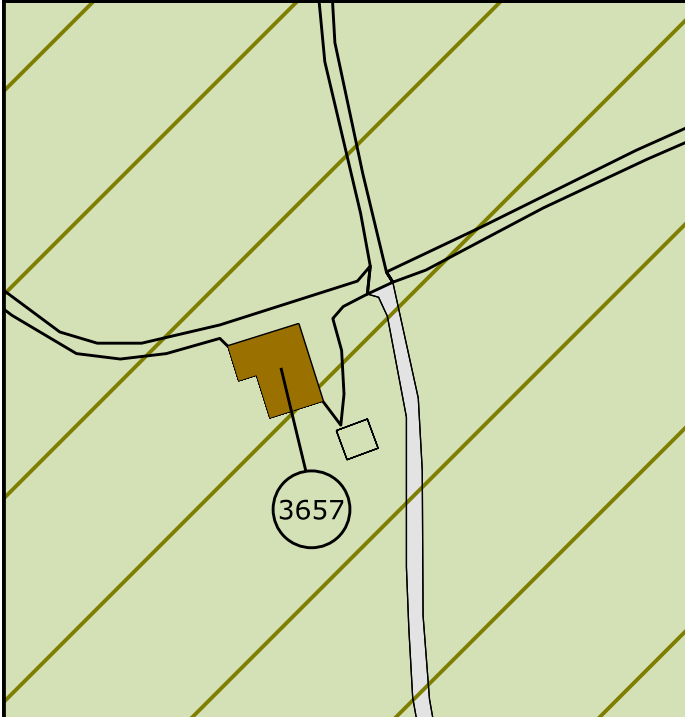




Località: Castione - Via Colombaro
Tipologia architettonica: Edificio rurale

Rif. censimento dell'edificato nelle zone extraurbane n. 01-084

Scheda n.
3657



CARTOGRAFIA RUE
Tav. 3.4 - la collina

MAPPA CATASTALE
Foglio 51 - Mappale 63-65-67-da 89 a 91

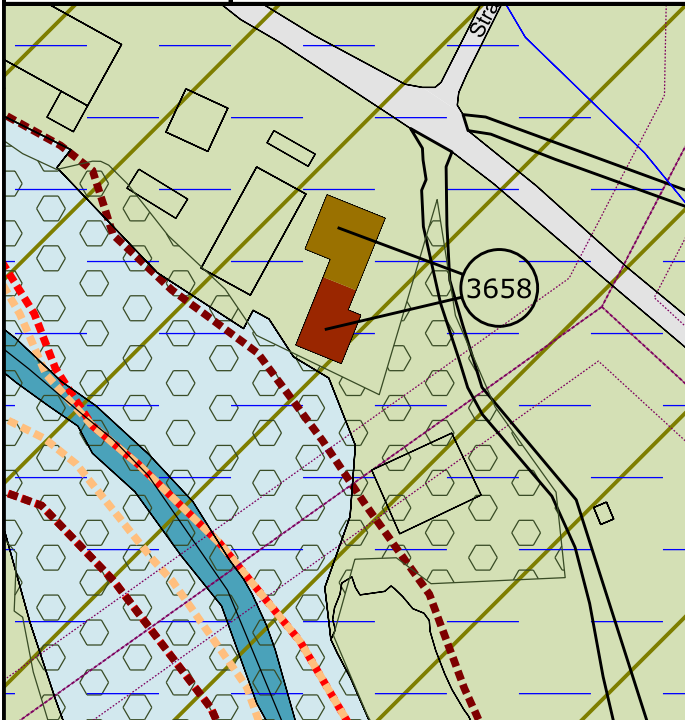




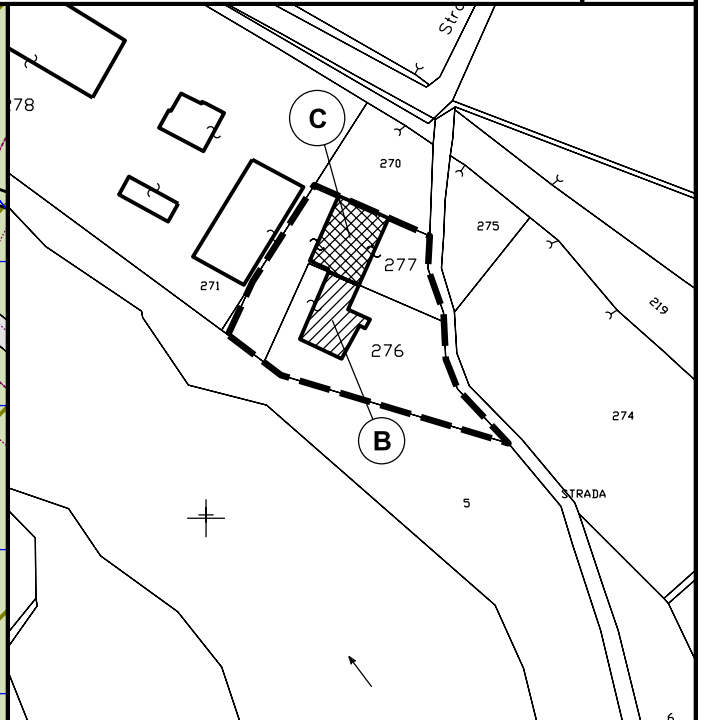
Località: San Giorgio - Via Iorio n. 2
Tipologia architettonica: Complesso rurale

Rif. censimento dell'edificato nelle zone extraurbane n. 01-038-039

Scheda n.
3658



CARTOGRAFIA RUE
Tav. 3.4 - la collina



MAPPA CATASTALE
Foglio 53 - Mappale 276-277

